

Besigtigelsesnotat.

Besigtigelse d. 15. september 2009 på matr. 11c af Farendløse by, Farendløse sogn i forbindelse med genslyngning af Sneslev Lilleå.
Sagsareal jvf. kortbilag nedenfor.

Lokalitetsnavn: "Sneslev Lilleå".



SVM 01294D02. Sagsområdet set fra øst (broen ved Farendløsevej).

Indhold

Årsag og evt. sagshistorie:	3
Deltagere:	3
Lokalisering og topografi.....	4
Indmåling	5
Beskrivelse	6
Vurdering og evt. fremtidige tiltag	6
Efterskrift	7
Fotoliste.....	8

Bilag 1: Arbejdsfotos på ark. ialt 21 stk.

Resumé:

Kortvarig besigtigelse foretaget d. 15. september 2009 på arealet umiddelbart øst for broen ved Farendløsevej, hvor der etableres genslyngning af Sneslev Lilleå samt udgraves til et sandfang. Der kunne ikke konstateres spor af et eventuelt gammelt vadested, broforløb eller andre ældre konstruktioner på området.

Murbrokker beliggende dybt i muldlaget helt ned til undergrunden indenfor det parti, hvor sandfanget skal etableres, vidner til gengæld om ”forstyrrelser” i den nordlige åbrink fra nyere tid.



SVM 01294D06. Gravemaskinen arbejder på det område, hvor der skal etableres et sandfang. I baggrunden Farendløsevej. Set fra vest d. 15. september 2009.

Årsag og evt. sagshistorie:

Besigtigelsen skyldes, at Ringsted Kommune foretager genslyngning af Sneslev Lilleå samt etablerer et ca. 6 x 10 meter stort sandfang umiddelbart vest for broen over Farendløsevej. Museet skønnede, at eftersom der i den forbindelse skulle foretages større gravearbejder, ville der være mulighed for at påtræffe spor efter et gammelt vadested der er registreret i dette område, eller evt. rester af tilhørende vejforløb.

Desuden var der mulighed for at finde ældre arkæologisk materiale fra eksempelvis sten- eller jernalderen. Det skal her bemærkes, at der lidt mod sydvest på engdraget ned mod Ågård blev fundet en guldring fra jernalderen i 1899 (040215-SB24A). Muligheden for fund af arkæologiske genstande fra eksempelvis grave eller offerfund er derfor tilstede i dette engområde omkring det gamle forløb af Sneslev Lilleå.



SVM 01294D10. Parti af den nygravede slyngning nord for åen, set fra syd. Man bestræber sig på at genskabe en lign. slyngning der fandtes i en dog lidt større udgave på dette sted frem til begyndelsen af 1800-tallet. Jvf. det indsatte kortudsnit på side 6.

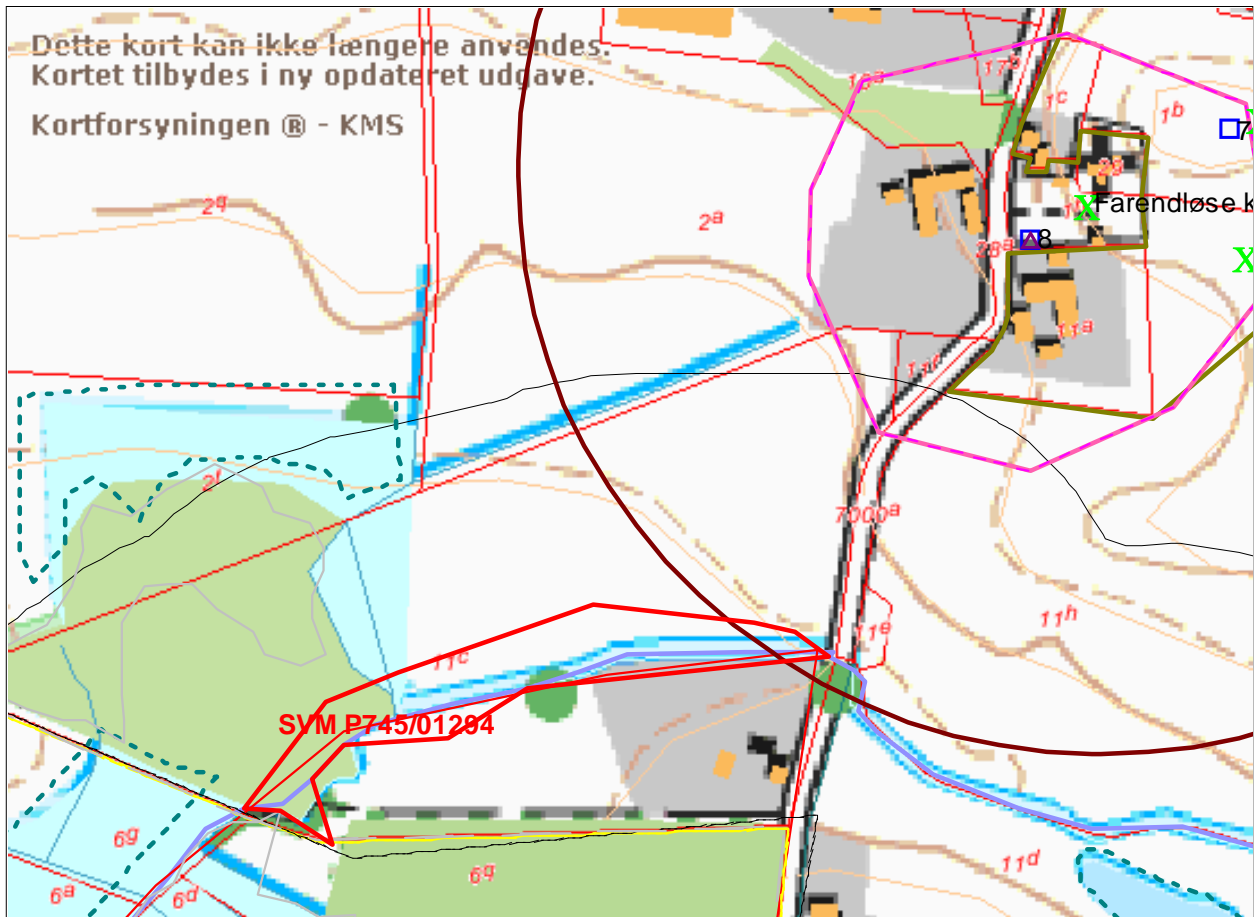
Deltagere:

Ved besigtigelsen var Henrik Rasmussen, Ringsted Kommune, maskinføreren fra Entreprenørfirmaet Jakobsen og Blindkilde (Erling -) samt Henrik Høier, Sydvestsjællands Museum, tilstede.

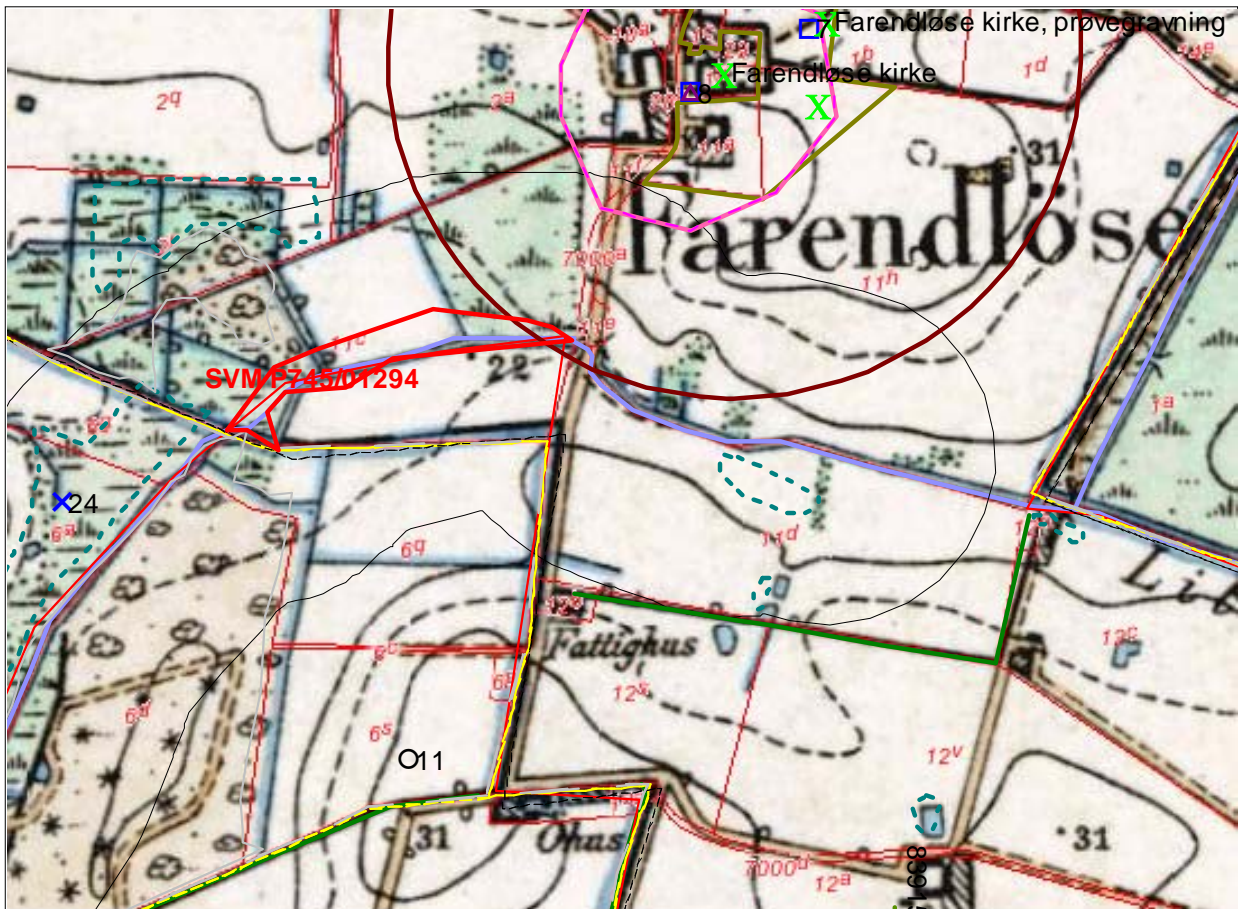
Lokalisering og topografi

Sagsarealet, der er et gammelt fladt engdrag, befinder sig på 4cm kort 1512 IV NV, og er det parti af Sneslev Lilleå, der befinder sig lige vest for broen ved Farendløsevej. I ældre tid snoede åen sig smukt indenfor dette område, men har idag et næsten helt "udrettet" forløb.

Højdemæssigt ligger terrænet tæt på kote 22 meter o.D.N.N. og selve ålejet lidt lavere med en ret lav vandstand på besigtigelsestidspunktet.



Sagsarealet til SVM 01294-1 vist med rød indramning på kortudsnit over området sydvest for Farendløse By. © KMS.



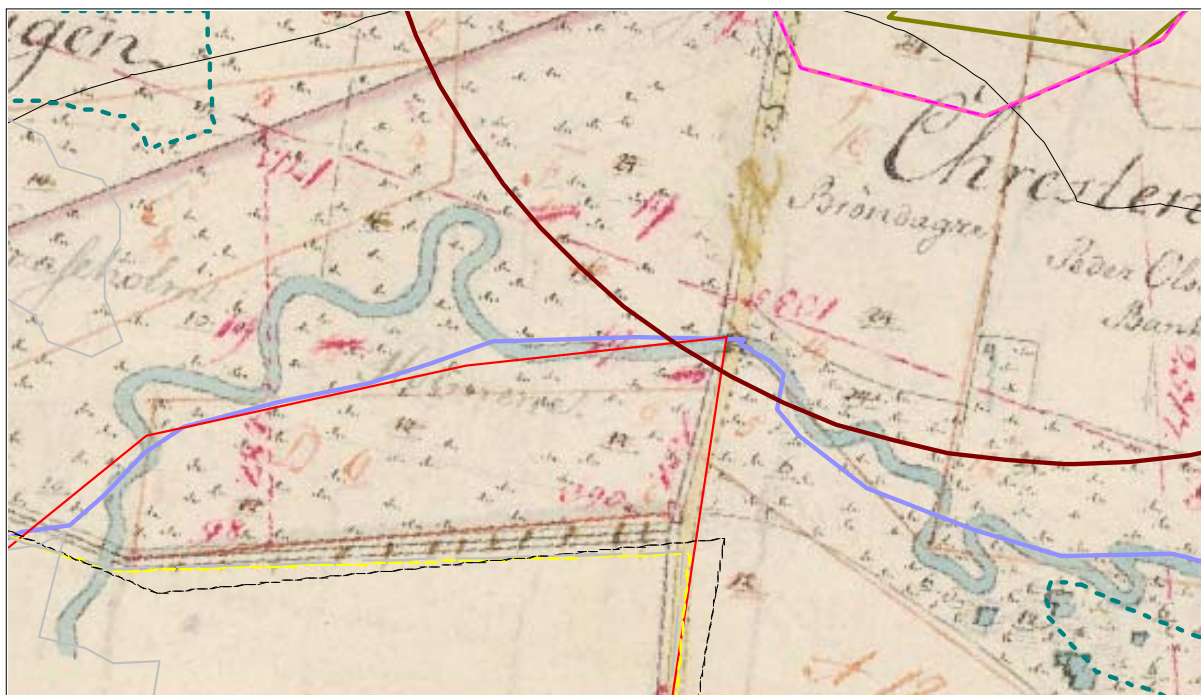
Ca. samme kortudsnit som ovenfor med sagsarealet indsat på det "Høje Målebordsblad" fra ca. 1880. Bemærk i øvrigt det blå kryds mærket med 24 helt vestligt i billedet – det ovenfor omtalte findested for en guldring fra jernalderen. © KMS.

Indmåling

Der blev ikke foretaget indmåling ved besigtigelsen. Reguleringsarbejdet foretages på det første stykke (ca. 0 - 80 meter) umiddelbart vest for broen.

Beskrivelse

Da undertegnede kom derud om formiddagen d. 15. september 2009 kørte der en større gravemaskine på bælder fra entreprenørfirmaet Jakobsen og Blindkilde, Aulum. Henrik Rasmussen fra Ringsted Kommune var også tilstede, og sammen inspicerede vi sagsområdet. Vi var fra museets side mest interesseret i selve det parti som skulle graves op til det eksisterende åløb, hvor der kunne være mulighed for at finde konstruktionsrester tilhørende et gammelt vadested m.v. Derfor var vi også blevet tilsagt nu, hvor der skulle graves i dette område. De foregående dage var der blevet gravet nye åslyngninger ind i engen nord for åen, hvor man på ældre kort kan se, at det gamle åleje har slynget sig lystigt inde i engstykket.



SVM 01294-1. Udsnit af original 1 kortet fra 1806 visende ålejets udseende på dette tidspunkt.
© KMS.

Muldlaget blev afrømmet i den nordre side af åen på det sted, hvor der skal etableres et ca. 6x10 meter stort sandfang. Ved dette arbejde fremkom intet der kunne indikere rester af et eventuelt gammelt overgangssted eller Vad indenfor dette område. Tydeligvis havde man i nyere tid været dybt nede i muldlaget på dette sted, idet der kunne iagttages både gule og røde murstensrester helt nede i niveau med overgangen til undergrund.

Vurdering og evt. fremtidige tiltag

Det vurderes, at der ikke er påkrævet yderligere arkæologisk overvågning eller besigtigelse i forbindelse med denne sag, men at lignende overvågninger vil være påkrævet ved tilsvarende jord- eller vandløbsarbejder i området i fremtiden.

Sorø d. 23. september 2009.

Henrik Høier

Efterskrift.

Om formiddagen tirsdag d. 22. september 2009 var jeg igen forbi stedet for at se, hvordan det færdige resultat var kommet til at se ud (jvf. de sidste fem fotos på fotolisten & bilag 1). Sandfanget op til broen virker fint som en mindre udvidelse eller sø ved vandløbet og lidt længere mod øst bugter åen sig fint næsten som i "fordums tid". Når vegetationen i området "vender tilbage" til næste år vil "genopretningen" af Sneslev Lilleå være et meget fint tiltag på dette sted.



SVM 01294D17. Sandfanget set fra øst. (Broen v. Farendløsevej).



SVM 01294D20. Parti af den nye slyngning m. "nye sten" set fra sydvest.

Fotoliste

Film nr	Opt	Type	Tekst	Fot	Dato
01294D	1	Digital	Området set fra øst – broen over Farendløsevej.	HH	15-09-2009
01294D	2	Digital	Området set fra øst – broen over Farendløsevej. Med autoværnet i forgrunden.	HH	15-09-2009
01294D	3	Digital	Åløbet set fra vest med broen i baggrunden.	HH	15-09-2009
01294D	4	Digital	Åløbet set fra øst med et overliggende væltet æbletræ.	HH	15-09-2009
01294D	5	Digital	Gravemaskinen afrenser åbrinken mod syd.	HH	15-09-2009
01294D	6	Digital	Gravemaskinen afrenser åbrinken mod nord. I baggrunden Farendløsevej. Set fra vest.	HH	15-09-2009
01294D	7	Digital	Området hvor sandfanget skal etableres. Set fra sydøst.	HH	15-09-2009
01294D	8	Digital	Farendløsevej med broen over åen – set fra syd.	HH	15-09-2009
01294D	9	Digital	Parti af åen, hvor den nye slyngning rammer det eksisterende åleje mod vest. Set fra nord.	HH	15-09-2009
01294D	10	Digital	Samme parti som billede 9 – men set fra syd med den nygravede slyngning i baggrunden.	HH	15-09-2009
01294D	11	Digital	Det nordligste parti af den nygravede slyngning set fra øst.	HH	15-09-2009
01294D	12	Digital	Foto med de stenmaterialer der anvendes til åprojektet. Åen løber til venstre i billedet. Set fra øst.	HH	15-09-2009
01294D	13	Digital	Parti af åen med det væltede æbletræ. Til højre skimtes den afrensede sydlige åbrink. Set fra vest	HH	15-09-2009
01294D	14	Digital	Åløbet i stenkisten under broen (Farendløsevej). Set fra vest.	HH	15-09-2009
01294D	15	Digital	Åløbet i stenkisten under broen (Farendløsevej). I baggrund ses gravemaskinen. Set fra øst.	HH	15-09-2009
01294D	16	Digital	Partiet øst for broen, hvor åen løber ind under Farendløsevej. Set fra sydøst.	HH	15-09-2009
01294D	17	Digital	Sandfanget set fra broen over Farendløsevej (øst).	HH	22-09-2009
01294D	18	Digital	Sandfanget set fra broen over Farendløsevej (øst).	HH	22-09-2009
01294D	19	Digital	Parti af den nye slyngning m. sten og gydebanke. Set fra sydøst.	HH	22-09-2009
01294D	20	Digital	Parti af den nye slyngning m. sten og gydebanke. Set fra sydvest.	HH	22-09-2009
01294D	21	Digital	Sandfanget set fra vest – dvs. med Farendløsevej i baggrunden.	HH	22-09-2009

Bilag 1.1



01294D01.JPG



01294D02.JPG



01294D03.JPG



01294D04.JPG



01294D05.JPG



01294D06.JPG



01294D07.JPG



01294D08.JPG



01294D09.JPG



01294D10.JPG



01294D11.JPG



01294D12.JPG



01294D13.JPG



01294D14.JPG



01294D15.JPG



01294D16.JPG



01294D17.JPG



01294D18.JPG



01294D19.JPG



01294D20.JPG



01294D21.JPG