

**Forundersøgelse af "NONNEDALEN", ca. 70.000 m<sup>2</sup> på del af matr. 11a, Torpet, Ringsted jorder, forud for byggemodning og udstykning, Ringsted kommunes lokalplanområde 205, i perioden 03.-11. september 2007.****Indhold**

Resumé .....	2
Årsag og evt. sagshistorie .....	2
Deltagere .....	2
Lokalisering og topografi .....	2
Indmåling .....	3
Iagttagelsesforhold .....	3
Metode og beskrivelse .....	3
Fundtyper og datering .....	3
GIS og data .....	3
Vurdering og evt. fremtidige tiltag .....	4
Anlægsliste .....	5
Fundliste .....	8
Fotoliste .....	9
Tegningsliste .....	9
SVM01121-1_Bilag 01: digitale udgravningsfoto	
SVM01121-1_Bilag 02: fordelingen af anlægsspor (forklarende)	
SVM01121-1_Tegningsbilag (i fast målestok): Gridoversigtskort, GridT01-T29	



01121D02 Undersøgelsesområdet med åen i baggrunden set fra nordøst

## Resumé

Undersøgelse af 70.000 m<sup>2</sup> gav spredtliggende koge- og affaldsgruber, stolpehuller, agerrener, markskel/markvej og opfyldte grøfter. Stolpehuller, koge- og affaldsgruber dateres ud topografiske kriterier til bronze- eller jernalder (1800 fvt – 800 evt), mens de øvrige anlæg dateres til middelalder og nyere tid, da de indeholdt teglstumper (1200 - 1900).

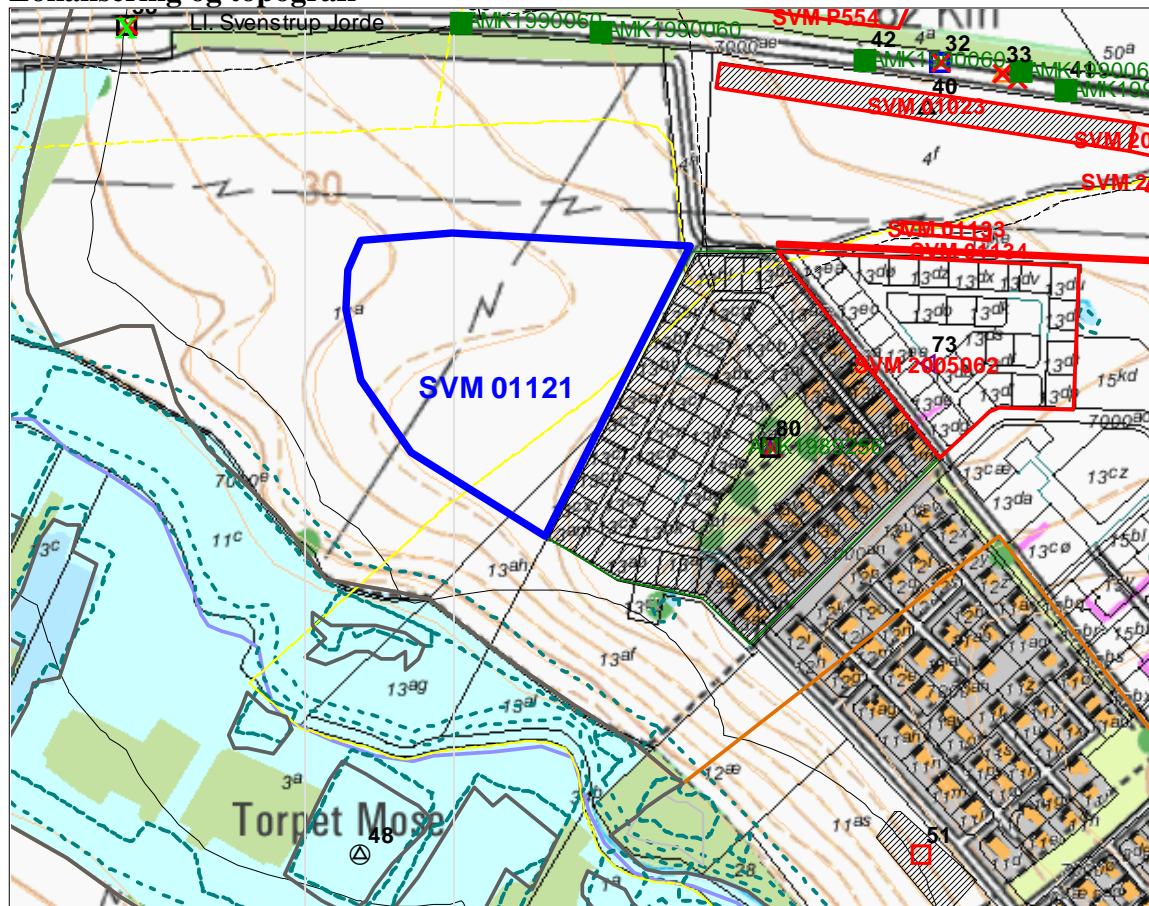
## Årsag og evt. sagshistorie

Henvendelse fra bygherre om en udtalelse ang. skjulte fortidsminder jvf Museumslovens §25, forud for byggemodning på Ringsted kommunes lokalplanområde 205. Ved forundersøgelser i nærheden er fundet bebyggelsesspor fra både ældre og yngre stenalder. Alle sagsoplysninger findes på museet i Musfront.

## Deltagere

Forundersøgelsen er udført af Kirsten Mains og Kirsten Christensen for Sydvestsjælland Museum, som på bevarer originaldokumentation under j. n.r SVM01121. Bygherre stillede gravemaskine til rådighed. Indmålingen er foretaget af DKS.

## Lokalisering og topografi



SVM01121: Undersøgelsesområdets placering (blå omramning)

Det undersøgte areal ligger på et svagt plateau syd for Vestmotorvejen og vest for udstykningerne Munkedalen og Klosteråsen. Terrænet ligger højt, 29 m o DNN mod vest og stiger til 35 m o DNN mod nordøst. Mod syd og vest flader terrænet ned mod ådalen og Torpet mose. Mod nord findes en øst-vest gående lavning, inden terrænet igen stiger mod nord. Der stod vand på markoverfladen og søgegrøfterne blev fyldt med vand henover denne lavning.

Undergrunden består af hvidgult kalkholdigt ler og gulbrunt sandet ler. Muldlaget er 20 – 35 cm tykt, dog et enkelt sted mere end 50 cm.

Nærheden til den vandrige å giver mulighed for bopladser fra ældre og yngre stenalder, som der blev fundet spor af nord for under støjvolden 040202 sb.40) samt øst og syd for (040213 sb.51 + sb.80). Længere mod øst er opsamlet flere depotfund af slebne flintøkser.

### Indmåling

De 117 målepunkter er indmålt med gps i System 34 Sjælland den 7. september 2007 med stor nøjagtighed.

### Iagttagelsesforhold

Forundersøgelsen blev gennemført i klart efterårsvejr dog en enkelt dag med regnbyger. Iagttagelsesforholdene var gode.

### Metode og beskrivelse

Med stor gravemaskine påmonteret en 2 m bred plan rabatskovl afrømmedes i alt 17 nord-syd orienterede søgegrøfter parallelt med skellet til det bebyggede område øst for (Klosteråsen). De fremkomne anlæg blev med det samme streget op og markeret med pinde. Søgegrøfter og anlæg blev indtegnet i målestoksforholdet 1:100 i 40 m baner, hvor hver ende blev markeret med et indmålingspunkt P001, P002 osv. Alle nedgravninger blev indtegnet, men kun anlæg af forhistorisk karakter blev fortløbende A-nummereret. Alle anlæg blev snittet med spade og beskrevet mht dybde, facon, fyld, funktion og evt. datering.

Til sidst blev der taget digitale oversigtsfoto af det undersøgte areal.

### Fundtyper og datering

Der blev undersøgt 62 anlæg fordelt på 49 gruber, 5 kogegruber, 1 stolpehul plus 2 mulige og 3 recente nedgravninger. De forskellige gruber og stolpehuller var fundtomme, og dateres til oldtid generelt. Dertil kommer 4 agerrener og 2 markskel fra nyere tid, som ikke fik anlægsnummer.

	Oldtid	Ældre stenalder	Yngre stenalder	Bronzealder	Ældre Jernalder	Yngre Jernalder	Vikingetid	Middelalder	Nyere tid	Recent
Anlæg										
Anlæg - Grube	49								3	
Anlæg - Stolpehul	3									
Anlæg - kogegrube	5									
Agerren									4	
Markskel									2	

### GIS og data

De målepunkter er indmålt i System 34Sjælland og sendt elektronisk til museet som tid-fil. Denne er lagt ind i en MapInfo-tabel og via programmet miff/trans konverteret til KP2000Sj.

Originaltegningerne er rentegnet af Kirsten Mains, som også har stået for alle indtastninger heri. Der er benyttet følgende tabeller: felt (søgegrøfterne omrids), anlæg (følgende typer: grube, stolpehul, kogestensgrube, agerren, lavning, mergelgrav, grøft, markskel, dræn, recent nedgravning; samt snit, beskrivelse af fylden og datering), muld (den målte muldtykkelse i cm), undergrund (undergrundens indhold). Der er ikke føjet felter til standardtabellerne. Rentegningen ligger i

workspace under Rentegning.wor. Til det forklarende bilag 02 er valgt følgende: 2stolpehul" er blå, "grube" er rød, "kogestensgrube" er sort, "agerren" er grøn, markskel er lilla, "lavning" er brun, "grøft" er blågrøn, "mergelgrav" er turkis, "recent nedgravning" er grå og "dræn" er blågrå. Det ligger som workspace bilag02.wor og som SVM01121Bilag02 pdf under "Viden".  
De målfaste tegninger T01-T29 ligger sammen med en oversigtstegning som pdf under "Viden"

### Vurdering og evt. fremtidige tiltag

Der blev undersøgt 7450 m<sup>2</sup>, hvilket giver en undersøgelsesprocent på 10,6 %, hvilket anses for dækkende i dette tilfælde. Muldlaget var tyndt og de fleste anlægsspor var kun bevaret i meget ringe dybe. Ingen af de forhistoriske anlæg indeholdt daterende genstande, som kan datere dem nærmere indenfor oldtiden. I enkelte anlæg blev fundet teglsten, i et enkelt endda en munkesten, men det er ikke nok til at indikere, at der har ligget en bygning her i middelalderen.

Der er ikke grundlag for at foretage yderlige arkæologiske undersøgelser indenfor udstykningsarealet.

Sorø d. 1. oktober 2007



Kirsten Christensen  
Museumsinspektør, arkæologi

## Anlægsliste

A nr	T nr	Type	Snit	Beskrivelse	Datering
A01	01	Grube	Snit nord-syd. Dia.: 80 cm. D.: 14 cm. Afrundede sider og bund	Mørk, gråbrun, let sandet ler. Kraftigt opblandet med undergrund	Oldtid
A02	01	Stolpehul	Snit nord-syd. Dia.: 30 cm, D.: 11 cm. Afrundede sider og bund	Mørk gråbrun homogent let sandet ler	Oldtid
A03	02	Kogestensgrube	Snit sydøst-nordvest. Dia.: 151 cm. D.: 12 cm. Skrå sider og flad bund	Mørk sortbrun let sandet ler med trækul og ildskørnede sten	Oldtid
A04	02	Grube	Snit: nord-syd. Dia.: 70 cm. D.: 15 cm. Jævnt afrundet bund og sider.	Gråbrun, let sandet ler med en del håndstore sten	Nyere tid
A05	02	Grube	Snit: Øst-vest. Dia.: 50 cm. D.: 28 cm. Skrå sider og plan bund	Mørk gråbrun let sandet ler med trækulsholdigt fyld	Oldtid
A06	02	Grube	Snit: Øst-vest. Dia.: 74 cm. D.: 12 cm. Jævnt afrundet bund og sider.	Gråbrun, trækulsholdigt, let sandet ler.	Oldtid
A07	02	Grube	Snit: Nord-syd. Dia.: 75 cm. D.: 23 cm. Jævnt skrå sider og afrundet bund.	Gråbrun, let sandet ler.	Oldtid?
A08	02	Grube	Snit: Syd-nord. Dia.: 70 cm. D.: 22 cm. Afrundede sider og bund	Gråbrun, trækulsholdig, let sandet ler med en del sten.	Oldtid
A09		Udgår			
A10	03	Grube	Snit: Øst-vest. Dia.: 40 cm. D.: 10 cm. Afrundet bund og sider	Brungråt, leret muld med tegl.	Nyere tid
A11	03	Grube	Snit: Øst-vest. Dia.: 65 cm. D.: 8 cm. Jævnt afrundet bund og sider.	Mørkgråt let sandet ler	Oldtid
A12	04	Kogestensgrube	Snit.: Øst-vest. Dia.: 60 cm. D.: 10 cm. Jævnt afrundet bund og sider.	Mørk brungråt, trækulsholdigt, let sandet ler med ildpåvirkede sten	Oldtid
A13	04	Grube	Snit: Øst-vest. Dia.: 60 cm. D.: 8 cm. Jævnt afrundet bund og sider.	Brungråt, let sandet ler med sten.	Oldtid
A14	04	Grube	Snit: Øst-vest. Dia.: 75 cm. D.: 13 cm. Jævnt afrundet bund og sider.	Gråbrunt Let sandet ler med trækulsnistre og sten	Oldtid
A15	04	Grube	Snit: Øst-vest. Dia.: >40 cm. D.: 4 cm. Jævnt afrundet bund og sider	Mørkgråt let sandet ler med sten	Oldtid
A16	04	Grube	Snit: Øst-vest. Dia.: 50 cm. D.: 16 cm. Skrå sider og afrundet bund	Brungråt let sandet ler	Oldtid
A17	04	Grube	Snit: Nord-syd. Dia.: 70 cm. D.: 35 cm. Skrå sider og	Mørk brungråt trækulsholdigt let	Oldtid

A nr	T nr	Type	Snit	Beskrivelse	Datering
			afrundet bund.	sandet ler med sten.	
A18	04	Grube	Snit: Nord-syd. Dia.: 70 cm. D.: 22 cm. Jævnt afrundet bund og sider.	Brungråt let sandet ler med mange sten.	Oldtid
A19	04	Grube	Snit: Nord-syd. Dia.: 80 cm. D.: 30 cm. Skrå sider og afrundet bund.	Brungråt muldet ler med sten	Oldtid?
A20	04	Grube	Snit: Nord-syd. Dia.: 75 cm. D.: 32 cm. Skrå sider og afrundet bund.	Brungråt muldet ler med sten	Oldtid?
A21	05	Grube	Snit: Øst-vest. Dia.: 50 cm. D.: 23 cm. Skrå sider og afrundet bund.	Gråbrunt muldet ler	Oldtid?
A22	05	Kogestens-grube		Mørk brungråt trækulholdig let sandet ler pakket med ildpåvirkede sten.	Oldtid
A23	05	Grube	Snit: Nord-syd. Dia.: 60 cm. D.: 22 cm. Skrå sider og plan bund.	Mørk brungråt let sandet ler med sten	Oldtid
A24	05	Grube	Snit: Øst-vest. Dia.: 70 cm. D.: 13 cm. Jævnt afrundet bund og sider.	Mørk brungråt, let sandet ler med sten.	Oldtid
A25	05	Grube	Snit: Øst-vest. Dia.: 48 cm. D.: 30 cm. Skrå sider og afrundet bund.	Mørk brungråt let sandet ler med sten	Oldtid
A26		Udgår			
A27	06	Grube	Snit: Nord-syd, set mod vest. Dia.: 70 cm. D.: 26 cm. Skrå sider og plan bund.	Gråbrunt let sandet ler med rødbrændt ler og trækulsnistre	Oldtid
A28	06	Recent nedgravning		Gråbrunt muld	Nyere tid
A29	06	Recent nedgravning		Mellem brunt muld med sten	Nyere tid
A30	06	Grube, rest af		Brungråt sandet ler med pletter af gulbrunt undergrundsler og sten	Oldtid
A31	06	Grube, rest af	Snit: Nord-syd, set mod vest. Dia.: 65 cm. D.: 6 cm, diffust snit.	Brungråt sandet ler med sten	Oldtid
A32	06	Grube, rest af	Snit: Nord-syd, set mod vest. Dia.: 60 cm. D.: 6 cm, diffust snit.	Brungråt sandet ler med sten	Oldtid
A33	06	Grube	Snit: Nord-syd, set mod øst. Dia.: 70 cm. D.: 11 cm. Jævnt afrundet bund og sider.	Mørk brungråt let sandet ler med sten og trækulsnistre	Oldtid
A34	07	Grube, rest af	D.: 3-4 cm. Diffus i snit.	Mørk brungråt let sandet ler med pletter af gulbrunt undergrundsler	Oldtid
A35	07	Grube	Snit: Nord-syd, set mod øst.	Mørk brungråt let	Oldtid

A nr	T nr	Type	Snit	Beskrivelse	Datering
			Dia.: 100 cm. D.: 9 cm. Jævnt afrundet bund og sider.	sandet ler med sten	
A36	07	Grube	Snit: Øst-vest, set mod nord. Dia.: 62 cm. D.: 7 cm. Skrå sider og plan bund.	Brungråt letsandet ler med sten og keramikmulder	Oldtid
A37	07	Grube	Snit: Øst-vest, set mod nord. Dia.: 70 cm. D.: 9 cm. Skrå sider og plan bund.	Brungråt sandet ler med sten	Oldtid
A38	08	Grube	Snit: Øst-vest, set mod nord. Dia.: 60 cm. D.: 21 cm. Skrå sider og plan bund.	Mørk gråbrun let sandet ler	Oldtid
A39	08	Grube	Snit: Øst-vest, set mod nord. Dia.: 80 cm. D.: 21 cm. Skrå sider og plan bund.	Mørk gråbrun let sandet ler	Oldtid
A40	08	Grube	Snit: Øst-vest, set mod nord. Dia.: 70 cm. D.: 21 cm. Skrå sider og plan bund.	Gråbrun let sandet ler	Oldtid
A41	08	Grube	Snit: Øst-vest, set mod nord. Dia.: 64 cm. D.: 20 cm. Skrå bund og øst-side og ret vest-side.	Gråbrun let sandet ler	Oldtid
A42		Udgår			
A43	09	Grube	Snit: Øst-vest, set mod nord. Dia.: 80 cm. D.: 10 cm. Jævnt afrundet bund og sider.	Mørk gråbrun let sandet ler med trækul	Oldtid
A44	09	Grube	Snit: Nord-syd, set mod øst. Dia.: 95 cm. D.: 15 cm. Jævnt afrundet bund og sider.	Mørk gråbrun let sandet ler	Oldtid
A45	09	Grube	Snit: Nord-syd, set mod øst. Dia.: 50 cm. D.: 32 cm. Skrå sider og afrundet bund.	Mørk gråbrun let sandet ler med trækul	Oldtid
A46	09	Grube	Snit: Nord-syd, set mod øst. Dia.: 50 cm. D.: 32 cm. Skrå sider og afrundet bund.	Brungråt let sandet ler	Oldtid
A47	10	Grube	Snit: Nord-syd, set mod øst. Dia.: 100 cm. D.: 21 cm. Jævnt skrående sider og afrundet bund.	Mørk gråbrun let sandet ler med trækul	Oldtid
A48	10	Grube	Snit: Øst-vest, set mod nord. Dia.: 80 cm. D.: 21 cm. Skrå sider og afrundet bund.	Mørk gråbrun let sandet ler med sten	Oldtid
A49	10	Stolpehul?	Snit: Nord-syd, set mod øst. Dia.: 20 cm. D.: 5 cm. Jævnt afrundet sider og bund.	Gråbrunt let sandet ler	Oldtid
A50		Udgår	Slettet		
A51	12	Grube	Snit: Øst-vest, set mod syd. Dia.: 75 cm. D.: 11 cm. Jævnt afrundet bund og sider.	Gråbrunt let sandet ler med sten	Oldtid
A52	12	Grube	Snit: Øst-vest, set mod syd. Dia.: 75 cm. D.: 11 cm. Jævnt afrundet bund og sider.	Gråbrunt let sandet ler med sten	Oldtid

A nr	T nr	Type	Snit	Beskrivelse	Datering
A53	13	Grube	Snit: Nord-syd, set mod øst. Dia.: 70 cm. D.: 12 cm. Rette sider og afrundet bund.	Mørk gråbrun let sandet ler	Oldtid
A54	13	Kogestensgrube	Snit: Øst-vest, set mod nord. Dia.: 60 cm. D.: 9 cm. Jævnt afrundet bund og sider.	Mørk sortbrun let sandet ler med nister af trækul	Oldtid
A55	14	Grube	Snit: Nord-syd, set mod øst. Dia.: 43 cm. D.: 14 cm. Skrå sider og afrundet bund.	Gråbrun let sandet ler	Oldtid
A56	14	Kogestensgrube, rest af	Snit: Nord-syd, set mod øst. Dia.: 78 cm. D.: 7 cm. Skrå sider og afrundet bund.	Mørk sortbrun let sandet ler med nister af trækul	Oldtid
A57	14	Grube, rest af	Snit: Nord-syd, set mod vest. Dia.: 70 cm. D.: 9 cm. Jævnt afrundet bund og sider.	Mørk gråbrun let sandet ler opblandet med gulbrun undergrundsler	Oldtid
A58		Recent nedgravning		Gråbrunt letsandet muld	Nyere tid
A59	14	Grube	Snit: Nord-syd, set mod vest. Dia.: 65 cm. D.: 14 cm. Jævnt afrundet bund og sider.	Mørk gråbrun let sandet ler med trækul og rødbrændt ler	Oldtid
A60	14	Grube	Snit: Øst-vest, set mod nord. Dia.: 70 cm. D.: 8 cm. Jævnt afrundet bund og sider.	Gråbrun let sandet ler opblandet med gulbrun undergrundsler	Oldtid
A61	14	Grube	Snit: Nord-syd, set mod øst. Dia.: 65 cm. D.: 10 cm. Jævnt afrundet bund og sider.	Mørk gråbrun let sandet ler let opblandet med gulbrun undergrundsler	
A62	14	Stolpehul?	Snit: Nord-syd, set mod vest. D.: 22 cm. Jævnt afrundet bund og sider.	Gråbrun let sandet muld	Oldtid
A63	14	Grube	Snit: Øst-vest, set mod nord. Dia.: 65 cm. D.: 17 cm. Jævnt skrå sider og afrundet bund.	Mørk gråbrun let sandet ler med trækulsnistrer	Oldtid
A64	16	Grube	Snit: Nord-syd, set mod vest. Dia.: 110 cm. D.: 12 cm. Jævnt skrå sider og afrundet bund.	Mørk gråbrun let sandet ler med en del sten	Oldtid
A65	16	Kogestensgrube, rest af	Snit: Nord-syd, set mod øst. Dia.: 40 cm. D.: 13 cm. Skrå sider og afrundet bund.	Mørk gråbrun let sandet ler med trækul og ildpåvirkede sten	Oldtid
A66	16	Kogestensgrube	Snit: Nord-syd, set mod vest. Dia.: 45 cm. D.: 13 cm. Rette sider og afrundet bund.	Mørk brungråt trækulsholdigt let sandet ler	Oldtid

### Fundliste

Der blev ikke opsamlet fund ved forundersøgelsen.

**Fotoliste**

Film nr	Opt	Type	Tekst	Fot	Dato
01121	1	Digital	Fotoserie af undersøgelsesområdet, syddel, set fra NØ	KC	07-09-2007
01121	2	Digital	Fotoserie af undersøgelsesområdet, midterdel, set fra NØ	KC	07-09-2007
01121	3	Digital	Fotoserie af undersøgelsesområdet, norddel, set fra NØ	KC	07-09-2007
01121	4	Digital	Den centrale del af undersøgelsesområdet, set fra N	KC	07-09-2007
01121	5	Digital	Den centrale del af undersøgelsesområdet, set fra N	KC	07-09-2007
01121	6	Digital	Søgegrøft 7,8,9 med terræn, set fra N	KC	07-09-2007
01121	7	Digital	Vandfyldt lavning i søgegrøft 8, set fra N	KC	07-09-2007
01121	8	Digital	Vestlige del af undersøgelsesområde med udsigt over Ringsted å, set fra NØ	KC	07-09-2007
01121	9	Digital	Vestlige del af undersøgelsesområde med udsigt over Ringsted å, set fra Ø	KC	07-09-2007
01121	10	Digital	Østlige del af undersøgelsesområdet, set fra NV	KC	07-09-2007
01121	11	Digital	Grøft 9 med terræn og elmast, set fra N	KC	07-09-2007

**Tegningsliste**

T-nr	Type	Målestok	Dat /Init
T01	Plantegning af norddel af søgegrøft 1,	1:100	/09-2007 KM
T02	Plantegning af syddel af søgegrøft 1 og søgegrøft 2	1:100	/09-2007 KM
T03	Plantegning af norddel af søgegrøft 2 og søgegrøft 3	1:100	/09-2007 KM
T04	Plantegning af syddel af søgegrøft 3 og søgegrøft 4	1:100	/09-2007 KM
T05	Plantegning af norddel af søgegrøft 4	1:100	/09-2007 KM
T06	Plantegning af søgegrøft 5	1:100	/09-2007 KM
T07	Plantegning af søgegrøft 6	1:100	/09-2007 KM
T08	Plantegning af søgegrøft 7	1:100	/09-2007 KM
T09	Plantegning af søgegrøft 8	1:100	/09-2007 KM
T10	Plantegning af søgegrøft 9	1:100	/09-2007 KM
T11	Plantegning af søgegrøft 10	1:100	/09-2007 KM
T12	Plantegning af søgegrøft 11	1:100	/09-2007 KM
T13	Plantegning af søgegrøft 12	1:100	/09-2007 KM
T14	Plantegning af søgegrøft 13	1:100	/09-2007 KM
T15	Plantegning af søgegrøft 14	1:100	/09-2007 KM
T16	Plantegning af søgegrøft 15 og syddel af søgegrøft 16	1:100	/09-2007 KM
T17	Plantegning af norddel af søgegrøft 16 og søgegrøft 17	1:100	/09-2007 KM



01121D001.JPG



01121D002.JPG



01121D003.JPG



01121D004.JPG



01121D005.JPG



01121D006.JPG



01121D007.JPG



01121D008.JPG




01121D009.JPG



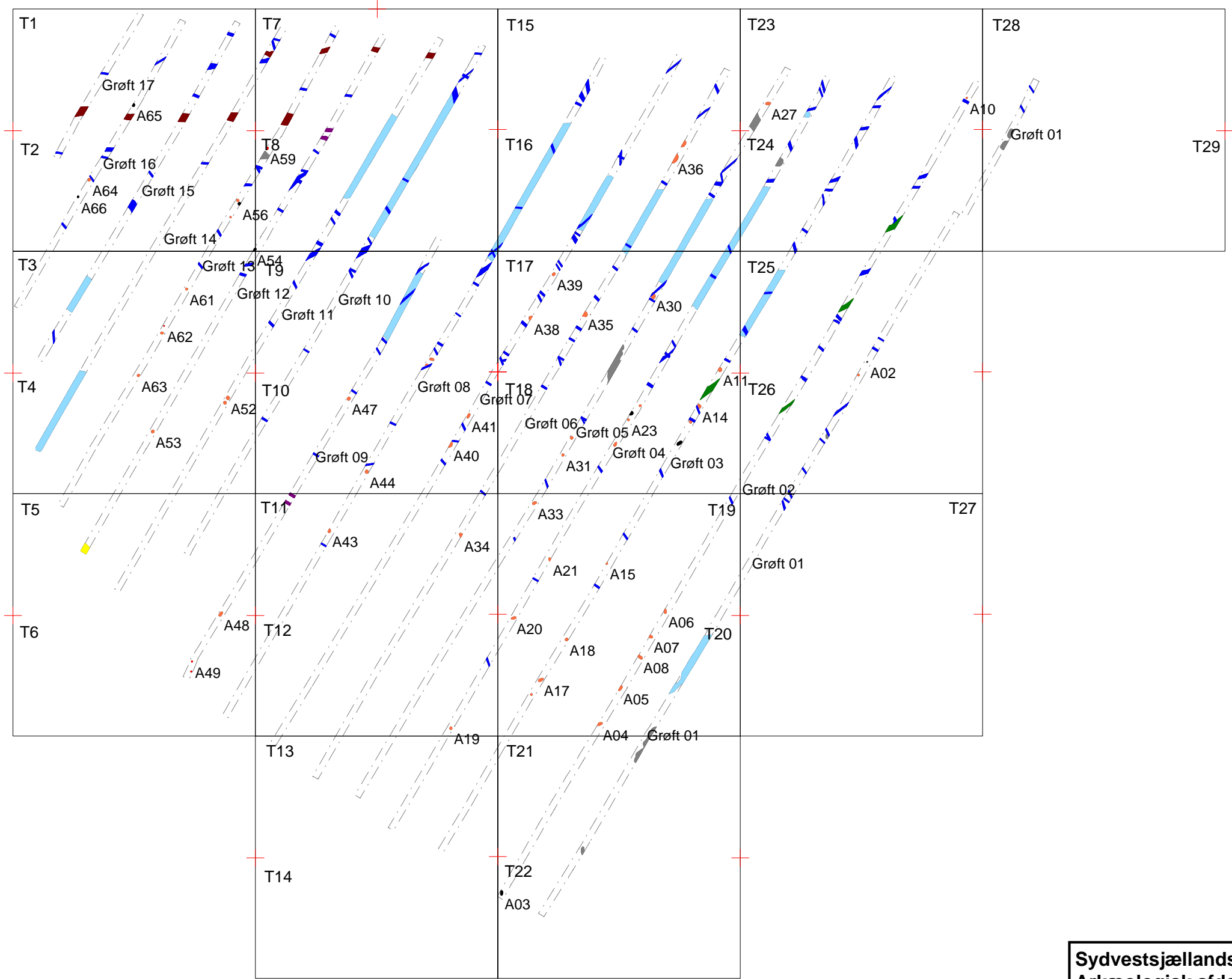
01121D010.JPG




01121D011.JPG



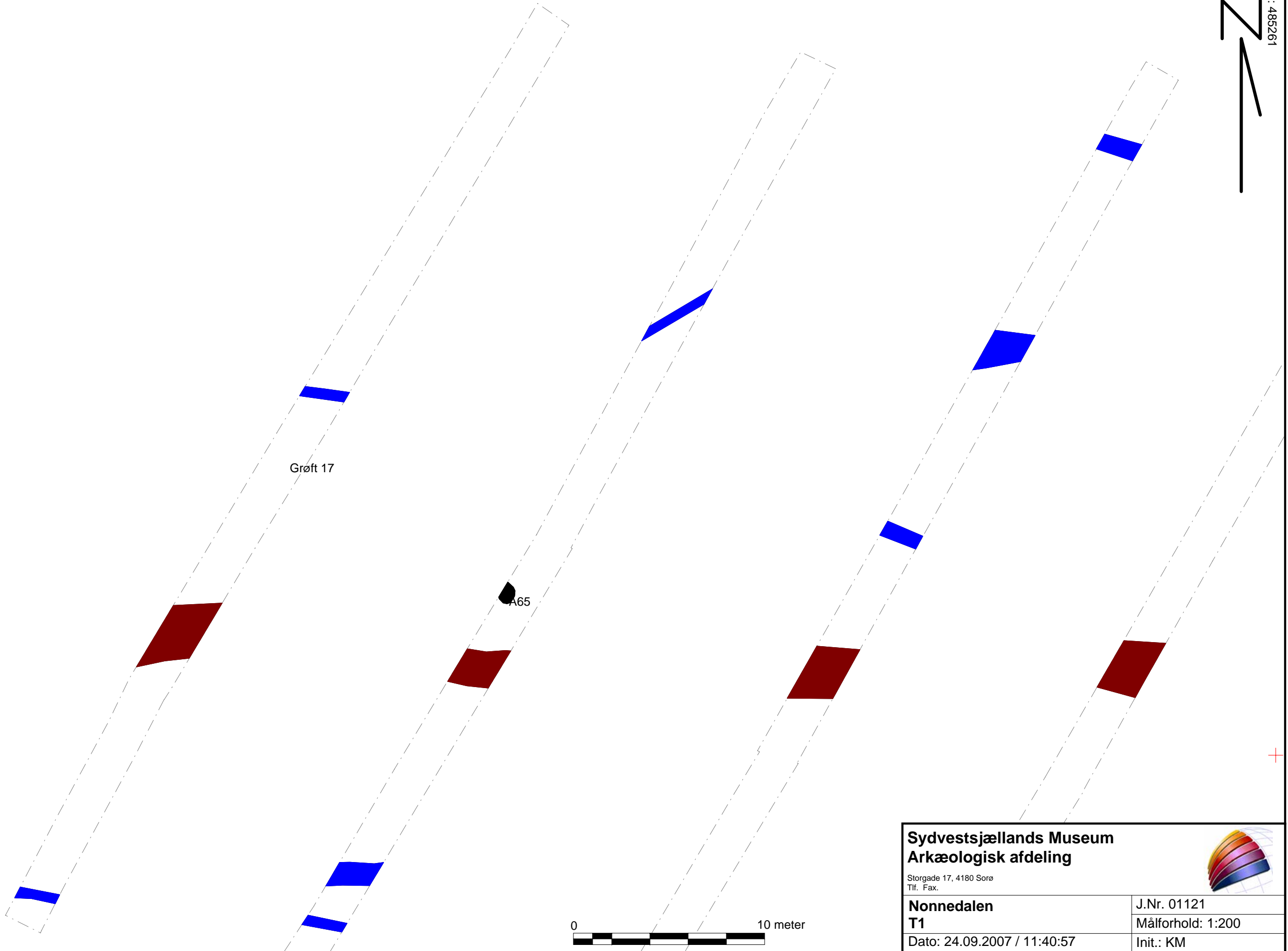
SVM01121-1 Bilag 02 Fordelingen af anlægsspor indenfor undersøgelsesområdet



<b>Sydvestsjællands Museum</b> <b>Arkæologisk afdeling</b> <small>Storgade 17, 4180 Sorø  Tlf. Fax.</small>		
<b>Nonnedalen</b>		
Dato: 19.09.2007 / 07:51:55		J.Nr. 01121 Målforhold: 1:1500 Init.: KM

Y: 6147681

X: 485261




Grøft 17

A65

X: 485176

Y: 6147627



<b>Sydvestsjælland Museum</b> <b>Arkæologisk afdeling</b> <small>Storgade 17, 4180 Sorø  Tlf. Fax.</small>		
<b>Nonnedalen</b> <b>T1</b>	J.Nr. 01121 Målforhold: 1:200	
Dato: 24.09.2007 / 11:40:57		Init.: KM

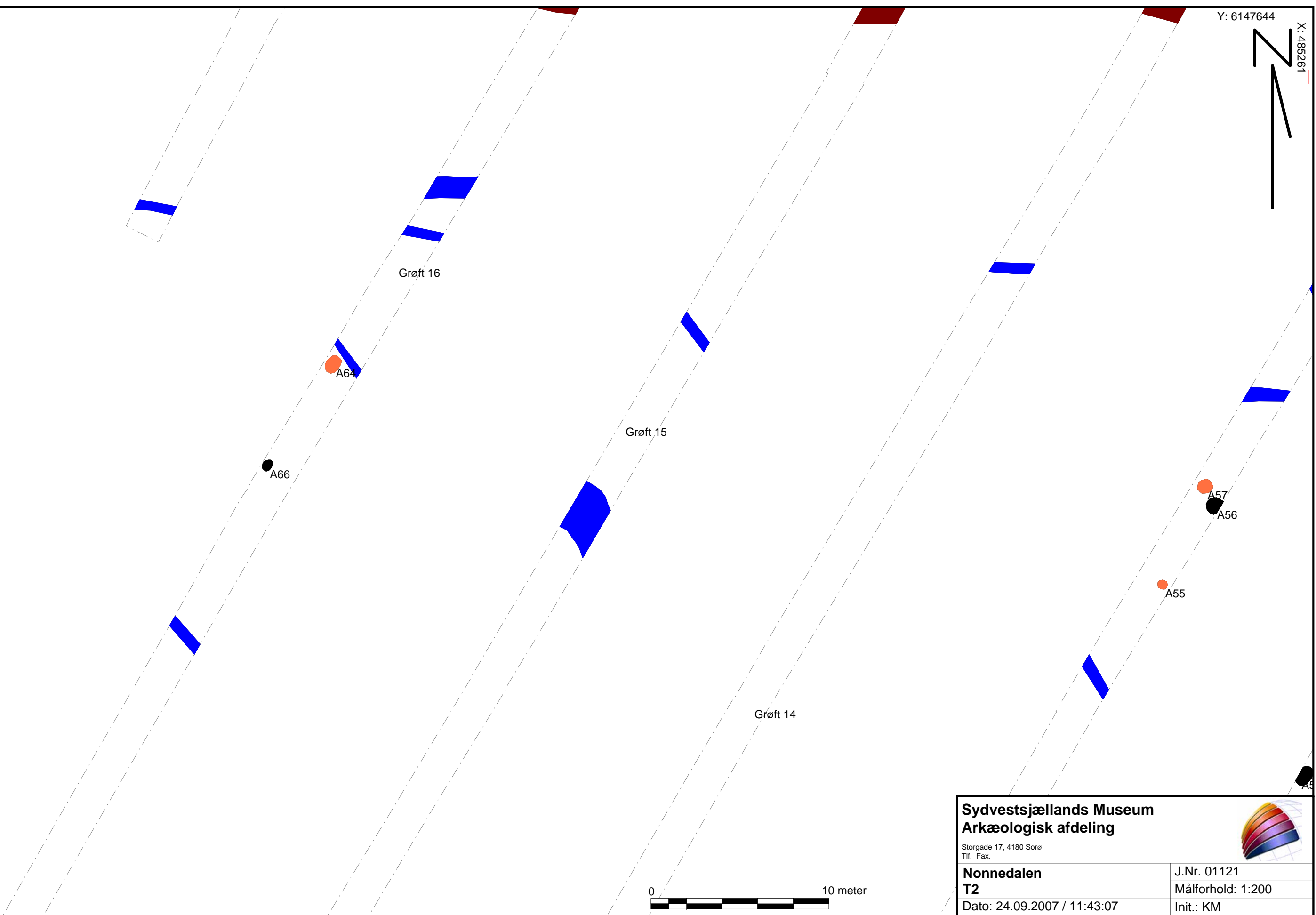
Y: 6147644


X: 485261



X: 485176

Y: 6147590

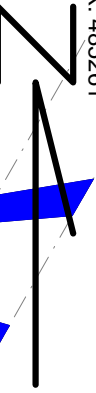


<b>Sydvestsjælland's Museum</b> <b>Arkæologisk afdeling</b> <small>Storgade 17, 4180 Sorø  Tlf. Fax.</small>		
<b>Nonnedalen</b> <b>T2</b>	J.Nr. 01121 Målforhold: 1:200	
Dato: 24.09.2007 / 11:43:07		Init.: KM



Y: 6147602

X: 485261



Grøft 13

A61

Grøft 12

A62

A60

A63

X: 485176


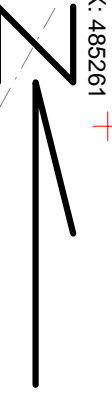
Y: 6147548



<b>Sydvestsjællandss Museum</b> <b>Arkæologisk afdeling</b>		
<small>Storgade 17, 4180 Sorø Tlf. Fax.</small>		
<b>Nonnedalen</b>	J.Nr. 01121	
<b>T3</b>	Målforhold: 1:200	
Dato: 24.09.2007 / 11:44:01	Init.: KM	

Y: 6147564

X: 485261



A63

A53


A52

A51

X: 485176

Y: 6147511



<b>Sydvestsjælland's Museum</b> <b>Arkæologisk afdeling</b> <small>Storgade 17, 4180 Sorø Tlf. Fax.</small>		
<b>Nonnedalen</b> <b>T4</b>	<b>J.Nr. 01121</b> <b>Målforhold: 1:200</b>	
Dato: 24.09.2007 / 11:44:53		Init.: KM

Y: 6147522

X: 485261



X: 485176

Y: 6147468



<b>Sydvestsjællands Museum</b>		
<b>Arkæologisk afdeling</b>		
<small>Storgade 17, 4180 Sorø Tlf. Fax.</small>		
<b>Nonnedalen</b>	J.Nr. 01121	
<b>T5</b>	Målforhold: 1:200	
Dato: 24.09.2007 / 11:45:49	Init.: KM	

Y: 6147485

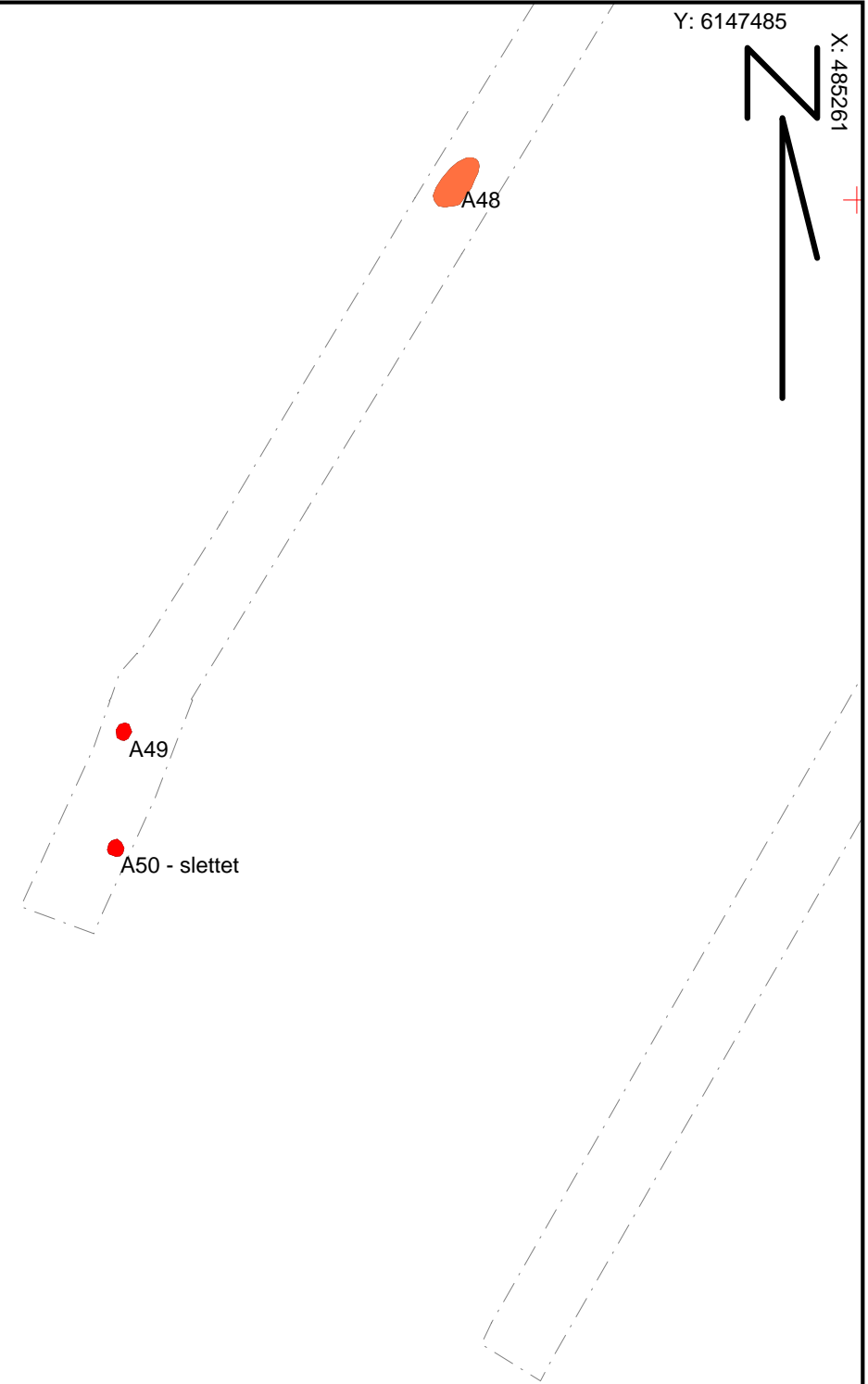
X: 485261



A48

A49

A50 - slettet



+

+

X: 485176


Y: 6147432



<b>Sydvestsjælland's Museum</b> <b>Arkæologisk afdeling</b>		
Storgade 17, 4180 Sorø Tlf. Fax.		
<b>Nonnedalen</b>	J.Nr. 01121	
<b>T6</b>	Målforshold: 1:200	
Dato: 24.09.2007 / 11:46:49	Init.: KM	

Y: 6147678

X: 485340



X: 485255

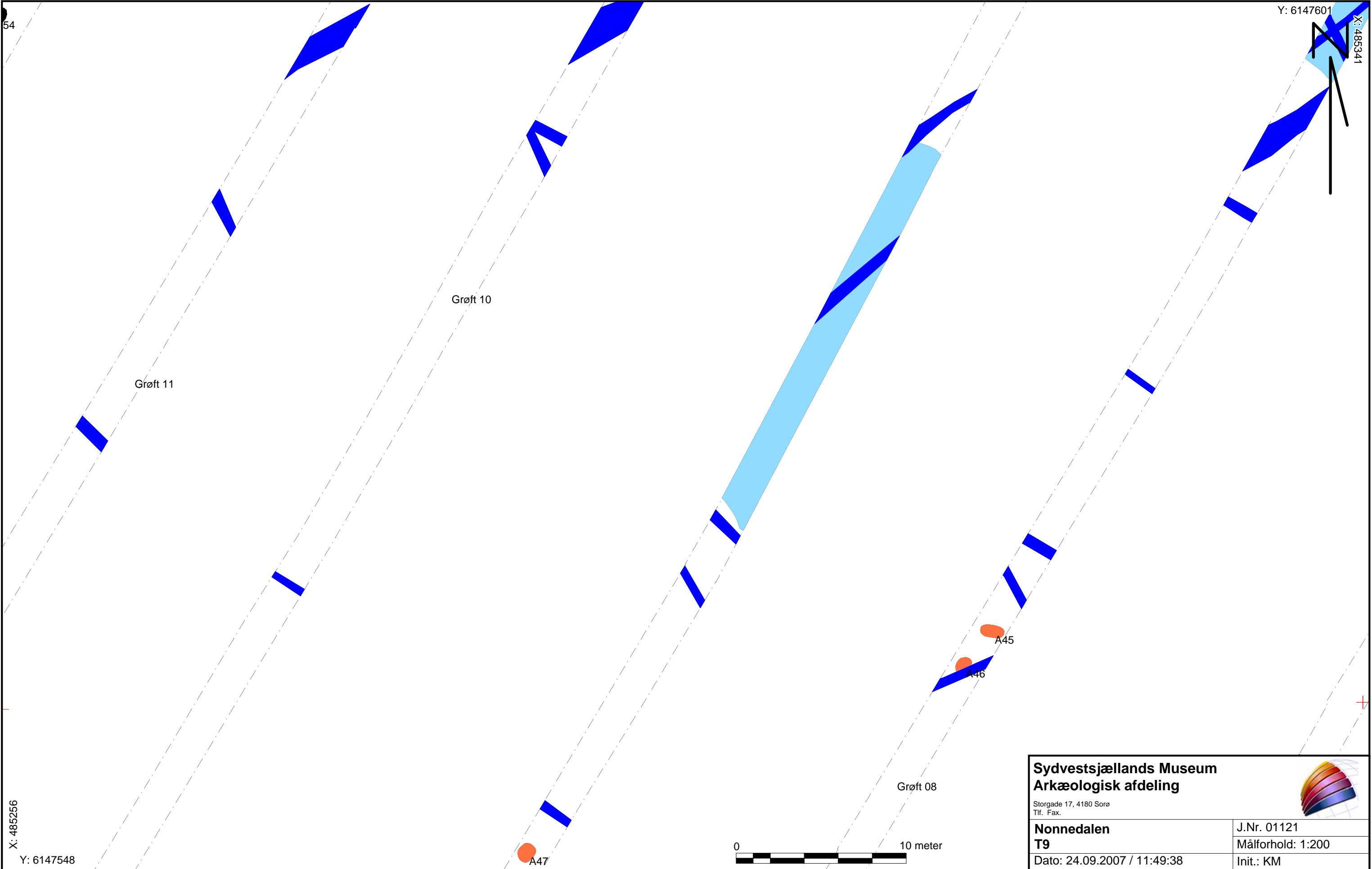
Y: 6147624

A59



<b>Sydvestsjællands Museum</b> <b>Arkæologisk afdeling</b>		
Storgade 17, 4180 Sorø Tlf. Fax.		
<b>Nonnedalen</b>	J.Nr. 01121	
<b>T7</b>	Målforhold: 1:200	
Dato: 24.09.2007 / 11:47:53	Init.: KM	





54

Y: 6147601

X: 485341

Grøft 11

Grøft 10

Grøft 08

A45


A46

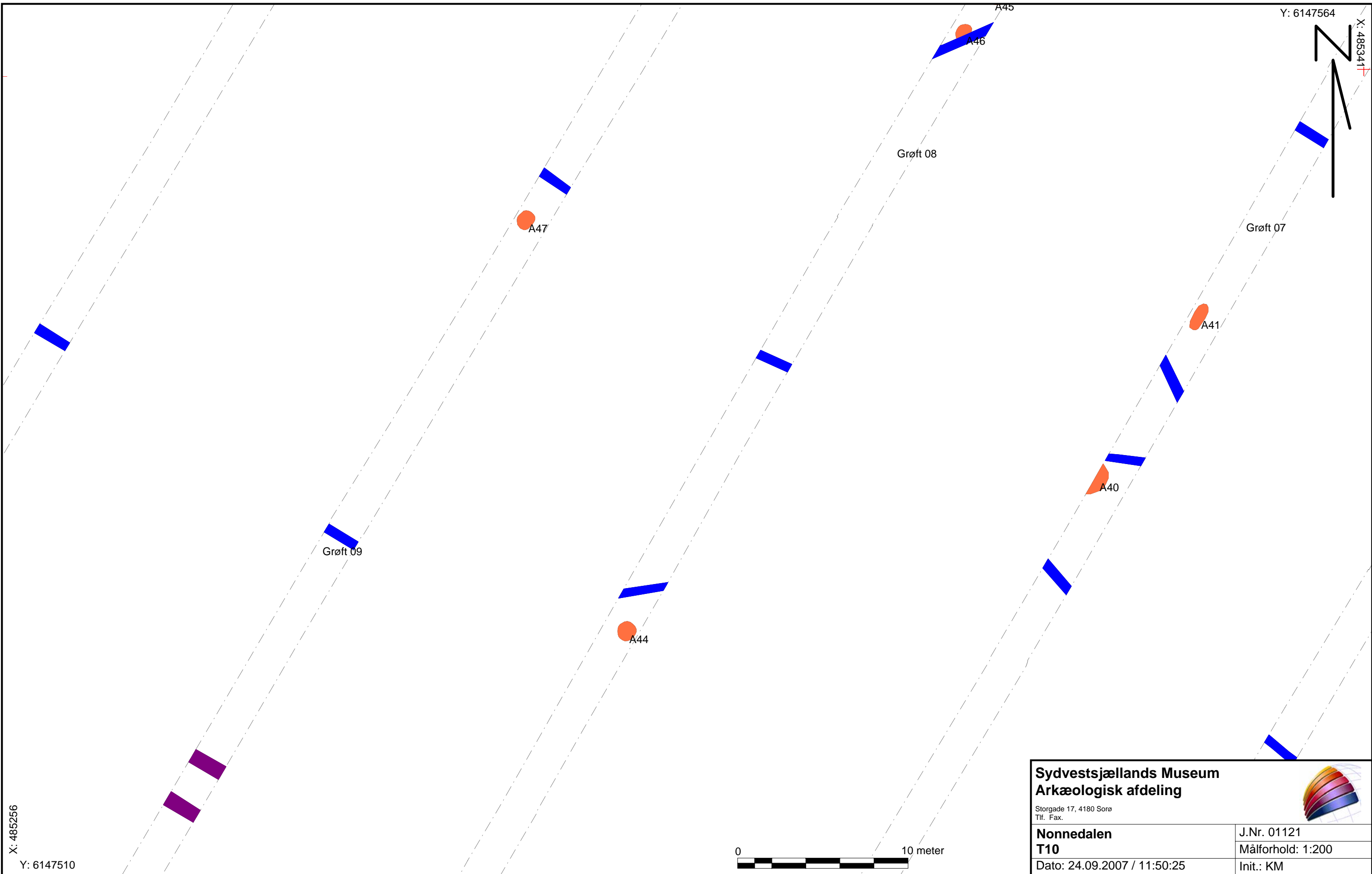
A47



X: 485256

Y: 6147548

<b>Sydvestsjælland Museum</b> <b>Arkæologisk afdeling</b> <small>Storgade 17, 4180 Sorø  Tlf. Fax.</small>		
<b>Nonnedalen</b> <b>T9</b>	J.Nr. 01121 Målforhold: 1:200	
Dato: 24.09.2007 / 11:49:38		Init.: KM




X: 485256


Y: 6147510

Y: 6147564

X: 485341



<b>Sydvestsjællands Museum</b> <b>Arkæologisk afdeling</b> <small>Storgade 17, 4180 Sorø  Tlf. Fax.</small>		
<b>Nonnedalen</b> <b>T10</b>	J.Nr. 01121 Målforshold: 1:200	
Dato: 24.09.2007 / 11:50:25		Init.: KM



X: 485256

Y: 6147468

Y: 6147522

X: 485341



<b>Sydvestsjællands Museum</b> <b>Arkæologisk afdeling</b>		
Storgade 17, 4180 Sorø Tlf. Fax.		
<b>Nonnedalen</b> <b>T11</b>	J.Nr. 01121	Målforhold: 1:200
Dato: 24.09.2007 / 11:51:20	Init.: KM	

Y: 6147484


X: 485341




+

X: 485256

Y: 6147431



<b>Sydvestsjælland Museum</b>		
<b>Arkæologisk afdeling</b>		
<small>Storgade 17, 4180 Sorø Tlf. Fax.</small>		
<b>Nonnedalen</b>	J.Nr. 01121	
<b>T12</b>	Målforhold: 1:200	
Dato: 24.09.2007 / 11:52:58	Init.: KM	



X: 485256


Y: 6147389

Y: 6147443

X: 485341

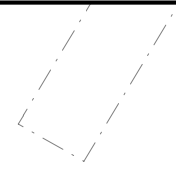
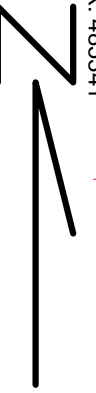
A19



<b>Sydvestsjælland's Museum</b> <b>Arkæologisk afdeling</b> <small>Storgade 17, 4180 Sorø  Tlf. Fax.</small>		
<b>Nonnedalen</b> <b>T13</b>	J.Nr. 01121 Målforhold: 1:200	
Dato: 24.09.2007 / 11:53:53		Init.: KM

Y: 6147406


X: 485341



X: 485256

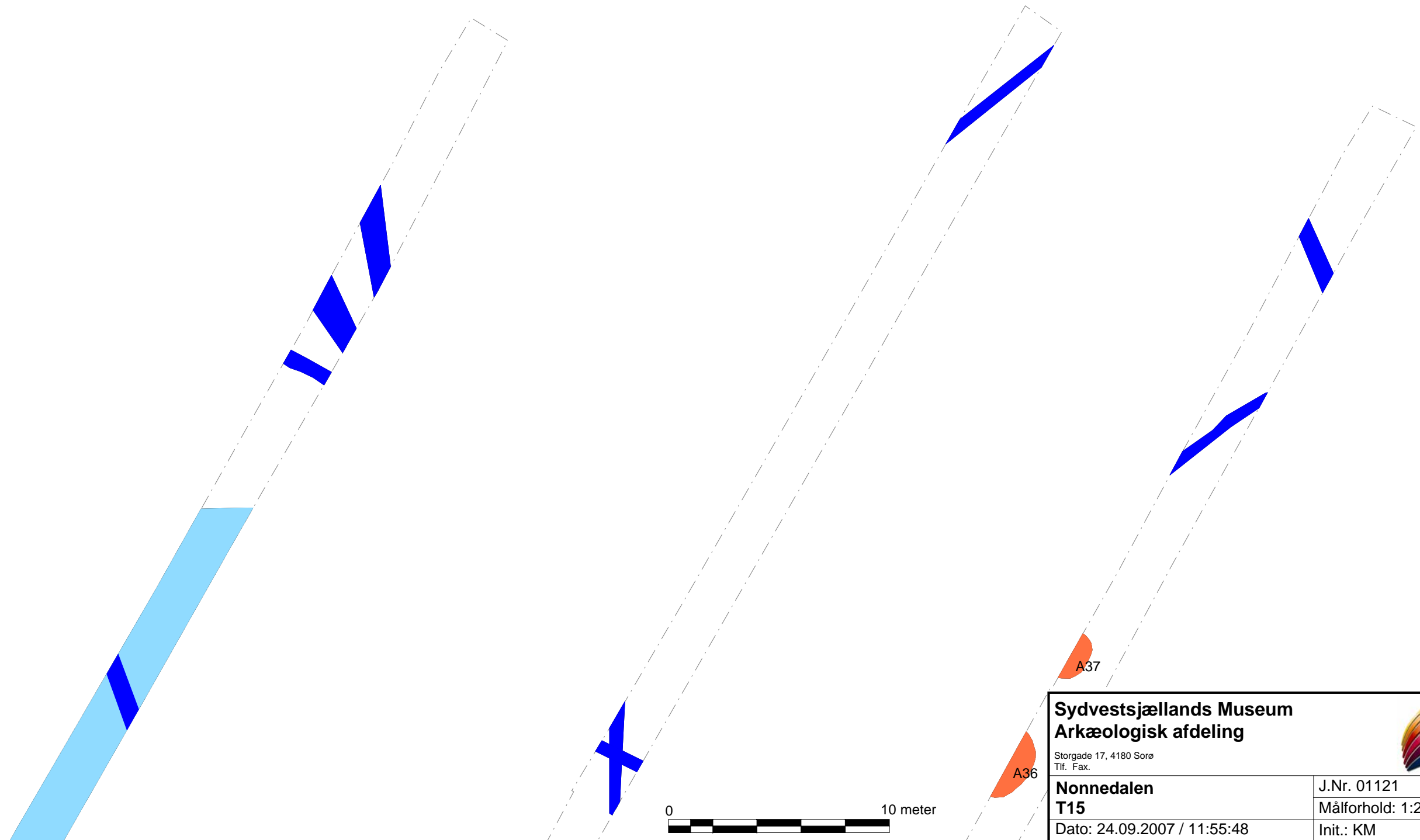
Y: 6147352



<b>Sydvestsjællands Museum</b> <b>Arkæologisk afdeling</b>		
<small>Storgade 17, 4180 Sorø Tlf. Fax.</small>		
<b>Nonnedalen</b> <b>T14</b>	J.Nr. 01121 Målforshold: 1:200	
Dato: 24.09.2007 / 11:54:46	Init.: KM	

Y: 6147678

X: 485421



X: 485336

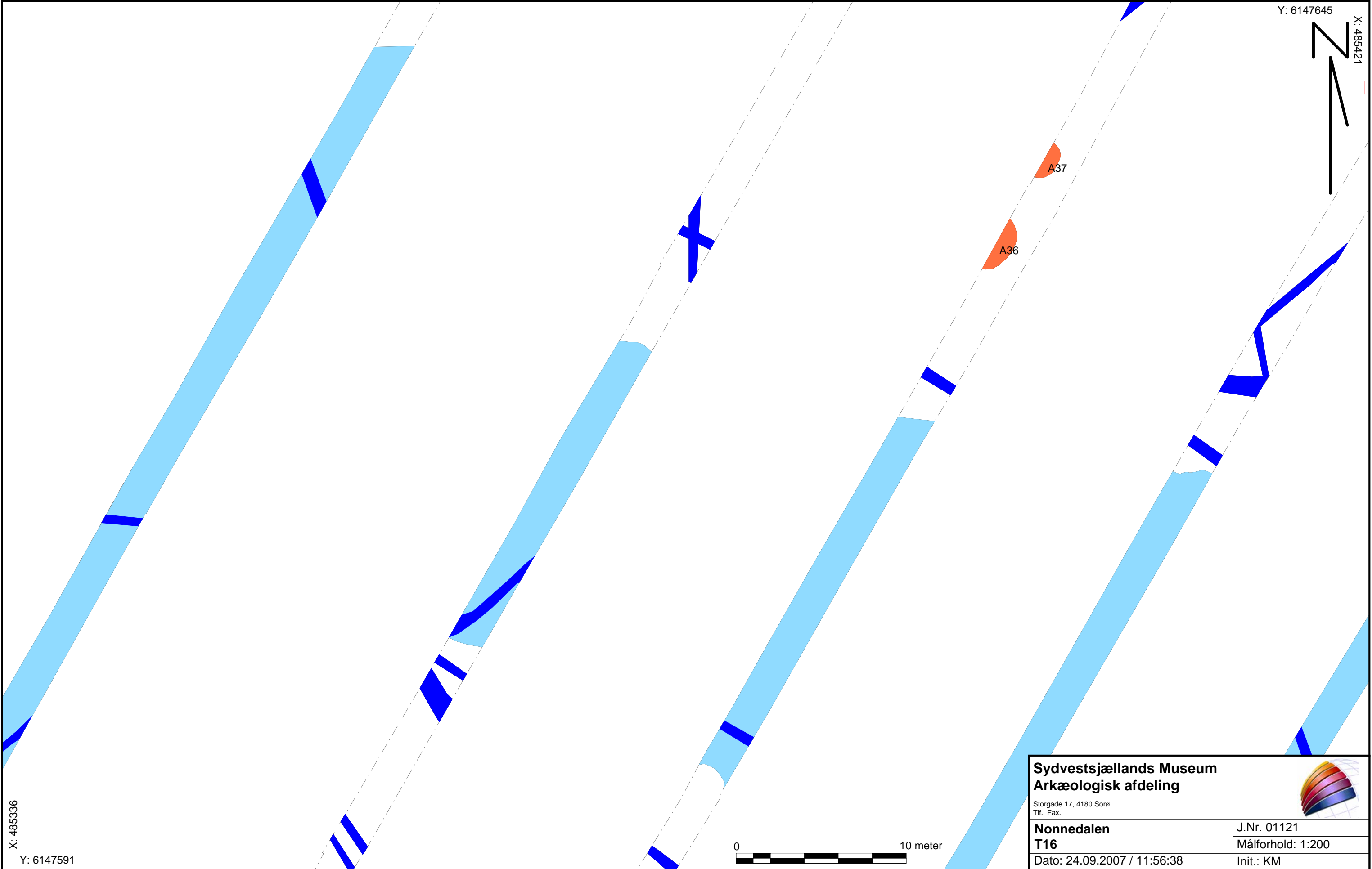
Y: 6147624



<b>Sydvestsjællands Museum</b> <b>Arkæologisk afdeling</b>		
Storgade 17, 4180 Sorø Tlf. Fax.		
<b>Nonnedalen</b> <b>T15</b>	J.Nr. 01121	
Dato: 24.09.2007 / 11:55:48	Målforhold: 1:200	
Init.: KM		

Y: 6147645

X: 485421

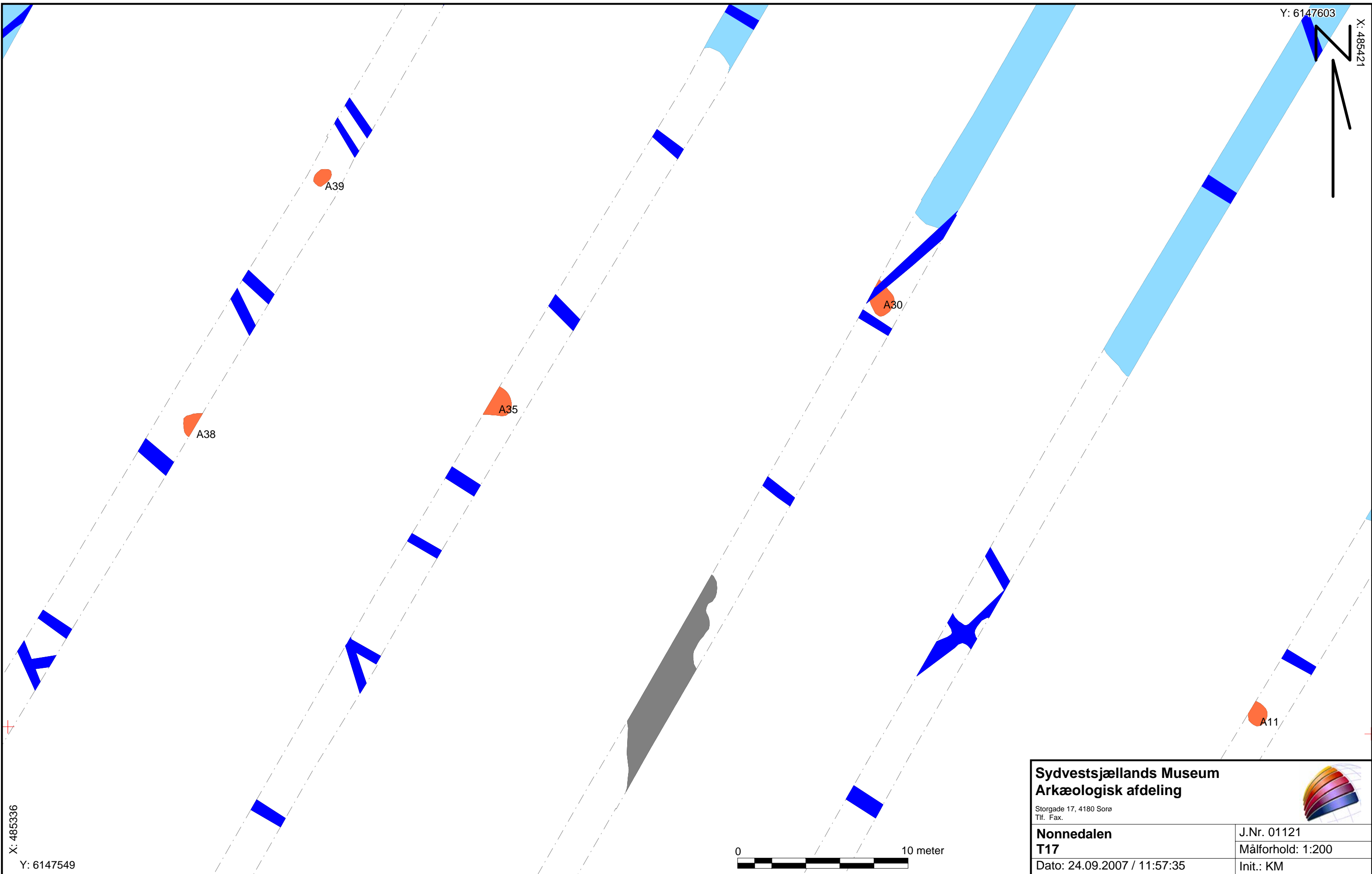


X: 485336

Y: 6147591



<b>Sydvestsjællands Museum</b> <b>Arkæologisk afdeling</b>		
Storgade 17, 4180 Sorø Tlf. Fax.		
<b>Nonnedalen</b> <b>T16</b>	J.Nr. 01121	Målforhold: 1:200
Dato: 24.09.2007 / 11:56:38	Init.: KM	




X: 485336

Y: 6147549

Y: 6147603

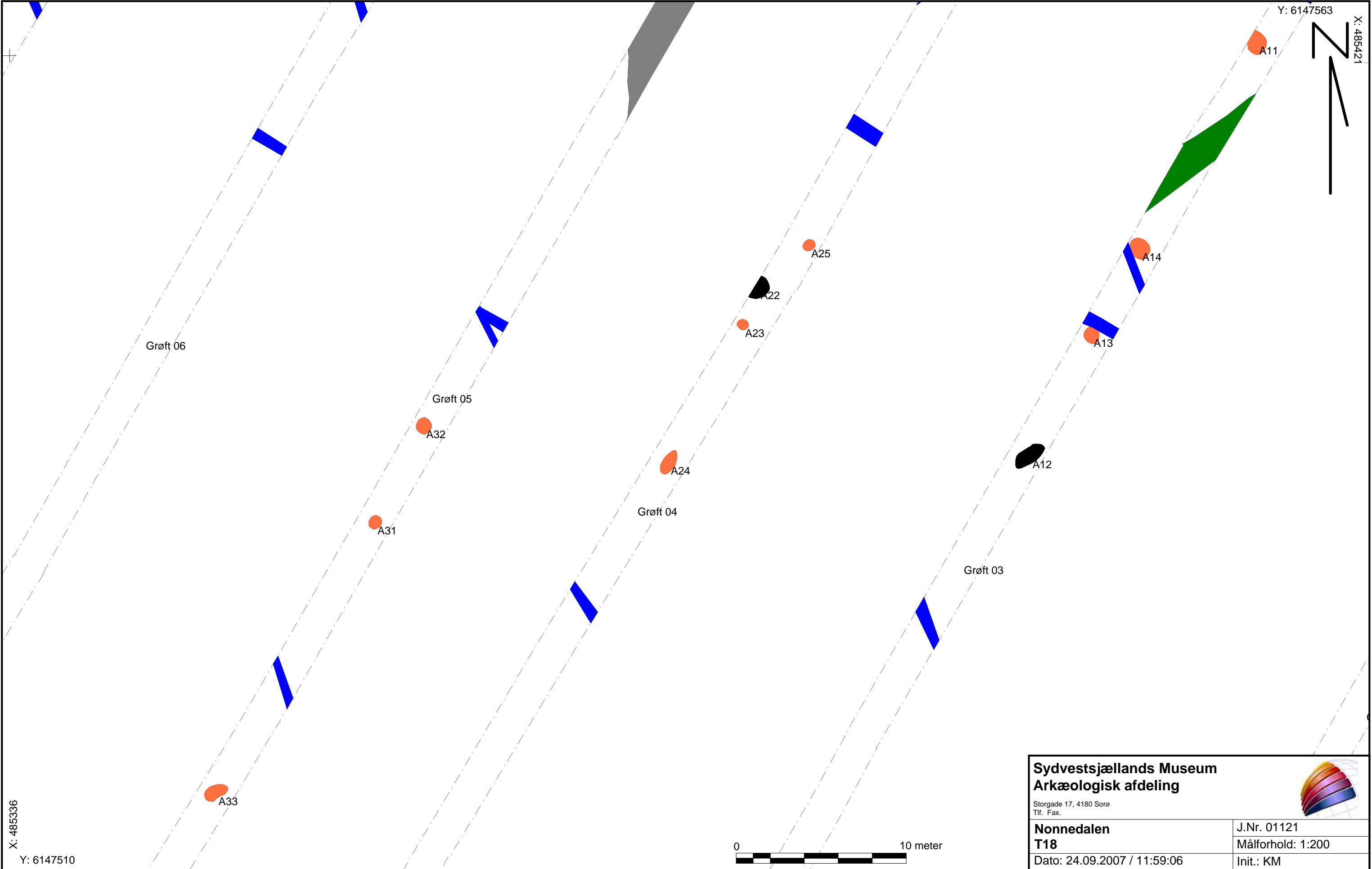
X: 485421

0 10 meter

<b>Sydvestsjælland's Museum</b> <b>Arkæologisk afdeling</b> <small>Storgade 17, 4180 Sorø  Tlf. Fax.</small>		
<b>Nonnedalen</b> <b>T17</b>	J.Nr. 01121 Målforhold: 1:200	
Dato: 24.09.2007 / 11:57:35		Init.: KM

Y: 6147563


X: 485421



X: 485336

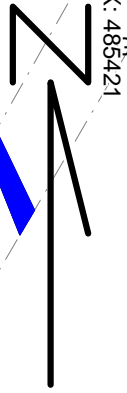
Y: 6147510



<b>Sydvestsjællands Museum</b> <b>Arkæologisk afdeling</b> <small>Storgade 17, 4180 Sorø Tlf. Fax.</small>		
<b>Nonnedalen</b> <b>T18</b>	J.Nr. 01121 Målforshold: 1:200	
Dato: 24.09.2007 / 11:59:06		Init.: KM

Y: 6147524

X: 485421



A33

A21

A15


A06

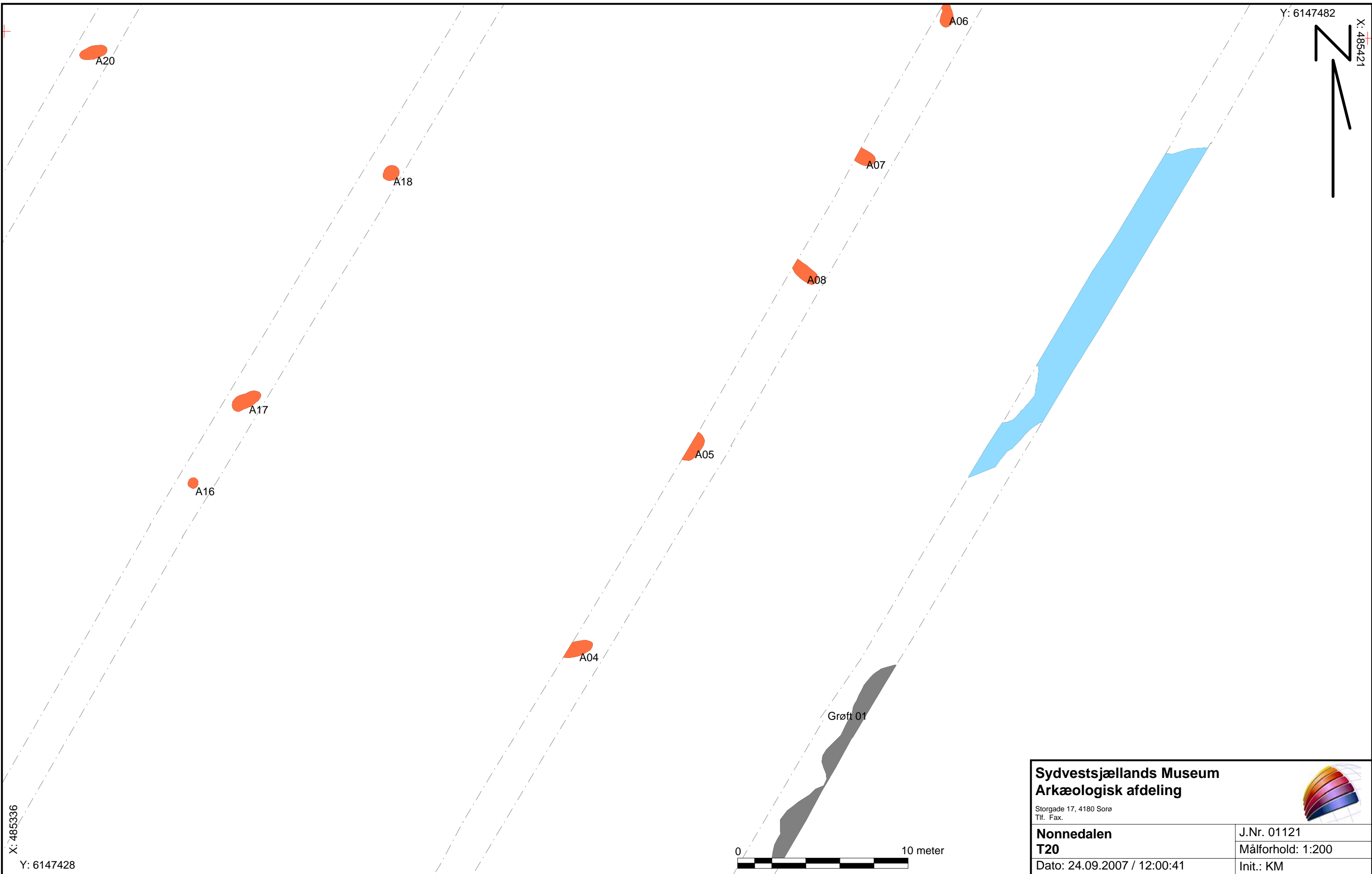
A20


X: 485336

Y: 6147470



<b>Sydvestsjællands Museum</b> <b>Arkæologisk afdeling</b> <small>Storgade 17, 4180 Sorø  Tlf. Fax.</small>		
<b>Nonnedalen</b> <b>T19</b>	J.Nr. 01121 Målforhold: 1:200	
Dato: 24.09.2007 / 11:59:54		Init.: KM



<b>Sydvestsjælland Museum</b> <b>Arkæologisk afdeling</b> Storgade 17, 4180 Sorø Tlf. Fax.		
<b>Nonnedalen</b> <b>T20</b>	J.Nr. 01121 Målforshold: 1:200	
Dato: 24.09.2007 / 12:00:41		Init.: KM

Y: 6147444

X: 485421



A04

Grøft 01

X: 485336

Y: 6147390



**Sydvestsjælland's Museum**  
**Arkæologisk afdeling**

Storgade 17, 4180 Sorø  
Tlf. Fax.



**Nonnedalen**  
**T21**


J.Nr. 01121  
Målforhold: 1:200

Dato: 24.09.2007 / 12:01:47

Init.: KM

Y: 6147404

X: 485421



X: 485336

Y: 6147350



<b>Sydvestsjællands Museum</b>		
<b>Arkæologisk afdeling</b>		
<small>Storgade 17, 4180 Sorø Tlf. Fax.</small>		
<b>Nonnedalen</b>	J.Nr. 01121	
<b>T22</b>	Målforhold: 1:200	
Dato: 24.09.2007 / 12:02:41	Init.: KM	

Y: 6147679

X: 485501




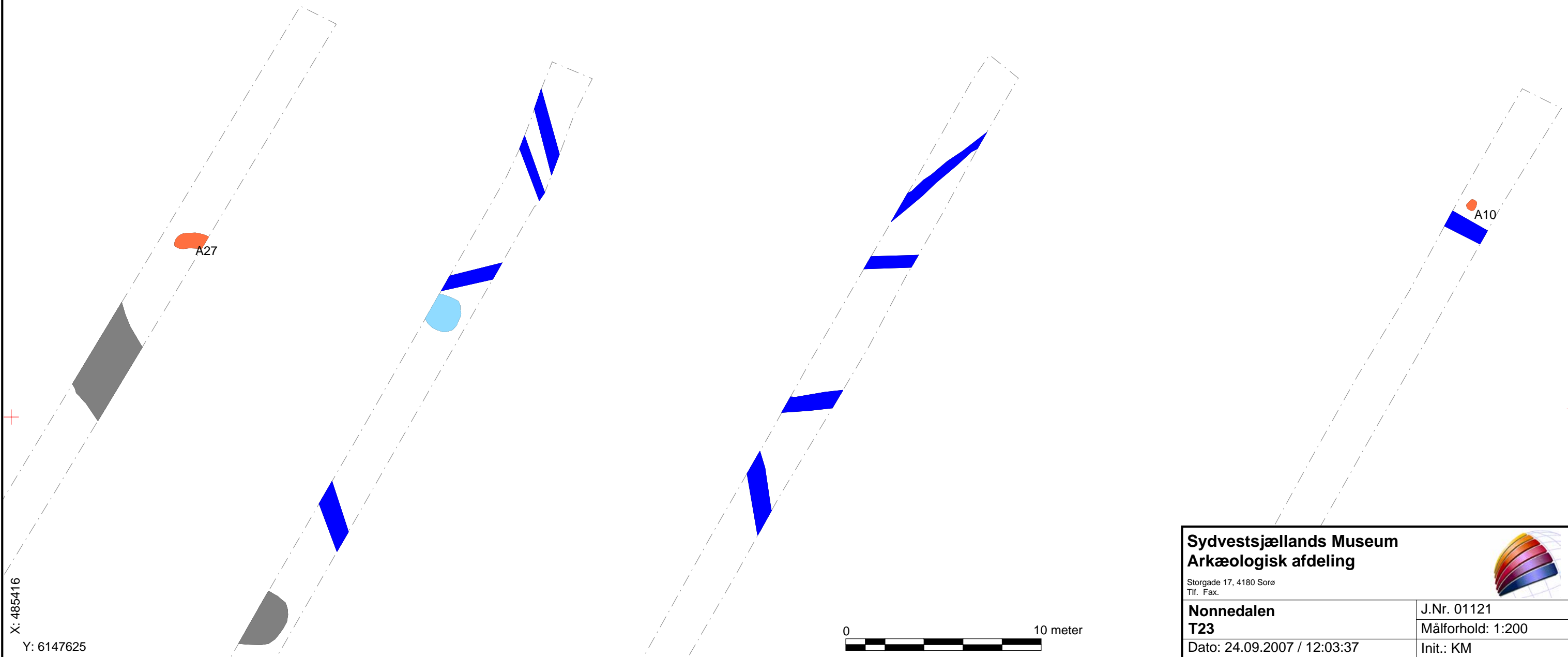
X: 485416

Y: 6147625

A27

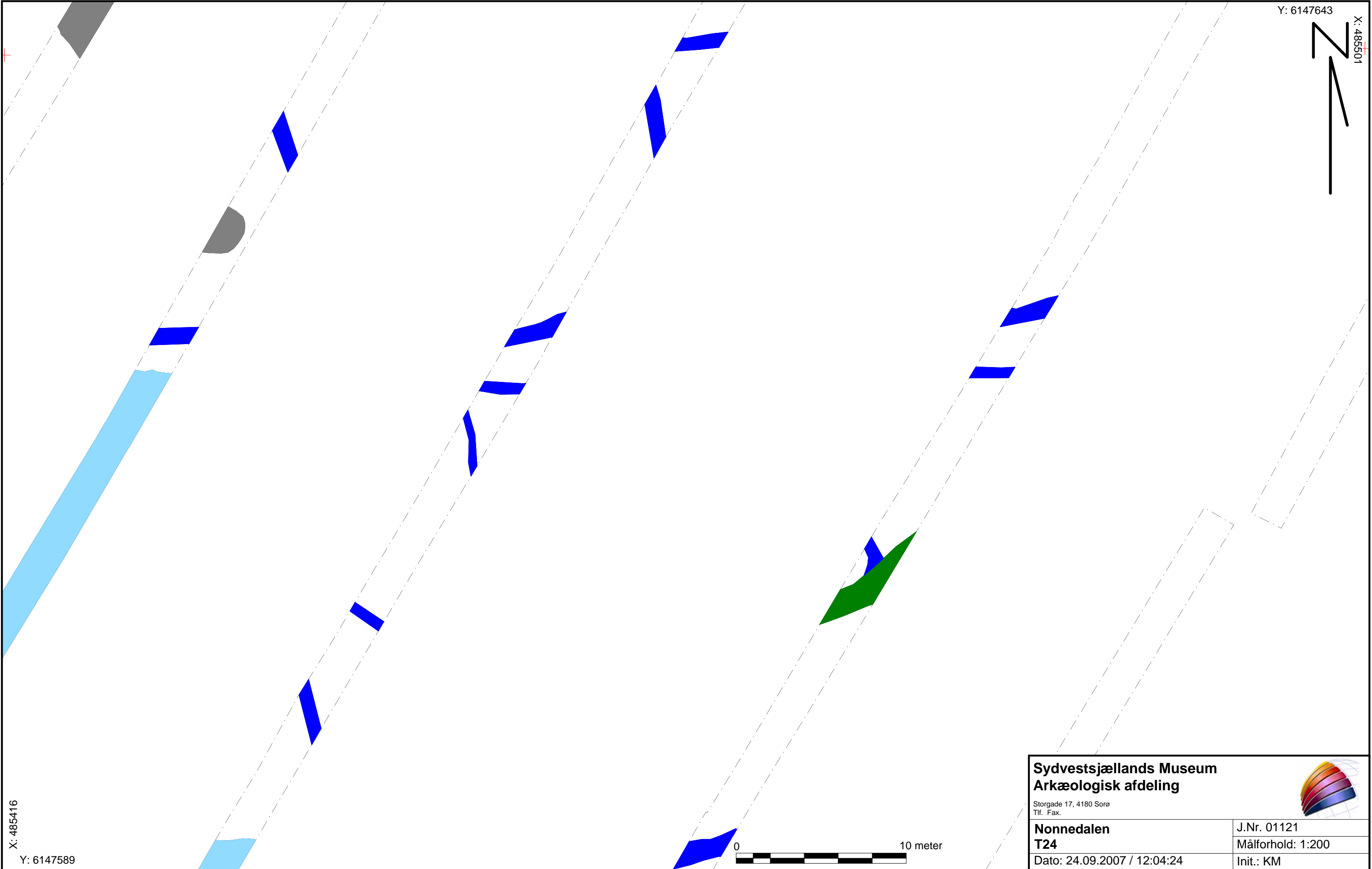
A10

<b>Sydvestsjælland's Museum</b> <b>Arkæologisk afdeling</b> <small>Storgade 17, 4180 Sorø  Tlf. Fax.</small>		
<b>Nonnedalen</b> <b>T23</b>	J.Nr. 01121 Målforhold: 1:200	
Dato: 24.09.2007 / 12:03:37		Init.: KM



Y: 6147643

X: 485501



X: 485416

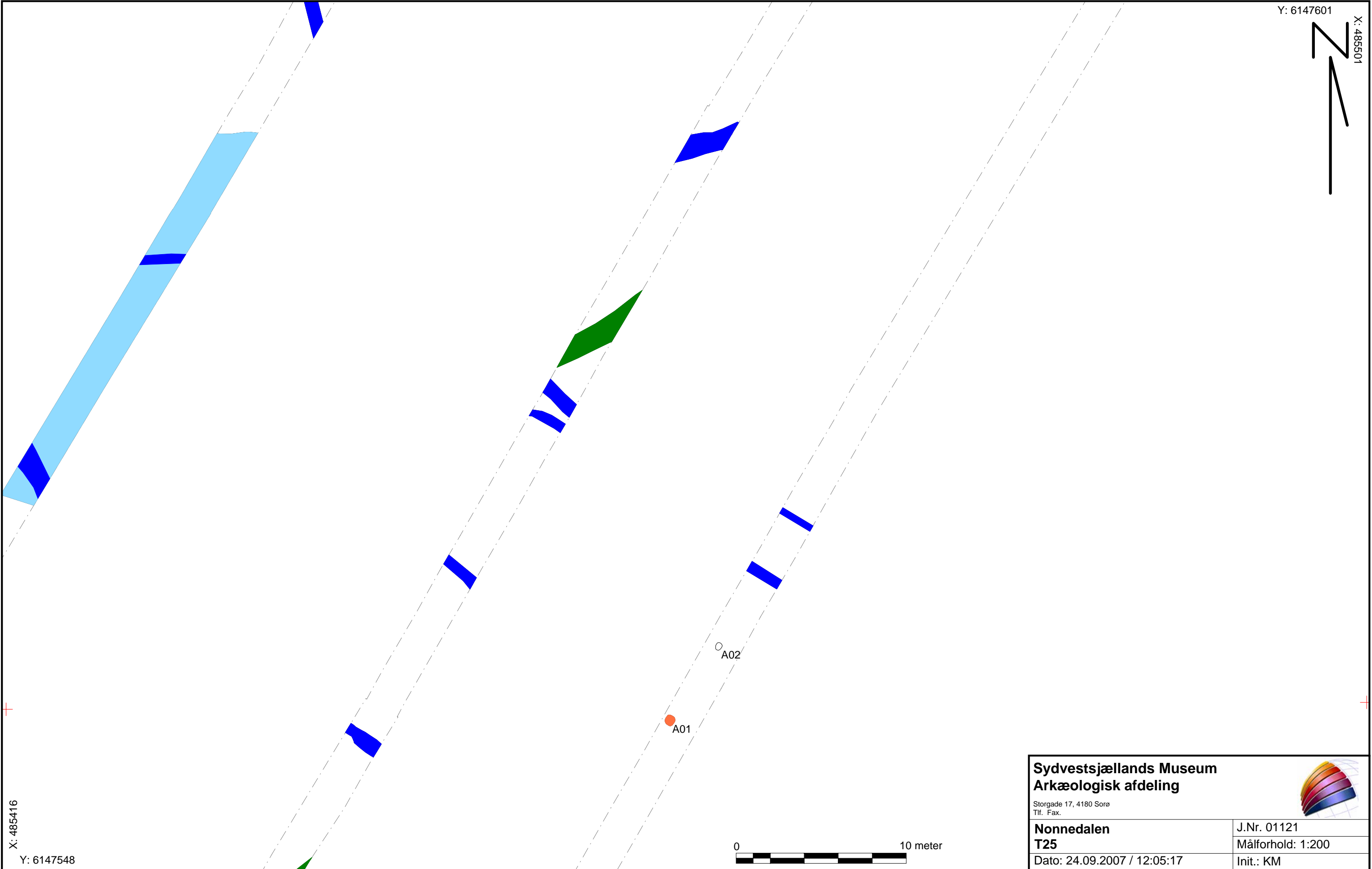
Y: 6147589



<b>Sydvestsjælland's Museum</b> <b>Arkæologisk afdeling</b>		
Storgade 17, 4180 Sorø Tlf. Fax.		
<b>Nonnedalen</b> <b>T24</b>	J.Nr. 01121	Målforhold: 1:200
Dato: 24.09.2007 / 12:04:24	Init.: KM	

Y: 6147601

X: 485501



X: 485416

Y: 6147548



<b>Sydvestsjællands Museum</b> <b>Arkæologisk afdeling</b>		
<small>Storgade 17, 4180 Sorø Tlf. Fax.</small>		
<b>Nonnedalen</b> <b>T25</b>	J.Nr. 01121	Målforhold: 1:200
Dato: 24.09.2007 / 12:05:17	Init.: KM	

Y: 6147564

X: 485501



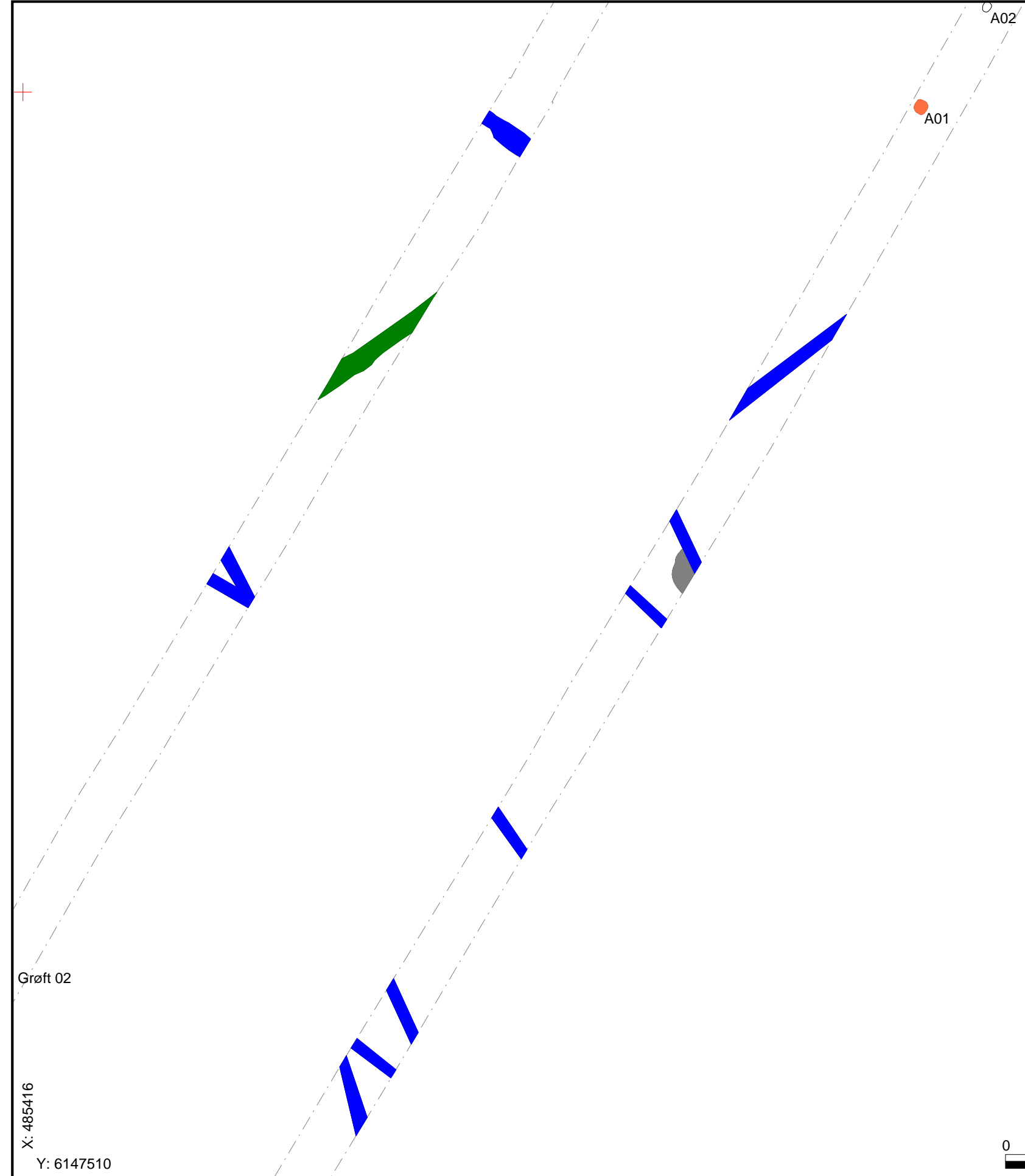
A02

A01

Grøft 02

X: 485416

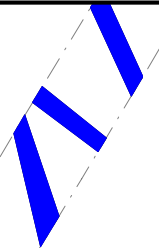
Y: 6147510



<b>Sydvestsjællands Museum</b> <b>Arkæologisk afdeling</b>		
Storgade 17, 4180 Sorø Tlf. Fax.		
<b>Nonnedalen</b> <b>T26</b>	J.Nr. 01121	Målforhold: 1:200
Dato: 24.09.2007 / 12:06:06	Init.: KM	

Y: 6147521

X: 485501



Grøft 01

X: 485416

Y: 6147467

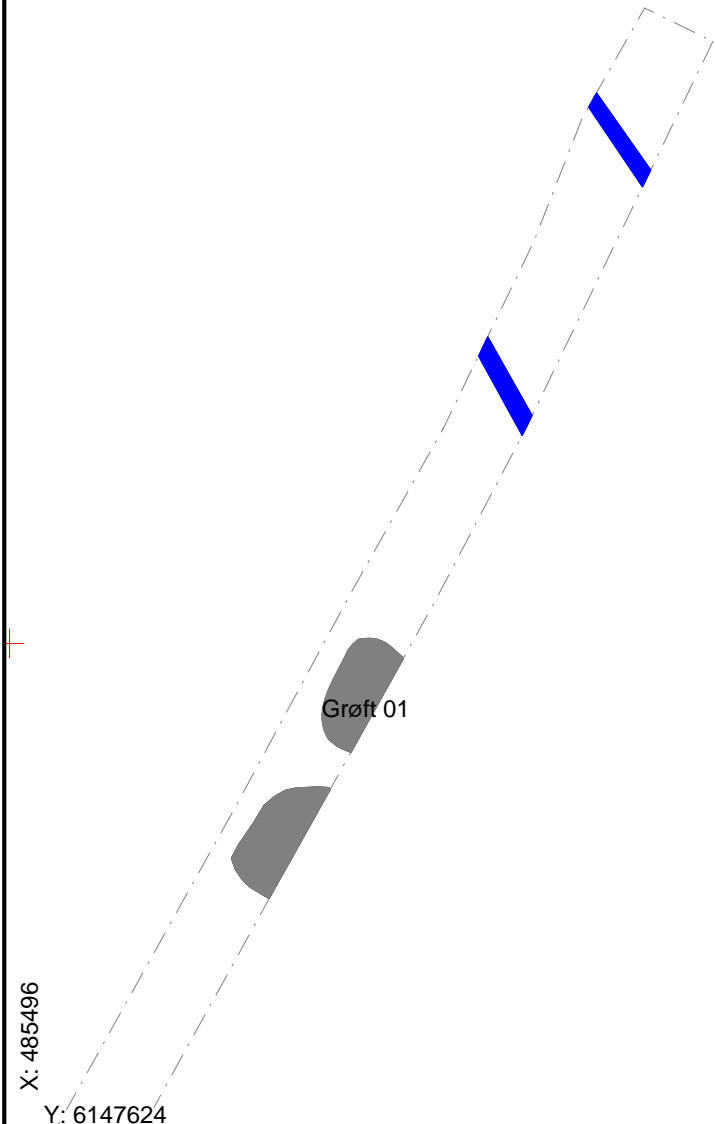


<b>Sydvestsjællandss Museum</b>		
<b>Arkæologisk afdeling</b>		
<small>Storgade 17, 4180 Sorø Tlf. Fax.</small>		
<b>Nonnedalen</b>	J.Nr. 01121	
<b>T27</b>	Målforhold: 1:200	
Dato: 24.09.2007 / 12:06:58	Init.: KM	



Y: 6147678


X: 485581



X: 485496

Y: 6147624



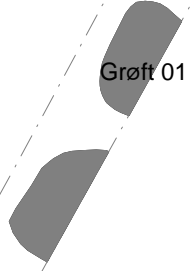
<b>Sydvestsjælland Museum</b> <b>Arkæologisk afdeling</b> <small>Storgade 17, 4180 Sorø  Tlf. Fax.</small>		
<b>Nonnedalen</b> <b>T28</b>	J.Nr. 01121 Målforhold: 1:200	
Dato: 24.09.2007 / 12:08:09		Init.: KM

Y: 6147644

X: 485581



Grøft 01



X: 485496

Y: 6147590



<b>Sydvestsjællandss Museum</b> <b>Arkæologisk afdeling</b>		
<small>Storgade 17, 4180 Sorø Tlf. Fax.</small>		
<b>Nonnedalen</b>	<b>T29</b>	J.Nr. 01121
Dato: 24.09.2007 / 12:08:52		Målforhold: 1:200
		Init.: KM