

Forundersøgelse af ca. 8.800m² forud for landbrugsbyggeri på matr. 5, Skaftelev by, Nordrupvester d. 31. oktober 2007.

Lokalitetsnavn "Skaftelev S1".

Indhold

Resumé.....	2
Årsag og evt. sagshistorie	2
Deltagere	2
Lokalisering og topografi.....	2
Indmåling	2
Iagttagelsesforhold.....	3
Metode og beskrivelse	3
Fundtyper og datering	3
GIS og data.....	3
Vurdering og evt. fremtidige tiltag	3
Anlægsliste.....	4
Fundliste.....	4
Fotoliste.....	4
Tegningsliste	4
SVM01146-1 Bilag 01: digitale udgravningsfoto	
SVM01146-1 Bilag 02: Tegningsbilag, forklarende og målfaste	



SVM01146D03: den østlige del af undersøgelsesområdet med søgegrøfter, set fra sydøst

Resumé

Forundersøgelse af ca 8.800 m² gav ingen forhistoriske anlægsspor.

Årsag og evt. sagshistorie

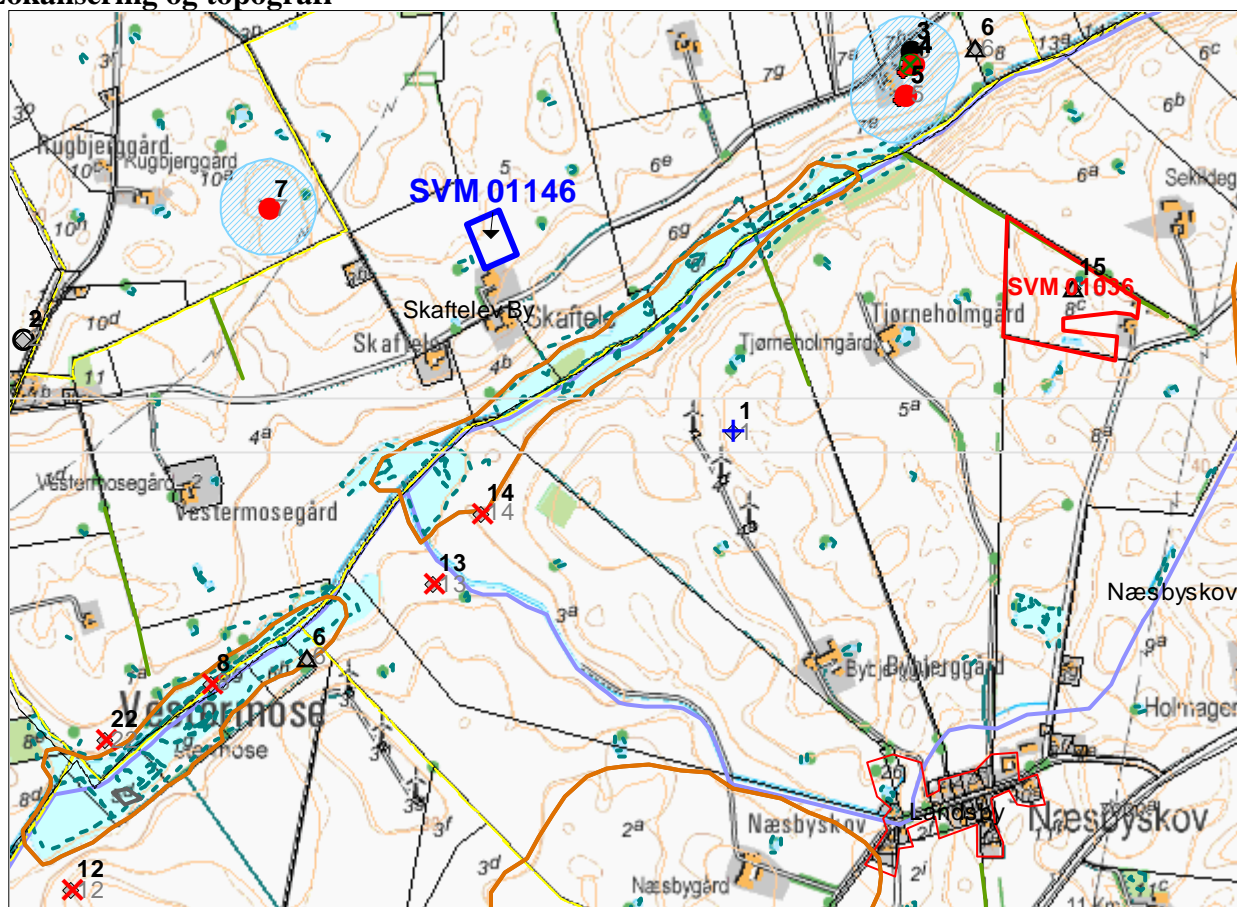
Henvendelse fra byherre ang. en udtalelse om skjulte fortidsminder jf. Museumslovens §25 forud for nyt staldbyggeri. Da det aktuelle areal ligger mellem grupper af fredede gravhøje og nær et vådområde med flere fund blev det aftalt at foretage en forundersøgelse.

Alle sagsoplysninger er registreret i Musfront på museet.

Deltagere

Forundersøgelsen blev gennemført af Morten Petersen og Kirsten Christensen (daglig leder). Maskinkraft blev leveret af byherre. Indmålingen er foretaget med håndholdt GPS.

Lokalisering og topografi



SVM01146-1 undersøgelsesområdets beliggenhed markeret med blåt.

Det undersøgte areal ligger nord for Hallelevvejen mellem Skaftelev Huse og Hallelev. Arealet ligger på en højtliggende, sydvendt skråning. Længere mod syd falder terrænet stejlt mod en tunneldal fra istiden. Vest for arealet ligger den fredede dysse fra bondestenalderen (040310 sb.7) og øst for flere gravhøje fra stenalder eller bronzealder (040310 sb.3-5). Syd for er opsamlet redskaber fra stenalderen (040310 sb.8,22; 040317 sb.13,14). Østfor er fundet en grav fra romersk jernalder (040317 sb.1)

Indmåling

De udsatte indmålingspunkter er indmålt med håndholdt GPS 31-11-2007 med 2 – 3 m 's nøjagtighed.

Iagttagelsesforhold

Undersøgelsen blev gennemført i let skyet vejr. Iagttagelsesforholdene var gode.

Metode og beskrivelse

Med en stor gravemaskine påmonteret en 2 m bred skovl afrømmedes muldlaget i 5 nord-syd orienterede søgegrøfter. Der blev afgravet til toppen af råjorden var ren. Hver grøft blev tegnet i målestoksforholdet 1:100 i 40 m baner. Muldtykkelsen blev målt i hver ende af grøftstykket og undergrunden blev beskrevet. De udsatte målepunkter blev indmålt med håndholdt gps. Til sidst blev taget digitale oversigtsfoto af undersøgelsesområdet med søgegrøfter.

Fundtyper og datering

Der blev ikke fundet spor af forhistoriske nedgravninger.

GIS og data

Punkterne fra den håndholdte gps er via Garfile overført til landmåler i GIS-mappen. Disse punkter er via mifftrans konverteret til Kp2000. Originaltegningerne er scannet til png, delt op i grøftstykker som er målt sat. Til rentegningen er benyttet følgende tabeller: felt (søgegrøfternes omrids), anlæg (type og beskrivelse), muld (muldtykkelse i cm) og undergrund (beskrivelse af råjorden indhold). I tabellen anlæg er brugt typerne: dræn og lavning.

Til målfaste bilag er udarbejdet en oversigtstegning samt 3 tegninger i målestoksforholdet 1:200. Ligger som pdf SVM01146-1_Bilag02.

Vurdering og evt. fremtidige tiltag

Der blev undersøgt ca 980 m², hvilket giver en undersøgelsesprocent på 11%, hvilket anses for dækkende i dette tilfælde. Der er ikke grundlag for yderligere arkæologiske undersøgelser inden for arealet.

Sorø d. 4. december 2007



Kirsten Christensen
Museumsinspektør, arkæologi

Anlægsliste

Der blev ikke fundet egentlige anlæg ved forundersøgelsen.

Fundliste

Der blev ikke gjort fund ved forundersøgelsen

Fotoliste

Optagelsesoversigt_t_rapport					
Film nr	Opt	Type	Tekst	Fot	Dato
01146D	1	Digital	Undersøgelsesområdet set fra sydvest	KC	31-10-2007
01146D	2	Digital	Søgegrøft 1 set fra syd	KC	31-10-2007
01146D	3	Digital	Den østlige del af undersøgelsesområdet, set fra sydøst	KC	31-10-2007
01146D	4	Digital	Gravemand Per og ejer Christian	KC	31-10-2007
01146D	5	Digital	Undersøgelsesområdet set fra sydøst	KC	31-10-2007
01146D	6	Digital	Søgegrøft 5, set fra syd	KC	31-10-2007
01146D	7	Digital	Undersøgelsesområdet set fra sydøst	KC	31-10-2007

Tegningsliste

T.nr	Type	Målestok	Dat/init
T01	Plantegning af søgegrøft 1 og norddel af søgegrøft 2	1:100	31-10-2007 MP
T02	Plantegning af syddel af søgegrøft 2, grøft 3 og norddel af grøft 4	1:100	31-10-2007 MP
T03	Plantegning af syddel af søgegrøft 4 og søgegrøft 5	1.100	31-10-2007 MP



01146D01.JPG



01146D02.JPG



01146D03.JPG



01146D04.JPG



01146D05.JPG

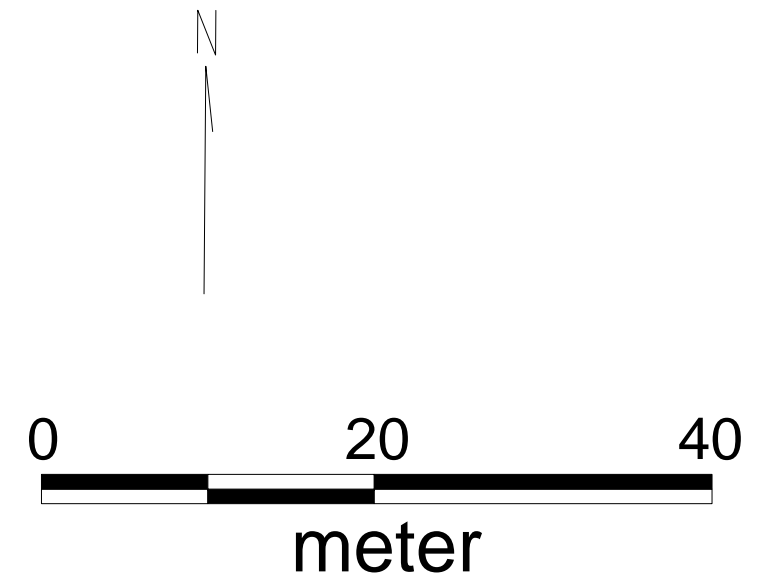
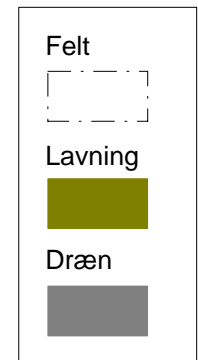



01146D06.JPG



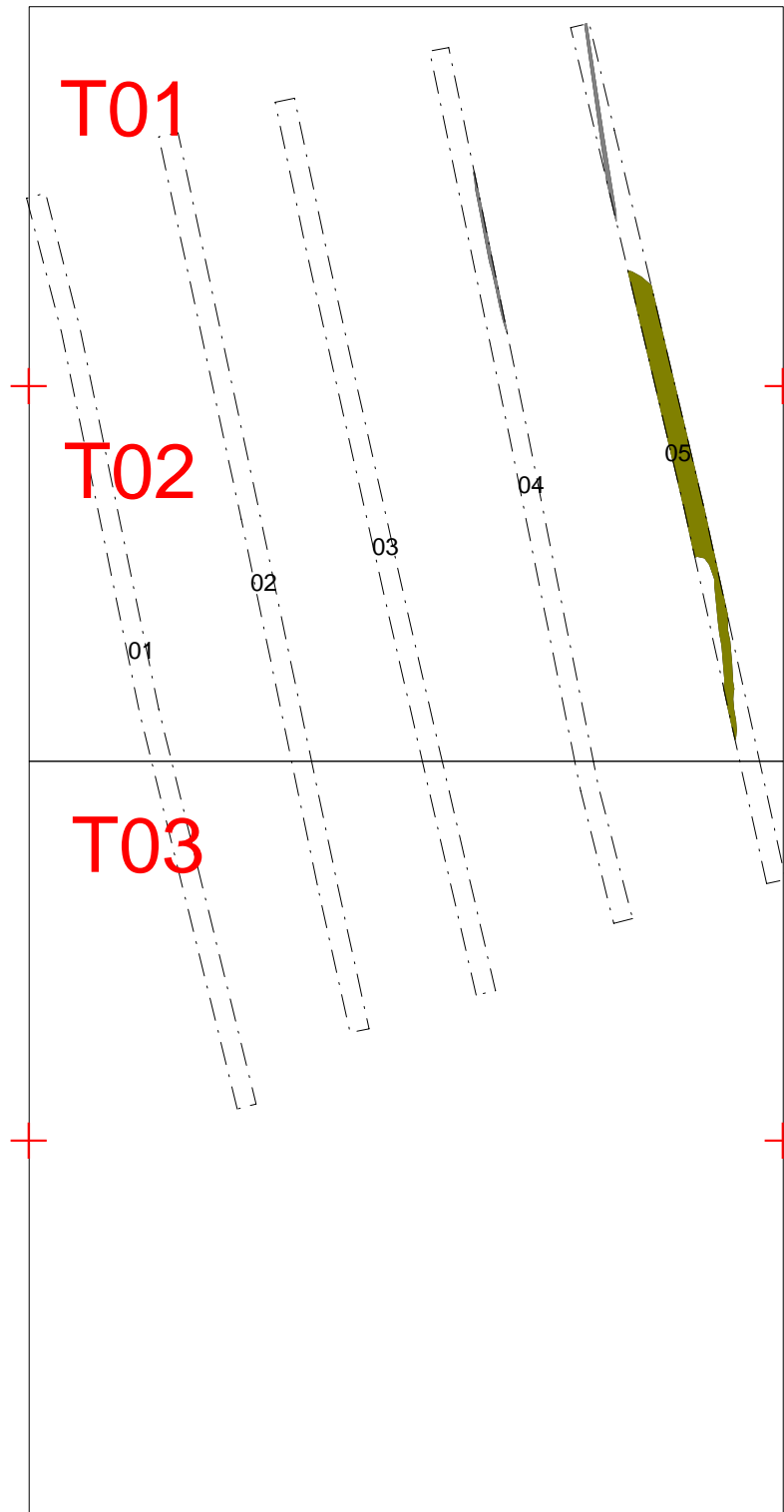
01146D07.JPG

SVM01146-1 Skaftelev S1
Oversigtskort med tematisk tegnforklaring



Y: 6149764

X: 464089




X: 463827

Y: 6149589



Sydvestsjællands Museum
Arkæologisk Afd.

Storegade 17, 4180 Sorø
Tlf. 57834063 Fax.



Enghavegård S1
Oversigt


J.Nr. 01138-1
Målforhold: 1:800

Dato: 08.11.2007 / 09:06:02

Init.: MLB

Y: 6149683

X: 464001



X: 463920

Y: 6149630



Sydvestsjællands Museum
Arkæologisk Afd.

Storegade 17, 4180 Sorø
Tlf. 57834063 Fax.



Enghavegård S1
T03

J.Nr. 01138-1
Målforshold: 1:200

Dato: 08.11.2007 / 09:09:54

Init.: MLB

Y: 6149725

X: 464000



05

04

03

02

01

X: 463920

Y: 6149671



Sydvestsjælland's Museum
Arkæologisk Afd.

Storegade 17, 4180 Sorø
Tlf. 57834063 Fax.



Enghavegård S1
T02



J.Nr. 01138-1
Målforhold: 1:200

Dato: 08.11.2007 / 09:08:57

Init.: MLB

Y: 6149762

X: 464000



X: 463920

Y: 6149708



Sydvestsjællands Museum Arkæologisk Afd.		
<small>Storegade 17, 4180 Sorø Tlf. 57834063 Fax.</small>		
Enghavegård S1	J.Nr. 01138-1	
T01	Målforhold: 1:200	
Dato: 08.11.2007 / 09:08:08	Init.: MLB	