

Forundersøgelse af 50.000 m² på matr. 3a, Benløse sogn, Benløse By, forud for byggemodning d. 7. – 22. april 2008..



SVM01177-1 Kærup Parkvej. En del af undersøgelsesområdet med søgegrøfter set fra sydøst. Bemærk hvordan terrænet hæver sig svagt mod nord.

Indhold

Resumé.....	2
Årsag og evt. sagshistorie	2
Deltager(e)	2
Lokalisering og topografi.....	2
Indmåling	3
Iagttagelsesforhold.....	3
Metode og beskrivelse	4
Fundtyper og datering	4
GIS og data.....	4
Vurdering og evt. fremtidige tiltag	5
Anlægsliste.....	10
Anlægsbeskrivelse	15
Fundliste.....	32
Fotoliste.....	32
Tegningsliste	33
Bilag 1: Oversigt over Interesseområde 1	
Bilag 2: Oversigt over Interesseområde 2	
Bilag 3: Oversigtstegning med tegnforklaring	
Bilag 4: Udprint i fast målestok 1:200	
Bilag 5: Feltfotos	
Bilag 6: Genstandsfotos	

Resumé

Ved forundersøgelsen af 50.000m² stort byggemodningsareal ved Kærup Parkvej, Ringsted, blev der fundet intensive spor af forhistorisk bebyggelse fra hhv. bondestenalder 3900-1800 f.kr og ældre jernalder ca. 500 f. kr. til 400 e. kr. Bebyggelsestypene bestod dels af stolpehuller til flere langhuse, samt aktivitetsspor i form af lertagnings- og affaldsgruber, kogestengruber/ildsteder og en enkelt brønd (ældre jernalder).

Tidligere arkæologiske undersøgelser i umiddelbar nærhed af sagsarealet har påvist massive bopladsspor fra en lang periode af oldtiden, og bebyggelsesresterne fra denne plads skal ses i dette lys. Området omkring Kærup/Benløse er et af de få steder i Museets arbejdsområde, hvor vi har en meget stor koncentration af bopladser spredt over lang tid, derfor kan vi danne os et billede af, hvordan udviklingen og karakteren af egnens bebyggelse er i forhistorisk tid.

Årsag og evt. sagshistorie

Den 10. marts 2008 anmodede bygherre Sydvestsjælland Museum om en udtalelse i henhold til Museumslovens § 25 vedr. skjulte fortidsminder på arealet forud for anlægsarbejdet. Et budget for forundersøgelse blev udarbejdet af museet, og blev den 1. april 2008 godkendt af Kulturarvsstyrelsen. Forundersøgelsen blev foretaget i perioden 7. til 22. april 2008.

Deltager(e)

Ved forundersøgelsen deltog Morten Petersen, Maria Løvgreen Berg og Klaus Hvid (daglig leder). Maskinkraft blev leveret af Sorø Maskinudlejning, og opmåling blev foretaget af landmåler Bo Jensen.

Lokalisering og topografi

Lokaliteten Kærup Parkvej ligger umiddelbart få hundrede meter nord for Vestmotorvejen mellem Benløse By og hovedgården Kærup. Nærmere bestemt støder vores sagsareal op til Kærup Parkvej i syd, mens selve Ringsted By ligger nogle få kilometer mod sydvest (Kort 1).

Topografisk ligger sagsarealet for en stor del på en mindre forhøjning, der stiger svagt mod nord. Mod både øst og syd kunne vi konstatere fugtige lavninger, hvoraf i hvert fald den sydlige lavning

Metode og beskrivelse

Der blev ved muldafrømningen anvendt en gravemaskine påmonteret en to meter bred planérskovl og alle nedgravninger i råjorden i form af stolpehuller, gruber, kogestensgruber/ildsteder, brønde samt naturlige lavninger, dræn og recente spor blev ridset ind og markeret med blomsterpinde.

Dette blev gjort som forberedelse til senere tegning og registrering. Vi trak i alt 16 søgegrøfter i sydvest - nordøstlig retning hen over sagsarealet. Søgegrøfterne havde en gennemsnitlig længde på ca. 200 meter, og i tre tilfælde foretog vi større udvidelser, idet der her var større koncentrationer af stolpehuller, som kunne tyde på rester af forhistoriske hustomter.

Tegning af søgegrøfter og anlæg blev foretaget på vandfast A3 folie i målestok 1:100, og samtidig blev der for hver 40. meter udsat målepunkter til senere indmåling med GPS.

Alle stolpehuller i søgegrøfterne blev snittet med spade og derefter tegnet i profil i 1:20. For at lette og standardisere beskrivelsesprocessen udarbejdede vi en beskrivelsesnøgle til anlæggene, der indeholdt beskrivelser af jordfylden i stolpehullerne (farve, muld-, sten- og trækulsindhold etc.). På profiltegningen blev stolpehullernes karakter endvidere angivet: tagbærende, væg, hegn o.s.v. Karakteren af samtlige gruber blev konstateret ved snitning (kogestensgruber, lertagningsgruber etc.), men gruberne blev af tidsmæssige årsager ikke tegnet i profil. Derudover blev en enkelt brønd snittet med maskine og derefter tegnet, beskrevet og fotograferet i detaljer. Der blev taget digitale farvefotos af udvalgte nedgravninger til de tagbærende stolper i hustomterne. Ikke alle frilagte stolpehuller i vores udvidelser blev snittet og tegnet, da vi nøjedes med at undersøge så mange, at vi kunne konstatere, om det var huse, vi havde med at gøre. De resterende anlæg i hustomterne vil blive undersøgt i forbindelse med den egentlige udgravning.

Alle fund der blev gjort ved undersøgelsen fik et fortløbende X-nummer og blev indført i fundlisten (jf. liste bagerst i rapporten).

Fundtyper og datering

Ved forundersøgelsen blev der i alt registreret 59 stolpehuller, 55 gruber, 62 kogestensgruber, 1 brønd samt 5 kulturlag.

	Oldtid	Palæolitikum	Mesolitikum	Neolitikum	TN-MNA	MNB-SN	Bronzealder	ÆBa.	YBa	Æ.Jernalder	FJA	RJA	Y. Jernalder	GJA	VT	Middelalder	Æ. Midd.	Y. Midd
Anlæg - Stolpehul					8					48								
Boplads - Brønd										1								
Boplads - Grube										55								
Boplads - Kogegrube										62								
Boplads - Kulturlag					5													
Boplads - Hegn										1								

Tabel med oversigt over de fundne anlæg og deres datering.

GIS og data

Landmålerpunkter målt ind med GPS med få cm. nøjagtighed. Disse blev modtaget fra landmåler i system 34 Sjælland og konverteret til KP2000 Sjælland ved hjælp af programmet MIFTrans2006. Punkterne blev gemt under Z:\Arkæologi\Journal\01177 Kærup Parkvej\GIS\Kp2000Sj under navnet "SVM01177-1_KP2000"

Fladetegningerne i 1:100 blev scannet ind og ved hjælp af Adobe Fotoshop skåret op og gemt som PNG-filer under Z:\Arkæologi\Journal\01177 Kærup Parkvej\GIS\Kp2000Sj".

I MapInfo blev arbejdsområdet "SVM01177-1_Rentegning.wor" oprettet og de indscannede tegninger blev åbnet som rastertegninger i PNG-format og derefter orienteret vha. GPS punkterne. Herefter blev alle data på felttegningerne rentegnet og registreret.

De anvendte tabeller: "Anlæg", "Felter", "Muld", "Undergrund" og "Sten", alle forespørgsler samt arbejdsområder blev gemt i undermappen "Kp2000Sj".

Alle anlæg på felttegningerne blev optegnet med værktøjsknappen "polygon". I den tilhørende database "Anlæg" blev følgende kolonnefelter udfyldt: "T" med tegningsnummer, "Type" med typebetegnelse samt SVM med journalnummeret.

I tabellen "Felter" blev søgegrøfterne rentegnet med værktøjsknappen polygon. Her blev grøftnummer og journalnummer indtastet hhv. i kolonnerne "Felt" og "SVM" i den tilhørende database.

I rentegningen blev muldtykkelsen markeret med værktøjsknappen "symbol", en sort stjerne. I den forbindelse blev muldtykkelsen indskrevet i den tilhørende tabel.

I rentegningen blev undergrunden ligeledes markeret med værktøjsknappen "symbol", en gul trekant. I den forbindelse blev undergrundsbeskrivelserne indtastet.

Der blev lavet forespørgsler på hver enkelt anlægstype, som fremkom under rentegningen. I dette tilfælde var der 9 anlægstyper: "Anlæg", "Grube", "Kogestensgrube", "Brønd", "Kulturlag", "Lavning", "Recent", "Dræn".

Derefter blev alle forespørgsler og tabeller med undtagelse af tabellerne "muld" og "undergrund" åbnet, således at der kunne udarbejdes et kortlayout, hvor de forskellige anlægstyper og søgegrøfter kunne angives med forskellige farver. Farvekodningen af de forskellige anlæg kan ses i de følgende bilag.

Derefter blev der oprettet et nyt kortlayout hvor hele det rentegnede felt samt gitteret, en tematisk tegnforklaring, nordpil og målestok blev sat ind. Dette kortlayout blev også printet ud som PDF og gemt under "Z:\Arkæologi\Journal\01177 Kærup Parkvej\Viden".

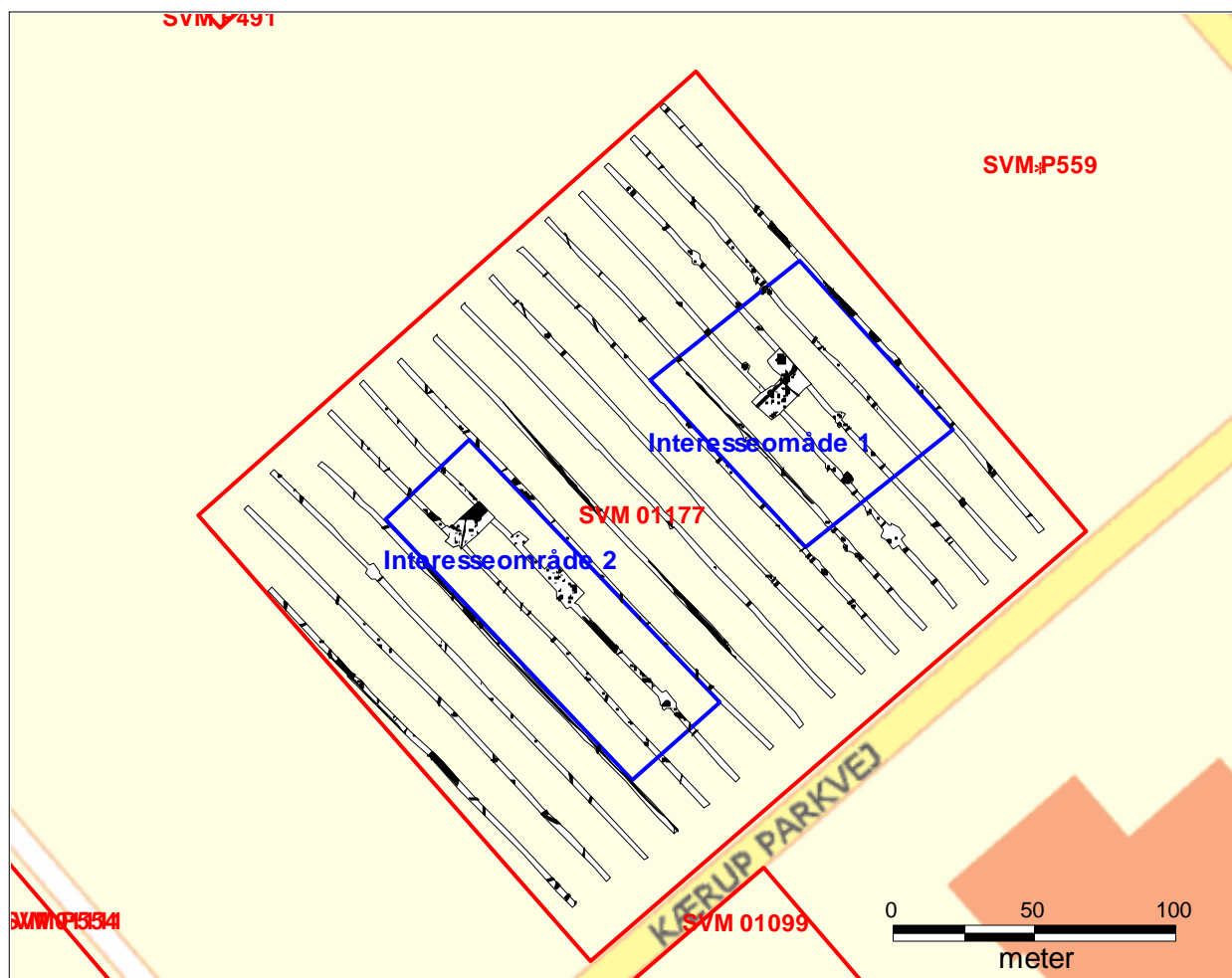
Til sidst blev oversigtskortet samt de målfaste tegninger i 1:200 samlet til en PDF-fil kaldet "SVM01177-1_Suppleringsbilag1" og gemt under "Z:\Arkæologi\Journal\01177 Kærup Parkvej\Viden".

Der blev ikke lavet udprint i 1:200 af søgegrøfterne fra forundersøgelsen. I forundersøgelsesrapporten anvendes derfor udprint i 1:200 af søgegrøfter og feltudvidelser lavet på baggrund af tegningerne fra selve undersøgelsen (jf. rapport SVM01177-2).

Disse tegninger findes under "Z:\Arkæologi\Journal\01177 Kærup Parkvej\GIS\kp2000Sj" under navnet SVM01177-2_T1-T12.pdf.

Vurdering og evt. fremtidige tiltag

Der blev ved forundersøgelsen ved Kærup Parkvej gjort betydelige fund af bopladsspor fra oldtiden. Bopladssporene består af stolpehuller til både huse og hegn, mens adskillige kogestens-, lertagnings- og affaldgruber og en enkelt brønd vidner om de daglige aktiviteter på bopladsen – f.eks. madlavning, keramikfremstilling, opgravning af materiale til lerklining o. s. v. Vi kunne ved forundersøgelsen udskille to områder mod hhv. sydvest og nordøst med større koncentrationer af bopladsspor (stolpehuller, gruber m.m.). Disse to områder er blevet udpeget til videre arkæologisk undersøgelse og er i det følgende benævnt **Interesseområde 1** (nordøst) og **Interesseområde 2** (sydvest). De to områder udgør tilsammen ca. 10.600m². **Se Kort 2.**



Kort 2. SVM01177-2 Kærup Parkvej. Oversigt over de to interesseområder, der er afsat til videre arkæologisk undersøgelse. **Interesseområde 1** rummer sporene af en jernalderboplads fra ca. 400 e. kr. **Interesseområde 2** rummer både spor af en jernalderboplads og af en boplads, der er langt ældre - nærmere bestemt fra bondestenalderen o. 3500 f. kr.

Interesseområde 1: Ca. 5400 m². Området, der ligger mod nordøst på sagsarealet indeholder rester af en bebyggelse i form af mindst to langhuse på en mindre sandet bakke, samt mulige hegnsløb til begge huse. Langhusenes konstruktion og dimensioner daterer foreløbig bebyggelsen til ældre jernalder o. 500 f.kr til 400 e.kr. Udover langhusene og de tilhørende hegn, er der i en vis afstand fra beboelserne registreret spor af aktivitetsområder med mange køgestensgruber/ildsteder. Desuden er der også rester af gruber, hvor der formentlig er hentet sand og ler til lerklining, lerkar o.s.v. Tillige er en brønd, der må have hørt til bebyggelsen, blevet lokaliseret, jf. nedenstående foto, og denne brønd vil via dens indhold af makrofossiler (planterester, korn, trækul m.m) og pollen kunne give vigtige oplysninger om hvilke afgrøder, der er blevet dyrket på pladsen, og hvordan vegetationssammensætningen i bopladsens umiddelbare nærhed har været.

Der er, som nævnt, tidligere udgravet adskillige bopladser fra især ældre men også yngre jernalder i lokalområdet, jf. Kort 3. Dermed vil udgravningen af denne lokalitet være en vigtig brik i vores samlede forståelse af den bebyggelsesudvikling og landskabsudnyttelse, der finder sted i området i gennem hele jernalderen og som i sidste ende danner grundlaget for anlæggelsen af Ringsted By. Studier af de samlede bopladsspor vil kunne bidrage med nye oplysninger om bopladsernes størrelse, antallet af gårdsenheder og deres placering i landskabet, mens naturvidenskabelige analyser af langhusene vil kunne give os detaljerede oplysninger om de enkelte langhuses

indretning og funktion, og dermed forøge vores viden om den midtsjællandske jernaldergårds opbygning og udvikling. Endvidere vil naturvidenskabelige undersøgelser af makrofossiler og knoglefund kunne give os oplysninger om landbrug og husdyrhold på bopladserne i området.



SVM01177-1 Kærup Parkvej. Foto af brønd (A34), der har tilhørt jernalderbopladsen i Interesseområde 1 (Foto:SVM).



SVM01177-2 Kærup Parkvej. Rester af et langhus fra ældre jernalder i Interesseområde 1. Bemærk at de tagbærende stolper til venstre er fjernet af et bredt dræn (Foto:SVM).

Interesseområde 2: Ca. **5200 m²**. Dette område rummer betydelige rester af endnu en boplads, men denne er væsentlig ældre, idet den er blevet anlagt ca.3500 f.kr., dvs. i den tidlige del af

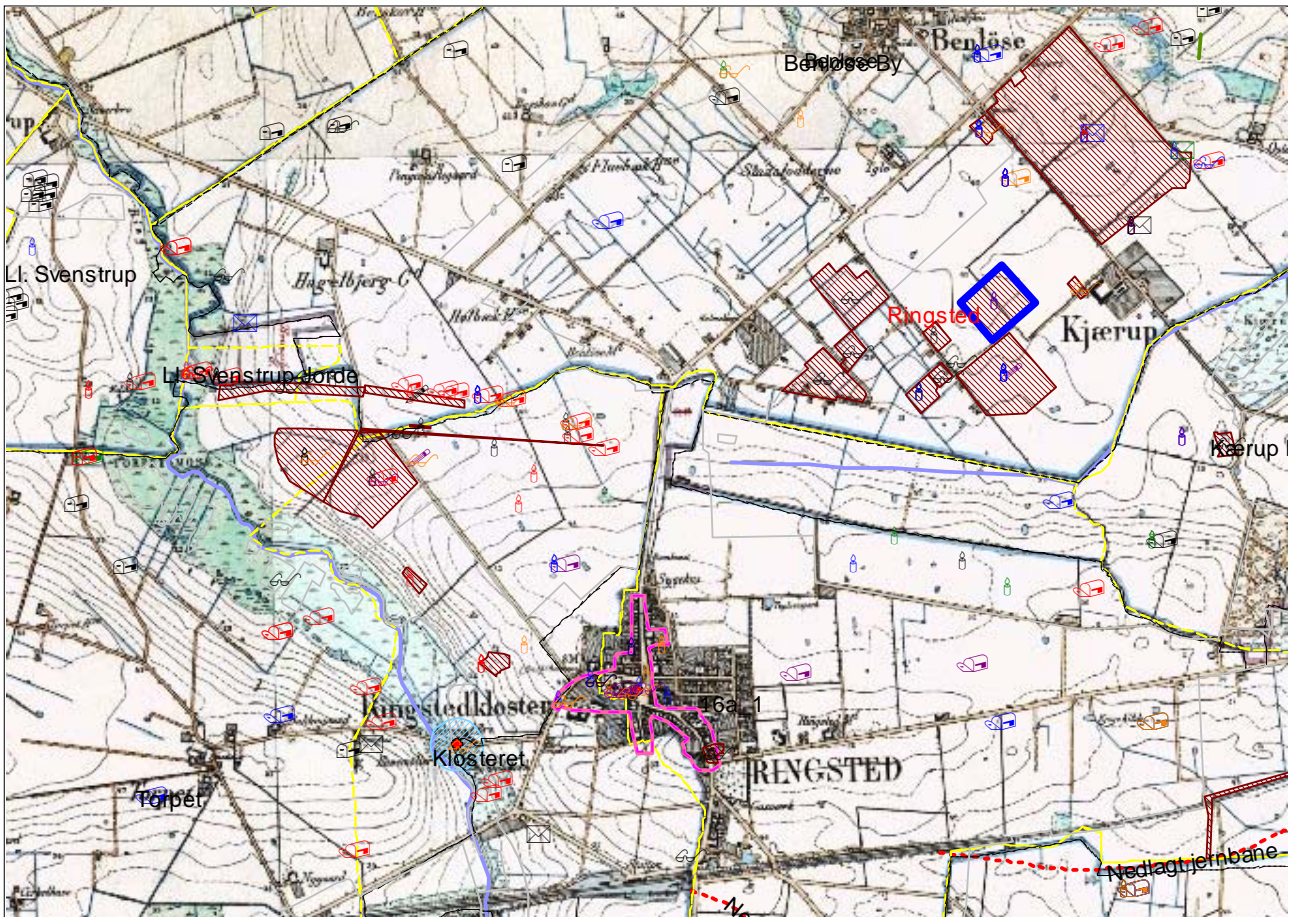
bondestenalderen. Også her blev der fundet rester af mindst to huse og nogle større hegnsløb, og som på jernalderbopladsen blev der endvidere fundet en del gruber, der afspejler bebyggelsens daglige aktiviteter. Som et særsyn i denne del af landet blev der fundet flere kulturlag, dvs. bevarede overfladelag fra bopladsens funktionstid med fund af både keramik, flintsager og knogler. Disse kulturlag giver en enestående mulighed for en lang række naturvidenskabelige undersøgelser: C-14 dateringer, pollen- og makrofossilanalyser, zoologiske bestemmelser m.m., hvilket giver os mulighed for at få et meget detaljeret billede af aktiviteterne på pladsen.

Også i denne periode af oldtiden har bopladserne ligget tæt, jf. Kort 3. Områdets hyppige frekvens af stenalderboplads betyder, at vi også her har mulighed for at sætte bopladsen ind i en mere overordnet kontekst og dermed foretage mere ekstensive analyser af bebyggelsesudvikling og landskabsudnyttelse på Ringstedegnen i den tidlige bondestenalder.



SVM01177-1 Kærup Parkvej. Hus fra Bondestenalderen o. 3500 f.kr. i Interesseområde 2.

Alt i alt må det konkluderes, at en arkæologisk undersøgelse af bopladsområderne ved Kærup Parkvej sammenholdt med oplysninger fra de tidligere undersøgelser fra de omkringliggende pladser, vil kunne give os nye og meget væsentlige oplysninger om bebyggelsesmønstre, subsistensøkonomi og landskabsudnyttelse i bondestenalderen og ældre jernalder på både lokalt men også på nationalt niveau.



Kort 3. SVM01177-1, Kærup Parkvej. Kort i 1:20.000 fra 1800-tallets begyndelse, der viser placeringen af områdets stenalderboplads (rød firkant), løsfund fra stenalderen (rødt kryds), gravhøje (sort cirkel) samt jernalderboplads (blå firkant) i nærheden af sagsarealet (fed blå indramning). KMS ©

Sorø d. 27/11 2008

Klaus Sidenius Hvid

Anlægsliste

Anlæg	Hovedgruppe	Undergruppe	Datering	Fase	Tegn.	Indgår i	Består af
Kampagne: 07-04-2008							
K1	Udgår	Udgår	Udateret				
1	Udgår		Udateret				
2	Udgår		Udateret				
3	Udgår		Udateret				
4	Udgår		Udateret				
5	Grube	Materialetagnin gsgrube	Ældre Jernalder				
7	Grube	Koge-/ildgrube	Ældre Jernalder				
8	Stolpehul	Stolpehul	Ældre Jernalder				
9	Grube	Koge-/ildgrube	Ældre Jernalder				
10	Grube	Koge-/ildgrube	Ældre Jernalder				
11	Grube	Koge-/ildgrube	Ældre Jernalder				
12	Grube	Koge-/ildgrube	Ældre Jernalder				
13	Grube	Koge-/ildgrube	Ældre Jernalder				
14	Grube	Koge-/ildgrube	Ældre Jernalder				
15	Grube	Materialetagnin gsgrube	Ældre Jernalder				
16	Udgår		Udateret				
17	Udgår		Udateret				
18	Naturfænomen		Udateret				
19	Grube	Materialetagnin gsgrube	Ældre Jernalder				
20	Grube	Materialetagnin gsgrube	Ældre Jernalder				
21	Grube	Materialetagnin gsgrube	Ældre Jernalder				
22	Grube	Materialetagnin gsgrube	Ældre Jernalder				
23	Naturfænomen	Naturfænomen	Udateret				
24	Udgår		Udateret				
27	Grube	Koge-/ildgrube	Ældre Jernalder				
28	Grube	Koge-/ildgrube	Ældre Jernalder				
29	Stolpehul	Stolpehul	Ældre Jernalder				
30	Grube	Koge-/ildgrube	Ældre Jernalder				
31	Grube	Koge-/ildgrube	Ældre Jernalder				
32	Grube	Materialetagnin gsgrube	Ældre Jernalder				
33	Udgår		Udateret				
35	Grube	Koge-/ildgrube	Ældre Jernalder				
36	Grube	Koge-/ildgrube	Ældre				

			Jernalder				
37	Udgår		Udateret				
38	Grube	Materialetagnin gsgрубе	Ældre Jernalder				
39	Udgår		Udateret				
40	Grube	Koge-/ildgrube	Ældre Jernalder				
41	Grube	Koge-/ildgrube	Ældre Jernalder				
42	Grube	Koge-/ildgrube	Ældre Jernalder				
43	Grube	Koge-/ildgrube	Ældre Jernalder				
44	Udgår		Udateret				
45	Grube	Koge-/ildgrube	Ældre Jernalder				
46	Udgår		Udateret				
47	Grube	Materialetagnin gsgрубе	Ældre Jernalder				
48	Grube	Koge-/ildgrube	Ældre Jernalder				
49	Grube	Koge-/ildgrube	Ældre Jernalder				
51	Grube	Koge-/ildgrube	Ældre Jernalder				
52	Grube	Koge-/ildgrube	Ældre Jernalder				
54	Stolpehul	Stolpehul	Ældre Jernalder				
55	Grube	Materialetagnin gsgрубе	Ældre Jernalder				
56	Stolpehul	Stolpehul	Ældre Jernalder				
58	Grube	Koge-/ildgrube	Ældre Jernalder				
59	Grube	Materialetagnin gsgрубе	Ældre Jernalder				
60	Udgår		Udateret				
61	Grube	Koge-/ildgrube	Ældre Jernalder				
62	Grube	Koge-/ildgrube	Ældre Jernalder				
63	Grube	Koge-/ildgrube	Ældre Jernalder				
64	Grube	Koge-/ildgrube	Ældre Jernalder				
65	Grube	Koge-/ildgrube	Ældre Jernalder				
66	Grube	Koge-/ildgrube	Ældre Jernalder				
67	Stolpehul	Stolpehul	Ældre Jernalder				
68	Stolpehul	Stolpehul	Ældre Jernalder				
69	Udgår		Udateret				
70	Grube	Koge-/ildgrube	Ældre Jernalder				
71	Grube	Materialetagnin	Ældre				

		gsgrube	Jernalder				
72	Grube	Materialetagnin gsgrube	Ældre Jernalder				
73	Grube	Koge-/ildgrube	Ældre Jernalder				
74	Grube	Koge-/ildgrube	Ældre Jernalder				
75	Grube	Materialetagnin gsgrube	Ældre Jernalder				
76	Stolpehul	Stolpehul	Ældre Jernalder				
77	Grube	Koge-/ildgrube	Ældre Jernalder				
78	Grube	Koge-/ildgrube	Ældre Jernalder				
79	Grube	Koge-/ildgrube	Ældre Jernalder				
80	Naturfænomen		Udateret				
81	Grube	Materialetagnin gsgrube	Ældre Jernalder				
82	Stolpehul	Stolpehul	Ældre Jernalder				
83	Udgår		Udateret				
84	Udgår		Udateret				
85	Grube	Materialetagnin gsgrube	Ældre Jernalder				
86	Grube	Materialetagnin gsgrube	Ældre Jernalder				
87	Grube	Koge-/ildgrube	Ældre Jernalder				
88	Udgår		Udateret				
89	Grube	Materialetagnin gsgrube	Yngre Stenalder				
90	Grube	Koge-/ildgrube	Oldtid				
91	Grube	Materialetagnin gsgrube	Yngre Stenalder				
92	Grube	Koge-/ildgrube	Oldtid				
93	Grube	Koge-/ildgrube	Oldtid				
94	Grube	Koge-/ildgrube	Oldtid				
95	Grube	Koge-/ildgrube	Oldtid				
96	Udgår		Udateret				
99	Stolpehul	Stolpehul	Yngre Stenalder				
100	Grube	Grube	Yngre Stenalder				
103	Kulturlag	Kulturlag	Ældre Jernalder				
104	Kulturlag	Kulturlag	Ældre Jernalder				
105	Stolpehul	Stolpehul	Yngre Stenalder				
106	Stolpehul	Stolpehul	Nyere tid (1661 -)				
107	Stolpehul	Stolpehul	Yngre Stenalder				
109	Stolpehul	Stolpehul	Yngre Stenalder				
114	Grube	Grube	Yngre				

			Stenalder				
116	Grube	Grube	Yngre Stenalder				
117	Udgår		Udateret				
118	Udgår		Udateret				
119	Udgår		Udateret				
120	Grube	Koge-/ildgrube	Oldtid				
121	Stolpehul	Stolpehul	Yngre Stenalder				
122	Stolpehul	Stolpehul	Yngre Stenalder				
125	Udgår		Udateret				
126	Udgår		Udateret				
127	Grube	Koge-/ildgrube	Oldtid				
128	Udgår		Udateret				
129	Grube	Materialetagnin gsgрубе	Yngre Stenalder				
130	Grube	Materialetagnin gsgрубе	Yngre Stenalder				
131	Grube	Materialetagnin gsgрубе	Yngre Stenalder				
132	Grube	Materialetagnin gsgрубе	Yngre Stenalder				
133	Grube	Materialetagnin gsgрубе	Yngre Stenalder				
134	Grube	Materialetagnin gsgрубе	Yngre Stenalder				
135	Udgår		Udateret				
136	Udgår		Udateret				
137	Udgår		Udateret				
138	Grube	Materialetagnin gsgрубе	Yngre Stenalder				
139	Udgår		Udateret				
140	Udgår		Udateret				
141	Udgår		Udateret				
142	Udgår		Udateret				
143	Grube	Koge-/ildgrube	Oldtid				
144	Udgår		Udateret				
145	Grube	Koge-/ildgrube	Oldtid				
148	Stolpehul	Stolpehul	Oldtid				
153	Grube	Grube	Oldtid				
155	Stolpehul	Stolpehul	Oldtid				
157	Naturfænomen	Naturfænomen	Udateret				
158	Naturfænomen	Naturfænomen	Udateret				
159	Udgår		Udateret				
160	Udgår		Udateret				
161	Udgår		Udateret				
162	Udgår		Udateret				
163	Udgår		Udateret				
164	Udgår		Udateret				
165	Ikke tolkbart		Nyere tid (1661 -)				
166	Udgår		Udateret				
167	Udgår		Udateret				
168	Udgår		Udateret				
169	Udgår		Udateret				
170	Udgår		Udateret				

171	Udgår		Udateret				
172	Udgår		Udateret				
173	Udgår		Udateret				
174	Grube	Koge-/ildgrube	Oldtid				
175	Udgår		Udateret				
176	Udgår		Udateret				
177	Udgår		Udateret				
178	Grube	Grube	Oldtid				
179	Udgår		Udateret				
180	Udgår		Udateret				
181	Udgår		Udateret				
182	Udgår		Udateret				
183	Udgår		Udateret				
184	Udgår		Udateret				
185	Udgår		Udateret				
186	Udgår		Udateret				
187	Grube	Koge-/ildgrube	Oldtid				
188	Grube	Koge-/ildgrube	Oldtid				
189	Grube	Koge-/ildgrube	Oldtid				
190	Udgår		Udateret				
191	Udgår		Udateret				
192	Udgår		Udateret				
193	Udgår		Udateret				
194	Grube	Koge-/ildgrube	Oldtid				
195	Grube	Koge-/ildgrube	Oldtid				
196	Stolpehul	Stolpehul	Nyere tid (1661 -)				
197	Udgår		Udateret				
198	Udgår		Udateret				
199	Udgår		Udateret				
200	Udgår		Udateret				
201	Udgår		Udateret				
202	Udgår		Udateret				
203	Grube	Koge-/ildgrube	Oldtid				
204	Udgår		Udateret				
205	Udgår		Udateret				
206	Udgår		Udateret				
207	Udgår		Udateret				
208	Udgår		Udateret				
209	Udgår		Udateret				
210	Grube	Koge-/ildgrube	Oldtid				
211	Udgår		Udateret				
212	Grube	Materialetagnin gsgrube	Oldtid				
213	Udgår		Udateret				
214	Grube	Koge-/ildgrube	Oldtid				
215	Grube	Koge-/ildgrube	Oldtid				
216	Grube	Koge-/ildgrube	Oldtid				
217	Grube	Koge-/ildgrube	Oldtid				
218	Udgår		Udateret				
219	Udgår		Udateret				
220	Grube	Koge-/ildgrube	Oldtid				
221	Udgår		Udateret				
222	Grube	Koge-/ildgrube	Oldtid				
223	Grube	Materialetagnin gsgrube	Oldtid				
224	Grube	Koge-/ildgrube	Oldtid				

225	Grube	Koge-/ildgrube	Oldtid				
226	Grube	Koge-/ildgrube	Oldtid				
227	Udgår		Udateret				
228	Udgår		Udateret				
229	Udgår		Udateret				
230	Stolpehul	Stolpehul	Oldtid				
231	Udgår		Udateret				
232	Stolpehul	Stolpehul	Oldtid				
234	Stolpehul	Stolpehul	Oldtid				
235	Udgår		Udateret				
236	Grube	Grube	Oldtid				
237	Stolpehul	Stolpehul	Oldtid				
238	Stolpehul	Stolpehul	Oldtid				
239	Udgår		Udateret				
240	Udgår		Udateret				
241	Grube	Grube	Oldtid				
242	Udgår		Udateret				
243	Stolpehul	Stolpehul	Oldtid				
244	Udgår		Udateret				
246	Stolpehul	Stolpehul	Oldtid				
247	Stolpehul	Stolpehul	Oldtid				
250	Stolpehul	Stolpehul	Oldtid				
251	Stolpehul	Stolpehul	Oldtid				
253	Stolpehul	Stolpehul	Oldtid				
255	Grube	Grube	Oldtid				
261	Stolpehul	Stolpehul	Oldtid				
263	Grube	Grube	Oldtid				
266	Stolpehul	Stolpehul	Oldtid				
267	Stolpehul	Stolpehul	Oldtid				
269	Stolpehul	Stolpehul	Oldtid				
270	Udgår		Udateret				
273	Grube	Grube	Oldtid				
276	Udgår		Udateret				
283	Udgår		Udateret				
285	Udgår		Udateret				
306	Udgår		Udateret				
307	Udgår		Udateret				
308	Udgår		Udateret				
315	Udgår		Udateret				
316	Udgår		Udateret				
328	Udgår		Udateret				
329	Udgår		Udateret				
351	Udgår		Udateret				
355	Udgår		Udateret				
369	Udgår		Udateret				
370	Udgår		Udateret				
372	Udgår		Udateret				

Anlægsbeskrivelse

Kampagne: 07-04-2008

K1
Udgår, Udgår, Udateret
Hus 1-slettet

Tegninger:

Foto:

Består:

Fund:

4

Udgår, Udateret

Se tegning 22.

Tegninger:

Foto:

Består:

Fund:

5

Grube, Materialetagningsgrube, Ældre Jernalder

Lys gråbrun med trækulnistre, sandet

Tegninger:

Foto:

Består:

Fund:

7

Grube, Koge-/ildgrube, Ældre Jernalder

Sortgrå med brændte sten og trækul, sandet.

Tegninger:

Foto:

Består:

Fund:

8

Stolpehul, Stolpehul, Ældre Jernalder

Se tegning 22.

Tegninger:

Foto:

Består:

Fund:

9

Grube, Koge-/ildgrube, Ældre Jernalder

Sortgrå med brændte sten og trækul, sandet

Tegninger:

Foto:

Består:

Fund:

10

Grube, Koge-/ildgrube, Ældre Jernalder

Sort grå med brændte sten og trækul. Bund af anlæg.

Tegninger:

Foto:

Består:

Fund:

11

Grube, Koge-/ildgrube, Ældre Jernalder

Sortgrå med brændte sten og trækul, sandet

Tegninger:

Foto:

Består:

Fund:

12

Grube, Koge-/ildgrube, Ældre Jernalder
Sortgrå med brændte sten og trækul, sandet.

Tegninger:

Foto:

Består:

Fund:

13

Grube, Koge-/ildgrube, Ældre Jernalder
Sortgrå med brændte sten og trækul, sandet

Tegninger:

Foto:

Består:

Fund:

14

Grube, Koge-/ildgrube, Ældre Jernalder
Sortgrå med brændte sten og trækul, sandet.

Tegninger:

Foto:

Består:

Fund:

15

Grube, Materialetagningsgrube, Ældre Jernalder
Mørk gråbrun med trækulsnistre, sandet.

Tegninger:

Foto:

Består:

Fund:

19

Grube, Materialetagningsgrube, Ældre Jernalder
Mørk gråbrun med trækulsnistre, sandet

Tegninger:

Foto:

Består:

Fund:

20

Grube, Materialetagningsgrube, Ældre Jernalder
Mørk gråbrun med trækulsnistre, sandet

Tegninger:

Foto:

Består:

Fund:

21

Grube, Materialetagningsgrube, Ældre Jernalder
Mørk gråbrun med trækulsnistre, sandet

Tegninger:

Foto:

Består:

Fund:

22

Grube, Materialetagningsgrube, Ældre Jernalder
Mørk grebrun med trækulsnistre, sandet
Tegninger:
Foto:
Består:
Fund:

27

Grube, Koge-/ildgrube, Ældre Jernalder
Sortgrå med brændte sten og trækul, sandet
Tegninger:
Foto:
Består:
Fund:

28

Grube, Koge-/ildgrube, Ældre Jernalder
Sortgrå med brændte sten og trækul, sandet
Tegninger:
Foto:
Består:
Fund:

29

Stolpehul, Stolpehul, Ældre Jernalder
Se tegning 22.
Tegninger:
Foto:
Består:
Fund:

30

Grube, Koge-/ildgrube, Ældre Jernalder
Sortgrå med brændte sten og trækul, sandet
Tegninger:
Foto:
Består:
Fund:

31

Grube, Koge-/ildgrube, Ældre Jernalder
Sortgrå med brændte sten og trækul, sandet
Tegninger:
Foto:
Består:
Fund:

32

Grube, Materialetagningsgrube, Ældre Jernalder
Mørk gråbrun med trækulsnistre, sandet
Tegninger:
Foto:
Består:
Fund:

35

Grube, Koge-/ildgrube, Ældre Jernalder
Sortgrå med brændte sten og trækul, sandet
Tegninger:

Foto:
Består:
Fund:

36

Grube, Koge-/ildgrube, Ældre Jernalder
Sortgrå med brændte sten og trækul, sandet
Tegninger:
Foto:
Består:
Fund:

38

Grube, Materialetagningsgrube, Ældre Jernalder
Mørk gråbrun med trækulnistre, sandet
Tegninger:
Foto:
Består:
Fund:

40

Grube, Koge-/ildgrube, Ældre Jernalder
Sortgrå med brændte sten og trækul, sandet
Tegninger:
Foto:
Består:
Fund:

41

Grube, Koge-/ildgrube, Ældre Jernalder
Sortgrå med brændte sten og trækul, sandet
Tegninger:
Foto:
Består:
Fund:

42

Grube, Koge-/ildgrube, Ældre Jernalder
Sortgrå med brændte sten og trækul, sandet
Tegninger:
Foto:
Består:
Fund:

43

Grube, Koge-/ildgrube, Ældre Jernalder
Sortgrå med brændte sten og trækul, sandet
Tegninger:
Foto:
Består:
Fund:

45

Grube, Koge-/ildgrube, Ældre Jernalder
Sortgrå med brændte sten og trækul, sandet
Tegninger:
Foto:
Består:
Fund:

47

Grube, Materialetagningsgrube, Ældre Jernalder

Mørk gråbrun med trækulsnistre, sandet

Tegninger:

Foto:

Består:

Fund:

48

Grube, Koge-/ildgrube, Ældre Jernalder

Sortgrå med brændte sten og trækul, sandet

Tegninger:

Foto:

Består:

Fund:

49

Grube, Koge-/ildgrube, Ældre Jernalder

Sortgrå med brændte sten og trækul, sandet

Tegninger:

Foto:

Består:

Fund:

51

Grube, Koge-/ildgrube, Ældre Jernalder

Sortgrå med brændte sten og trækul, sandet

Tegninger:

Foto:

Består:

Fund:

52

Grube, Koge-/ildgrube, Ældre Jernalder

Sortgrå med brændte sten og trækul, sandet

Tegninger:

Foto:

Består:

Fund:

54

Stolpehul, Stolpehul, Ældre Jernalder

Se tegning 21

Tegninger:

Foto:

Består:

Fund:

55

Grube, Materialetagningsgrube, Ældre Jernalder

Se tegning 21

Tegninger:

Foto:

Består:

Fund:

56

Stolpehul, Stolpehul, Ældre Jernalder

Se tegning 21

Tegninger:

Foto:

Består:

Fund:

58

Grube, Koge-/ildgrube, Ældre Jernalder

Sortgrå med brændte sten og trækul, sandet

Tegninger:

Foto:

Består:

Fund:

59

Grube, Materialetagningsgrube, Ældre Jernalder

Mørk gråbrun med trækulsnistre, sandet

Tegninger:

Foto:

Består:

Fund:

61

Grube, Koge-/ildgrube, Ældre Jernalder

Sortgrå med brændte sten og trækul, sandet

Tegninger:

Foto:

Består:

Fund:

62

Grube, Koge-/ildgrube, Ældre Jernalder

Sortgrå med brændte sten og trækul, sandet

Tegninger:

Foto:

Består:

Fund:

63

Grube, Koge-/ildgrube, Ældre Jernalder

Sortgrå med brændte sten og trækul, sandet

Tegninger:

Foto:

Består:

Fund:

64

Grube, Koge-/ildgrube, Ældre Jernalder

Sortgrå med brændte sten og trækul, sandet

Tegninger:

Foto:

Består:

Fund:

65

Grube, Koge-/ildgrube, Ældre Jernalder

Sortgrå med brændte sten og trækul, sandet

Tegninger:

Foto:

Består:

Fund:

66

Grube, Koge-/ildgrube, Ældre Jernalder

Sortgrå med brændte sten og trækul, sandet

Tegninger:

Foto:

Består:

Fund:

67

Stolpehul, Stolpehul, Ældre Jernalder

Se tegning 20

Tegninger:

Foto:

Består:

Fund:

70

Grube, Koge-/ildgrube, Ældre Jernalder

Sortgrå med brændte sten og trækul, sandet

Tegninger:

Foto:

Består:

Fund:

71

Grube, Materialetagningsgrube, Ældre Jernalder

Mørk gråbrun med trækulsnistre, sandet

Tegninger:

Foto:

Består:

Fund:

72

Grube, Materialetagningsgrube, Ældre Jernalder

Mørk gråbrun med trækulsnistre, sandet

Tegninger:

Foto:

Består:

Fund:

73

Grube, Koge-/ildgrube, Ældre Jernalder

Sortgrå med brændte ben og trækul, sandet

Tegninger:

Foto:

Består:

Fund:

74

Grube, Koge-/ildgrube, Ældre Jernalder

Sortgrå med brændte sten og trækul

Tegninger:

Foto:

Består:

Fund:

75

Grube, Materialetagningsgrube, Ældre Jernalder

Mørk gråbrun med trækulsnistre

Tegninger:

Foto:

Består:

Fund:

76

Stolpehul, Stolpehul, Ældre Jernalder

Se tegning 20

Tegninger:

Foto:

Består:

Fund:

77

Grube, Koge-/ildgrube, Ældre Jernalder

Sortgrå med brændte sten og trækul

Tegninger:

Foto:

Består:

Fund:

78

Grube, Koge-/ildgrube, Ældre Jernalder

Sortgrå med brændte sten og trækul, sandet

Tegninger:

Foto:

Består:

Fund:

79

Grube, Koge-/ildgrube, Ældre Jernalder

Sortgrå med brændte sten og trækul, sandet

Tegninger:

Foto:

Består:

Fund:

81

Grube, Materialetagningsgrube, Ældre Jernalder

Mørk gråbrun med trækulsnistre

Tegninger:

Foto:

Består:

Fund:

82

Stolpehul, Stolpehul, Ældre Jernalder

Se tegning 20

Tegninger:

Foto:

Består:

Fund:

85

Grube, Materialetagningsgrube, Ældre Jernalder

Mørk gråbrun med trækulsnistre, sandet

Tegninger:

Foto:

Består:

Fund:

86

Grube, Materialetagningsgrube, Ældre Jernalder

Mørk gråbrun med trækulsnistre

Tegninger:

Foto:

Består:

Fund:

87

Grube, Koge-/ildgrube, Ældre Jernalder

Sortgrå med brændte sten og trækulsnistre, sandet

Tegninger:

Foto:

Består:

Fund:

89

Grube, Materialetagningsgrube, Yngre Stenalder

Lys brungrå med trækulsnistre, sandet let leret

Tegninger:

Foto:

Består:

Fund:

90

Grube, Koge-/ildgrube, Oldtid

Sortgrå med brændte sten og trækul, sandet let leret

Tegninger:

Foto:

Består:

Fund:

91

Grube, Materialetagningsgrube, Yngre Stenalder

Lys brungrå med trækulsnistre, sandet let leret

Tegninger:

Foto:

Består:

Fund:

92

Grube, Koge-/ildgrube, Oldtid

Sortgrå med brændte sten og trækul

Tegninger:

Foto:

Består:

Fund:

93

Grube, Koge-/ildgrube, Oldtid

Sortgrå med brændte sten og trækul, sandet let leret

Tegninger:

Foto:

Består:

Fund:

94

Grube, Koge-/ildgrube, Oldtid

Sortgrå med brændte sten og trækul, sandet let leret

Tegninger:

Foto:

Består:

Fund:

95

Grube, Koge-/ildgrube, Oldtid

Sortgrå med brændte sten og trækul sandet let leret

Tegninger:

Foto:

Består:

Fund:

105

Stolpehul, Stolpehul, Yngre Stenalder

Se tegning 20

Tegninger:

Foto:

Består:

Fund:

109

Stolpehul, Stolpehul, Yngre Stenalder

Muligvis samme anlæg som A1001.

Tegninger:

Foto:

Består:

Fund:

120

Grube, Koge-/ildgrube, Oldtid

Sortgrå med brændte sten og trækul, sandet let leret

Tegninger:

Foto:

Består:

Fund:

127

Grube, Koge-/ildgrube, Oldtid

Sortgrå med brændte sten og trækul, sandet let leret

Tegninger:

Foto:

Består:

Fund:

129

Grube, Materialetagningsgrube, Yngre Stenalder

Lys brungrå med trækulsnistre, sandet let leret

Tegninger:

Foto:

Består:

Fund:

130

Grube, Materialetagningsgrube, Yngre Stenalder
Lys brungrå med trækulsnistre, sandet let leret
Tegninger:
Foto:
Består:
Fund:

131
Grube, Materialetagningsgrube, Yngre Stenalder
Lys brungrå med trækulsnistre, sandet let leret
Tegninger:
Foto:
Består:
Fund:

132
Grube, Materialetagningsgrube, Yngre Stenalder
Lys brungrå med trækulsnistre, sandet let leret
Tegninger:
Foto:
Består:
Fund:

133
Grube, Materialetagningsgrube, Yngre Stenalder
Lys brungrå med trækulsnistre, sandet let leret
Tegninger:
Foto:
Består:
Fund:

134
Grube, Materialetagningsgrube, Yngre Stenalder
Lys brungrå med trækulsnistre, sandet let leret
Tegninger:
Foto:
Består:
Fund:

138
Grube, Materialetagningsgrube, Yngre Stenalder
Lys brungrå med trækulsnistre, sandet let leret
Tegninger:
Foto:
Består:
Fund:

148
Stolpehul, Stolpehul, Oldtid
Se tegning 20
Tegninger:
Foto:
Består:
Fund:

174
Grube, Koge-/ildgrube, Oldtid
Sortgrå sandet med trækul og brændte sten
Tegninger:

Foto:
Består:
Fund:

178
Grube, Grube, Oldtid
Mørk gråbrun med trækulsnistre, sandet let leret
Tegninger:

Foto:
Består:
Fund:

187
Grube, Koge-/ildgrube, Oldtid
Sortgrå med trækulsnistre og brændte sten, sandet
Tegninger:

Foto:
Består:
Fund:

188
Grube, Koge-/ildgrube, Oldtid
Sortgrå med trækulsnistre og brændte sten, sandet
Tegninger:

Foto:
Består:
Fund:

189
Grube, Koge-/ildgrube, Oldtid
Sortgrå med trækul og brændte sten, sandet
Tegninger:

Foto:
Består:
Fund:

194
Grube, Koge-/ildgrube, Oldtid
Sortgrå med trækul og brændte sten, sandet
Tegninger:

Foto:
Består:
Fund:

195
Grube, Koge-/ildgrube, Oldtid
Sortgrå med trækul og brændte sten, sandet
Tegninger:

Foto:
Består:
Fund:

203
Grube, Koge-/ildgrube, Oldtid
Sortgrå med trækul og brændte sten
Tegninger:

Foto:
Består:
Fund:

210

Grube, Koge-/ildgrube, Oldtid

Sortgrå med trækul og brændte sten, sandet

Tegninger:

Foto:

Består:

Fund:

212

Grube, Materialetagningsgrube, Oldtid

Gråbrun med trækulsnistre, sandet

Tegninger:

Foto:

Består:

Fund:

214

Grube, Koge-/ildgrube, Oldtid

Sortgeå med trækul og brændte sten, sandet

Tegninger:

Foto:

Består:

Fund:

215

Grube, Koge-/ildgrube, Oldtid

Sortgrå med trækul og brændte sten, sandet

Tegninger:

Foto:

Består:

Fund:

216

Grube, Koge-/ildgrube, Oldtid

Sortgrå med trækul og brændte sten, sandet

Tegninger:

Foto:

Består:

Fund:

217

Grube, Koge-/ildgrube, Oldtid

Sortgrå med trækul og brændte sten, sandet

Tegninger:

Foto:

Består:

Fund:

220

Grube, Koge-/ildgrube, Oldtid

Sortgrå med trækul og brændte sten, sandet

Tegninger:

Foto:

Består:

Fund:

222

Grube, Koge-/ildgrube, Oldtid

Sortgrå med trækul og brændte sten, sandet

Tegninger:

Foto:

Består:

Fund:

223

Grube, Materialetagningsgrube, Oldtid

Mørk gråbrun med trækulsnistre, sandet

Tegninger:

Foto:

Består:

Fund:

224

Grube, Koge-/ildgrube, Oldtid

Sortgrå med trækul, sandet

Tegninger:

Foto:

Består:

Fund:

225

Grube, Koge-/ildgrube, Oldtid

Sortgrå med trækul, sandet

Tegninger:

Foto:

Består:

Fund:

226

Grube, Koge-/ildgrube, Oldtid

Sortgrå med trækul og brændte sten

Tegninger:

Foto:

Består:

Fund:

230

Stolpehul, Stolpehul, Oldtid

Ikke snittet

Tegninger:

Foto:

Består:

Fund:

232

Stolpehul, Stolpehul, Oldtid

Se tegning 21

Tegninger:

Foto:

Består:

Fund:

234

Stolpehul, Stolpehul, Oldtid

se tegning 21

Tegninger:

Foto:

Består:

Fund:

236

Grube, Grube, Oldtid

Ikke snittet

Tegninger:

Foto:

Består:

Fund:

237

Stolpehul, Stolpehul, Oldtid

Ikke snittet

Tegninger:

Foto:

Består:

Fund:

238

Stolpehul, Stolpehul, Oldtid

Ikke snittet

Tegninger:

Foto:

Består:

Fund:

241

Grube, Grube, Oldtid

Ikke snittet

Tegninger:

Foto:

Består:

Fund:

243

Stolpehul, Stolpehul, Oldtid

Se tegning 21

Tegninger:

Foto:

Består:

Fund:

246

Stolpehul, Stolpehul, Oldtid

Ikke snittet

Tegninger:

Foto:

Består:

Fund:

247

Stolpehul, Stolpehul, Oldtid

Ikke snittet

Tegninger:

Foto:

Består:

Fund:

250

Stolpehul, Stolpehul, Oldtid

Se tegning 21

Tegninger:

Foto:

Består:

Fund:

251

Stolpehul, Stolpehul, Oldtid

Ikke snittet

Tegninger:

Foto:

Består:

Fund:

253

Stolpehul, Stolpehul, Oldtid

Se tegning 20

Tegninger:

Foto:

Består:

Fund:

255

Grube, Grube, Oldtid

Ikke snittet

Tegninger:

Foto:

Består:

Fund:

261

Stolpehul, Stolpehul, Oldtid

Ikke snittet

Tegninger:

Foto:

Består:

Fund:

263

Grube, Grube, Oldtid

Ikke snittet

Tegninger:

Foto:

Består:

Fund:

266

Stolpehul, Stolpehul, Oldtid

Ikke snittet

Tegninger:

Foto:

Består:

Fund:

267

Stolpehul, Stolpehul, Oldtid

Ikke snittet

Tegninger:

Foto:

Består:

Fund:

269

Stolpehul, Stolpehul, Oldtid

Ikke snittet

Tegninger:

Foto:

Består:

Fund:

273

Grube, Grube, Oldtid

Ikke snittet

Tegninger:

Foto:

Består:

Fund:

276

Udgår, Udateret

Ikke snittet

Tegninger:

Foto:

Består:

Fund:

Fundliste

X-nr.	Anlæg	Beskrivelse
X1	Løsfund	Flintafslag/skraber
X2	A123	Knogler
X3	A123	Keramik
X4	A123	Flintafslag

Fotoliste

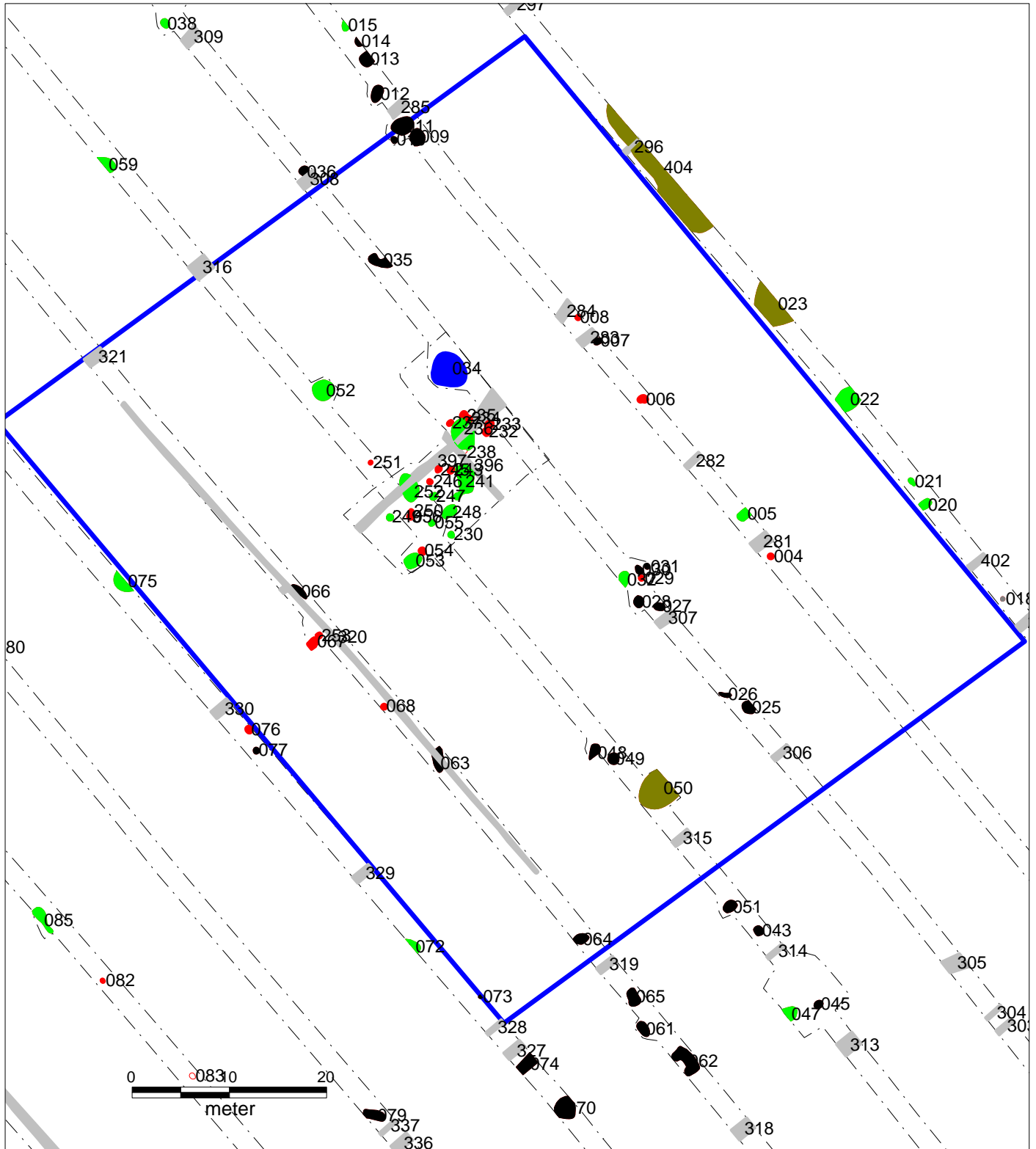
Film nr	Opt	Type	Tekst	Fot	Dato
01177D	1	Digital	Hvor er maskinen i tågen?	KSH	10-04-2008
01177D	2	Digital	Hvor er feltet?	KSH	10-04-2008
01177D	3	Digital	Maskinen tager af	KSH	10-04-2008
01177D	4	Digital	Maskinen tager af	KSh	10-04-2008
01177D	5	Digital	Oversigt over området med søgegrøfter fra SV	KSH	10-04-2008
01177D	6	Digital	Oversigt over området med søgegrøfter fra SV	KSH	10-04-2008
01177D	7	Digital	Maskinen tager af	KSH	10-04-2008
01177D	8	Digital	Oversigt over området med søgegrøfter fra SV	KSH	10-04-2008
01177D	9	Digital	Oversigt over området med søgegrøfter fra SØ	KSH	10-04-2008
01177D	10	Digital	Oversigt over området med søgegrøfter fra SØ	KSH	10-04-2008
01177D	11	Digital	Oversigt over området med søgegrøfter fra S	KSH	10-04-2008
01177D	12	Digital	Oversigt over området med søgegrøfter fra SØ	KSH	10-04-2008
01177D	13	Digital	Oversigt over området med søgegrøfter fra SØ	KSH	10-04-2008
01177D	14	Digital	Maria registrerer brønd (A34)	KSH	16-04-2008

Film nr	Opt	Type	Tekst	Fot	Dato
01177D	15	Digital	Profil af brønd A34 fra V	KSH	17-04-2008
01177D	16	Digital	Profil af brønd A34 fra V	MLB	17-04-2008
01177D	17	Digital	Profil af brønd A34 fra V	MLB	17-04-2008
01177D	18	Digital	Jernalderhus 1 fra V	MLB	17-04-2008
01177D	19	Digital	Jernalderhus 1 fra V	MLB	17-04-2008
01177D	20	Digital	Jernalderhus 1 fra V	MLB	17-04-2008
01177D	21	Digital	Tagbærende stolpe A256 i jernalderhus 1 fra V	MLB	17-04-2008
01177D	22	Digital	Tagbærende stolpe A256 i jernalderhus 1 fra V	MLB	17-04-2008
01177D	23	Digital	Tagbærende stolpe A243 i jernalderhus 1 fra V	MLB	17-04-2008
01177D	24	Digital	Tagbærende stolpe A243 i jernalderhus 1 fra V	MLB	17-04-2008
01177D	25	Digital	Tagbærende stolpe A232 i jernalderhus 1 fra V	MLB	17-04-2008
01177D	26	Digital	Tagbærende stolpe A232 i jernalderhus 1 fra V	MLB	17-04-2008
01177D	27	Digital	Tagbærende stolpe A234 i jernalderhus 1 fra V	MLB	17-04-2008
01177D	28	Digital	Tagbærende stolpe A234 i jernalderhus 1 Fra V	MLB	17-04-2008
01177D	29	Digital	Neolitisk hus set fra SØ	KSH	17-04-2008
01177D	30	Digital	Neolitisk hus set fra S	KSH	17-04-2008
01177D	31	Digital	Tagbærende stolpe A113 i neolitisk hus fra S	KSH	17-04-2008
01177D	32	Digital	Tagbærende stolpe A113 i neolitisk hus fra S	KSH	17-04-2008
01177D	33	Digital	Tagbærende stolpe A111 i neolitisk hus fra SØ	KSH	17-04-2008
01177D	34	Digital	Tagbærende stolpe A111 i neolitisk hus fra SØ	KSH	17-04-2008
01177D	35	Digital	Tagbærende stolpe A110 i neolitisk hus fra SØ	KSH	17-04-2008
01177D	36	Digital	Tagbærende stolpe A110 i neolitisk hus fra SØ	KSH	17-04-2008
01177D	37	Digital	Stolpehul A105 set fra SV	KSH	17-04-2008
01177D	38	Digital	Stolpehul A105 set fra SV	KSH	17-04-2008
01177D	39	Digital	Stolpehul A152 set fra S	KSH	17-04-2008
01177D	40	Digital	Stolpehul A152 set fra S	KSH	17-04-2008
01177D	41	Digital	Stolpehul A147 set fra SØ	KSH	17-04-2008
01177D	42	Digital	Stolpehul A147 set fra SØ	KSH	17-04-2008

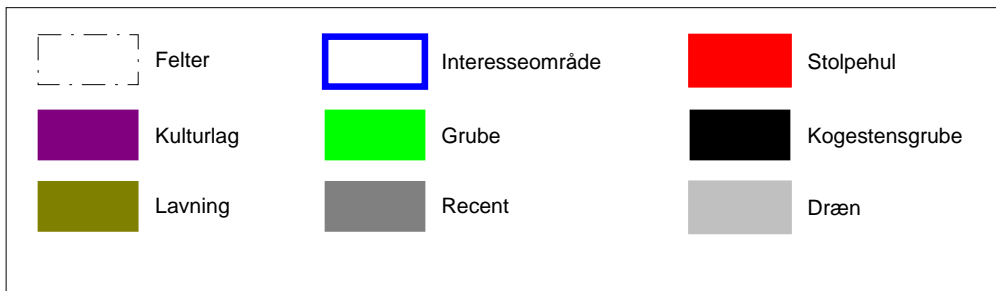
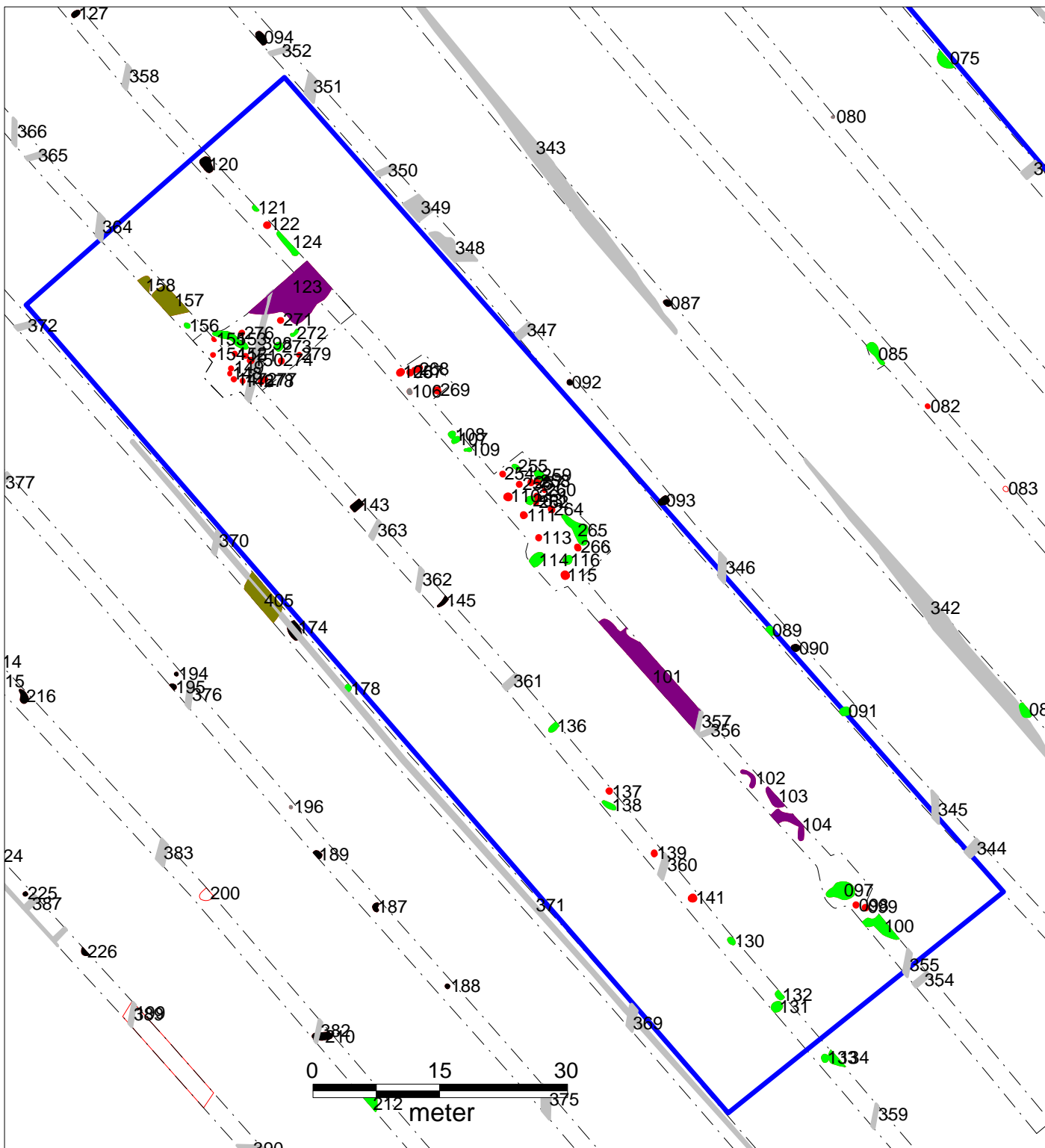
Tegningsliste

Tegningsnummer	Beskrivelse	Målestok	Initialer
1	Flade	1:100	MP
2	Flade	1:100	MP
3	Flade	1:100	MP
4	Flade	1:100	MP
5	Flade	1:100	MP
6	Flade	1:100	MP
7	Flade	1:100	MP
8	Flade	1:100	MP
9	Flade	1:100	MP
10	Flade	1:100	MP
11	Flade	1:100	MP
12	Flade	1:100	MP
13	Flade	1:100	MP
14	Flade	1:100	MP

15	Flade	1:100	MP
16	Flade	1:100	MP
17	Flade	1:100	MP
18	Flade	1:100	MP
19	Flade	1:100	MLB
20	Snit tegninger	1:20	MLB/KSH
21	Snit tegninger	1:20	MLB/KSH
22	Snit tegninger	1:20	MLB/KSH
23	Snit tegninger	1:20	MLB/KSH

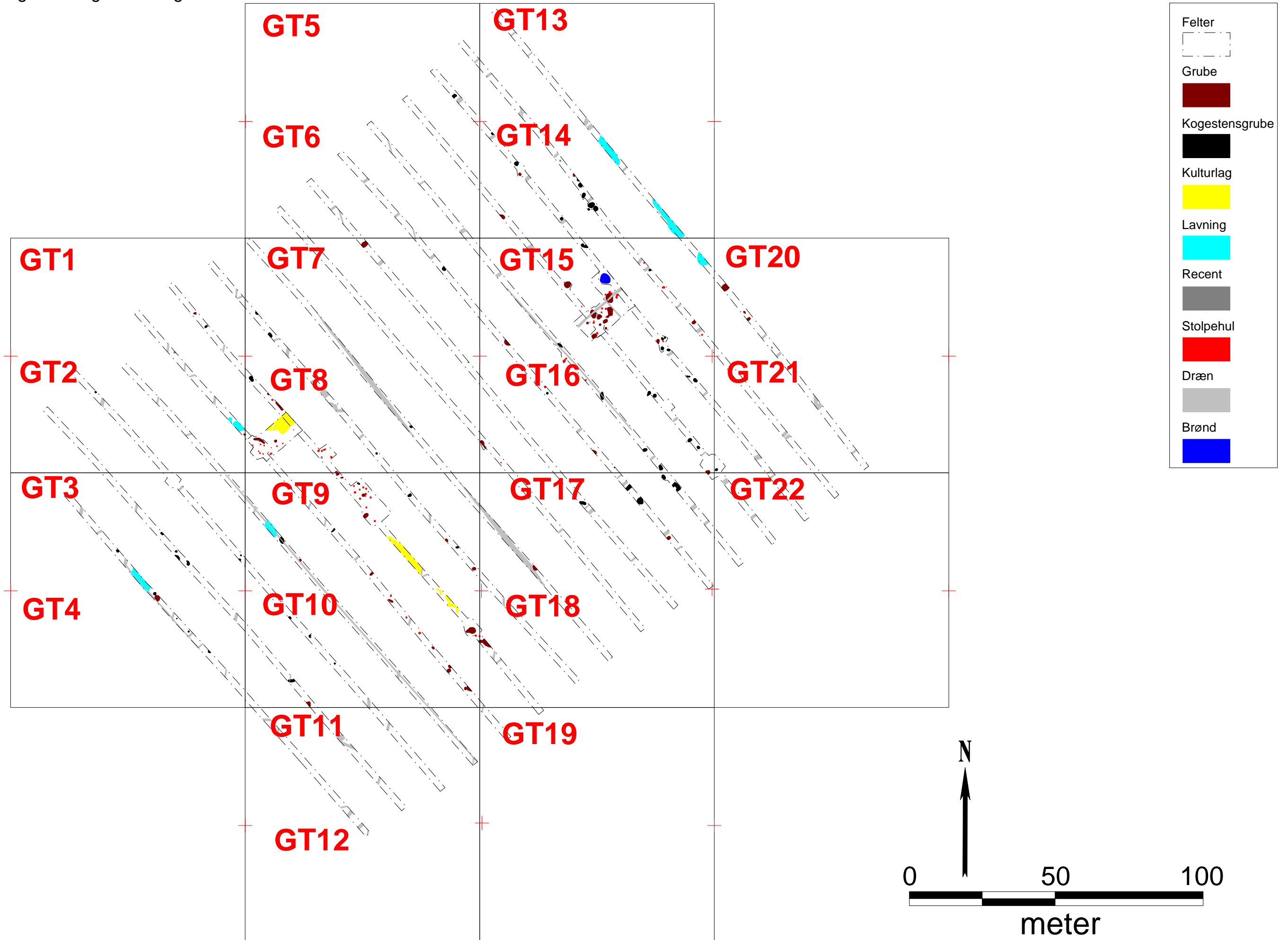


SVM01177-2 Bilag 01. Fordelingen af anlægsspor indenfor interesseområde 1



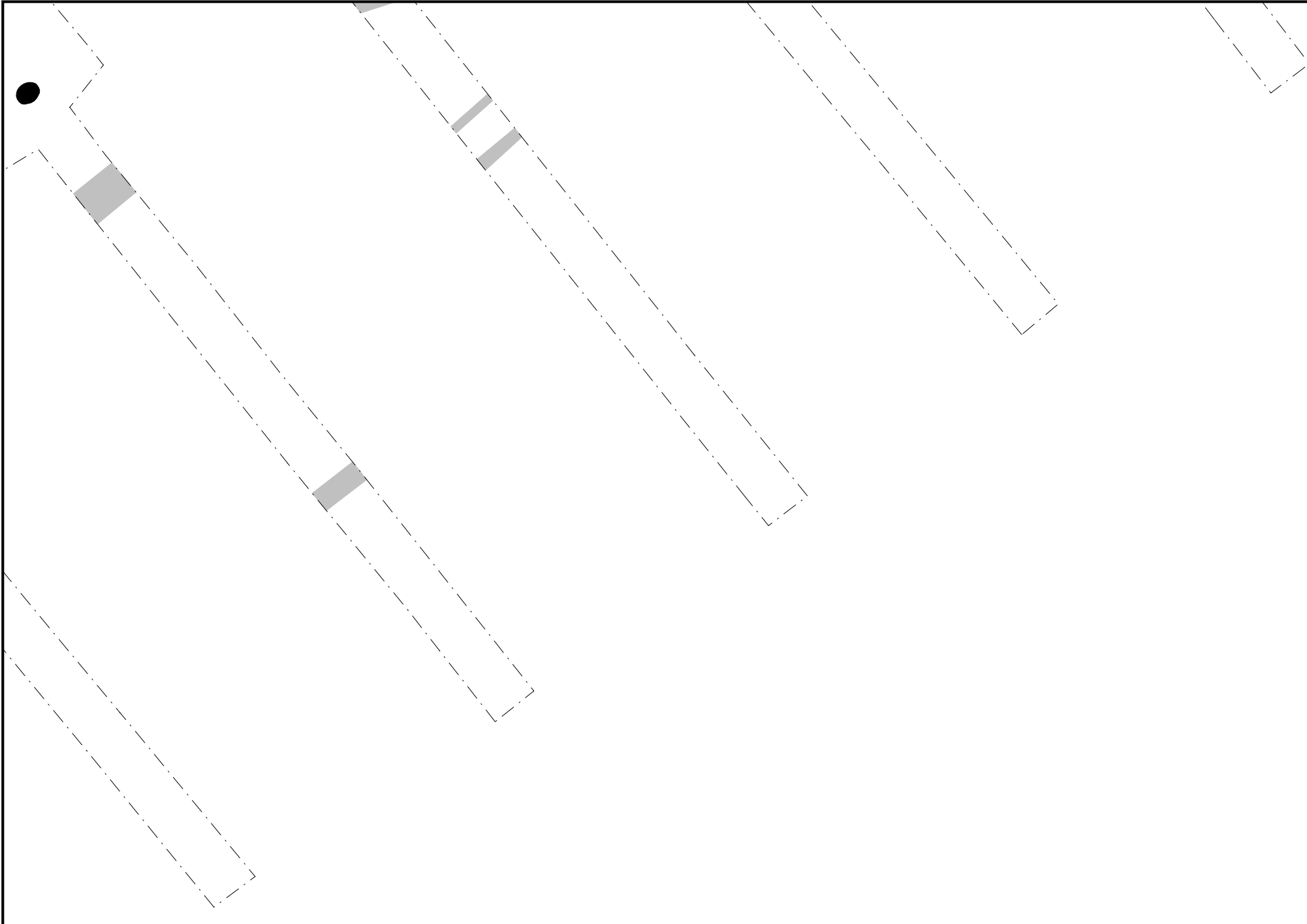
SVM01177-2 Bilag 02. Fordelingen af anlægsspor indenfor interesseområde 2

Tegningsoversigt med tegnforklaring



Y: 6148071

X: 488363



X: 488280

Y: 6148016



Sydvestsjællands Museum



Storgade 17, 4180 Sorø
Tlf. 57834063 Fax.

Kærup Parkvej
GT22

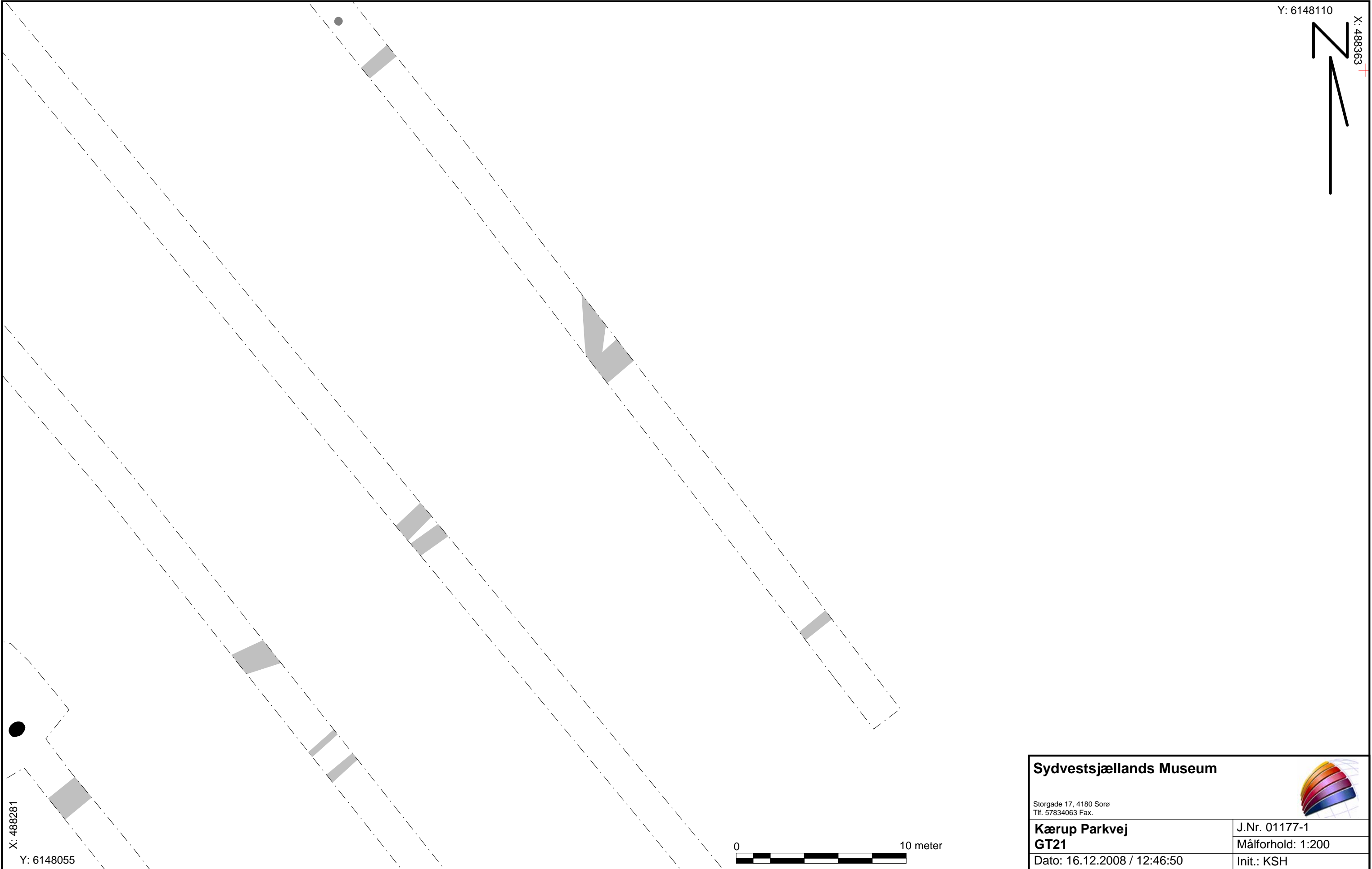
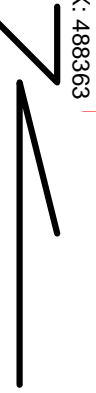
J.Nr. 01177-1
Målforhold: 1:200

Dato: 16.12.2008 / 12:48:03

Init.: KSH

Y: 6148110

X: 488363



X: 488281

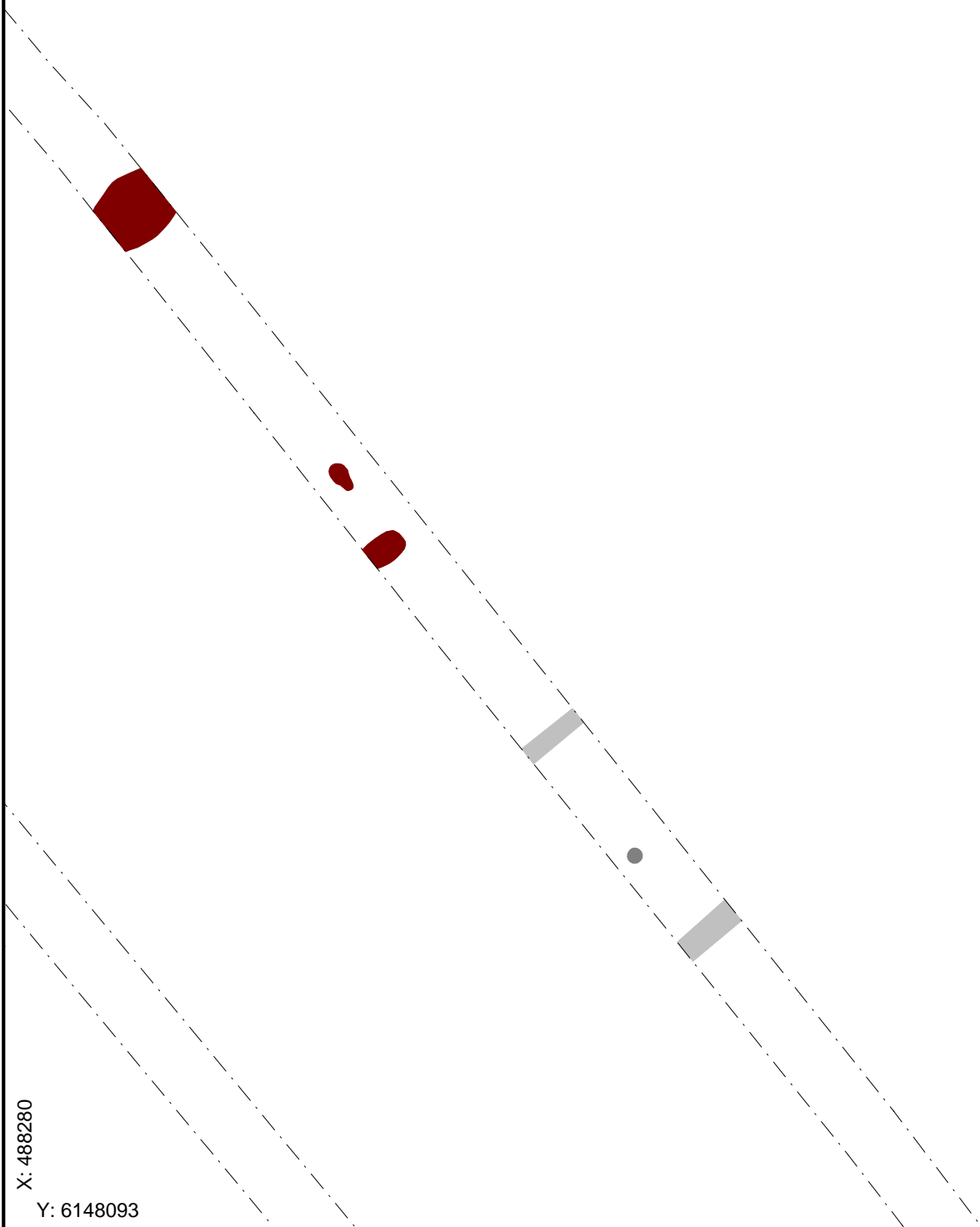
Y: 6148055



Sydvestsjælland Museum		
Storgade 17, 4180 Sorø Tlf. 57834063 Fax.		
Kærup Parkvej	J.Nr. 01177-1	
GT21	Målforhold: 1:200	
Dato: 16.12.2008 / 12:46:50	Init.: KSH	

Y: 6148148

X: 488363



X: 488280


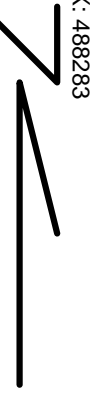
Y: 6148093



Sydvestsjællands Museum	
Storgade 17, 4180 Sorø Tlf. 57834063 Fax.	
Kærup Parkvej	J.Nr. 01177-1
GT20	Målforshold: 1:200
Dato: 16.12.2008 / 12:45:41	Init.: KSH

Y: 6147990

X: 488283



X: 488201


Y: 6147935



Sydvestsjælland Museum		
<small>Storgade 17, 4180 Sorø Tlf. 57834063 Fax.</small>		
Kærup Parkvej	J.Nr. 01177-1	
GT19	Målforshold: 1:200	
Dato: 16.12.2008 / 12:44:07	Init.: KSH	

Y: 6148033

X: 488282



+

•

X: 488200

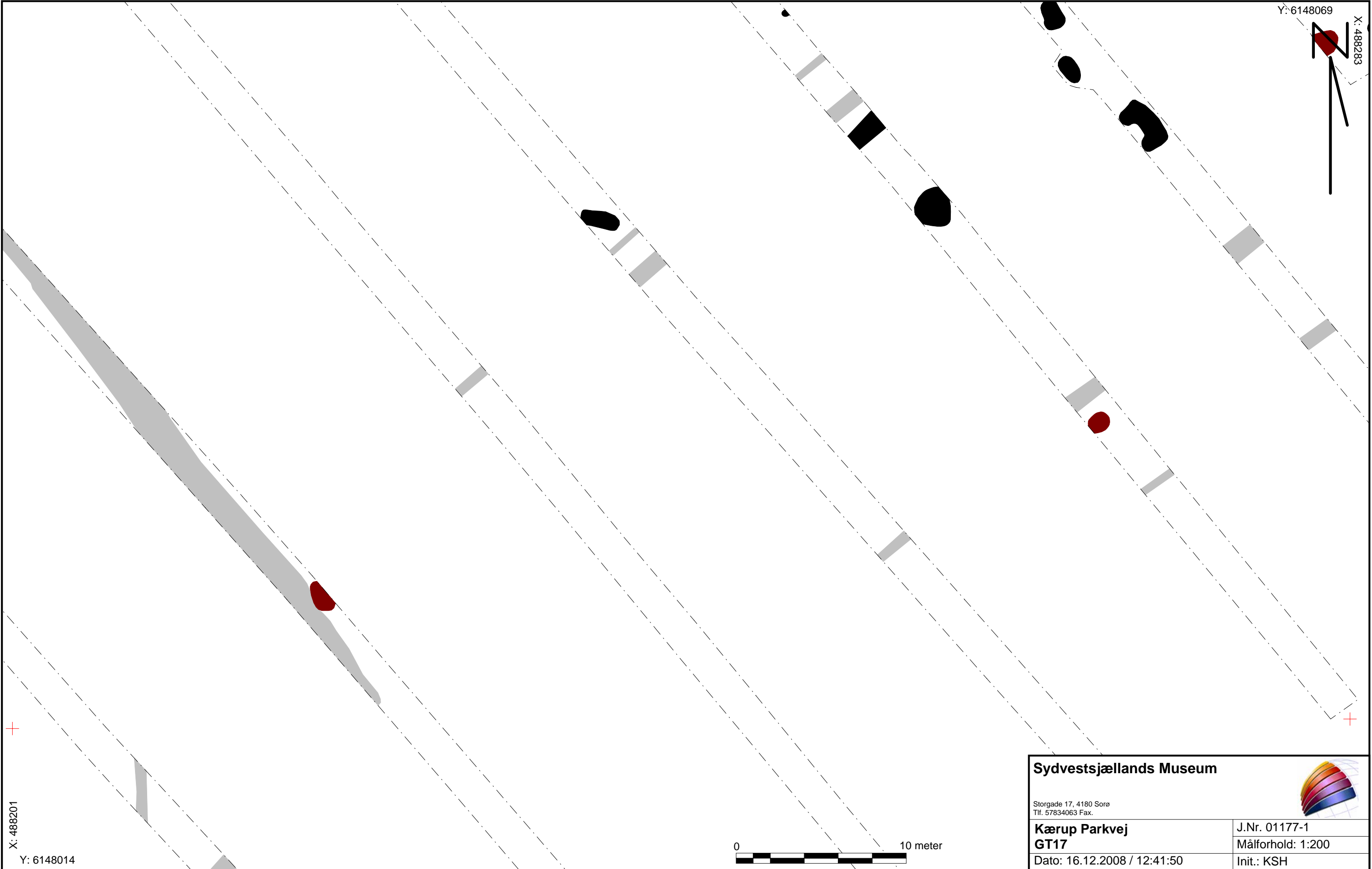
Y: 6147977



Sydvestsjælland Museum	
Storgade 17, 4180 Sorø Tlf. 57834063 Fax.	
Kærup Parkvej	J.Nr. 01177-1
GT18	Målforhold: 1:200
Dato: 16.12.2008 / 12:42:57	Init.: KSH

Y: 6148069


X: 488283



X: 488201

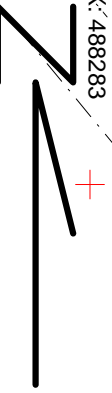
Y: 6148014



Sydvestsjælland Museum		
Storgade 17, 4180 Sorø Tlf. 57834063 Fax.		
Kærup Parkvej	J.Nr. 01177-1	
GT17	Målforhold: 1:200	
Dato: 16.12.2008 / 12:41:50	Init.: KSH	

Y: 6148112

X: 488283



+

+

X: 488200

Y: 6148057



Sydvestsjællands Museum

Storgade 17, 4180 Sorø
Tlf. 57834063 Fax.



Kærup Parkvej
GT16

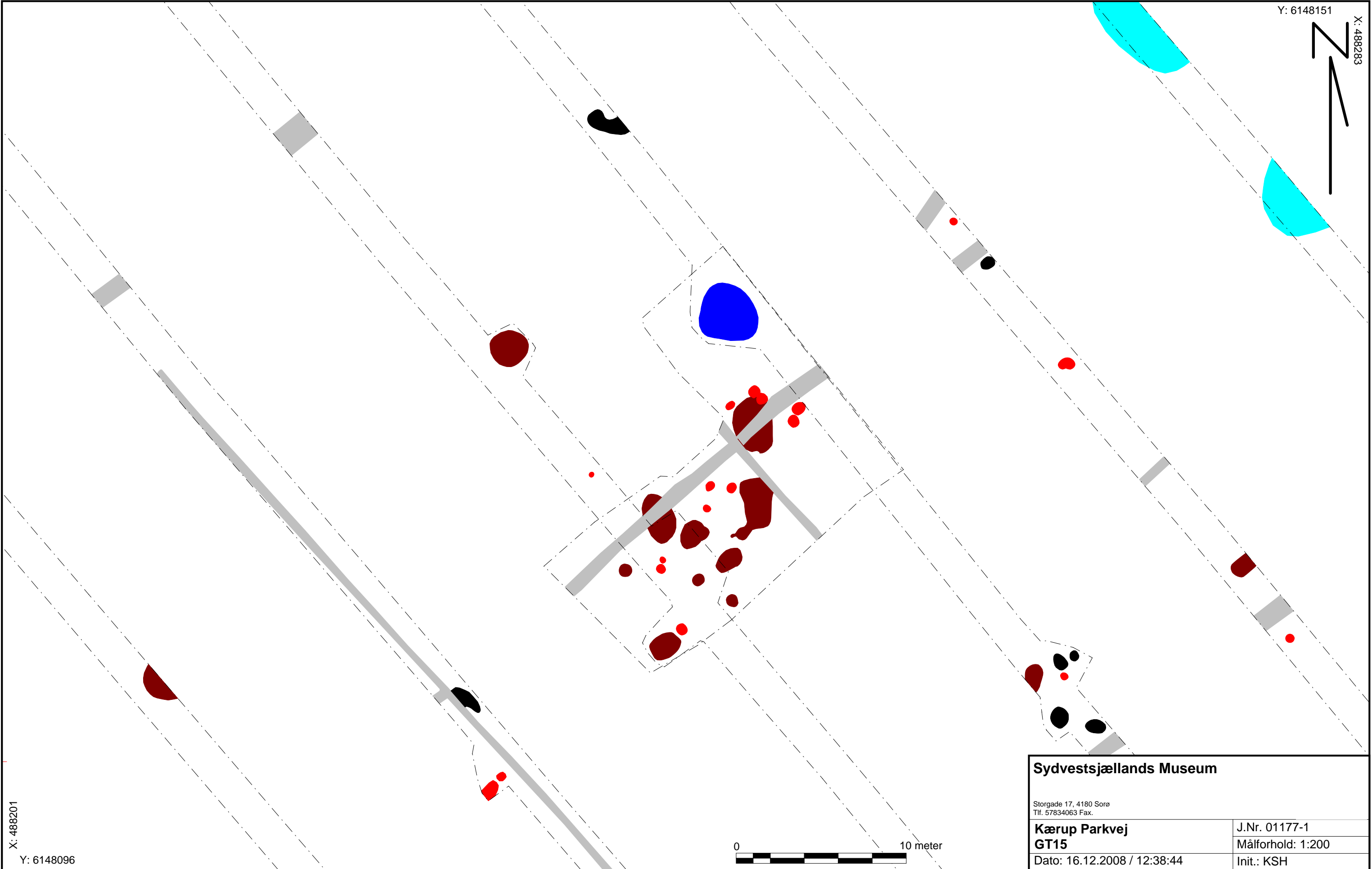
J.Nr. 01177-1
Målforhold: 1:200

Dato: 16.12.2008 / 12:40:32

Init.: KSH

Y: 6148151

X: 488283



X: 488201

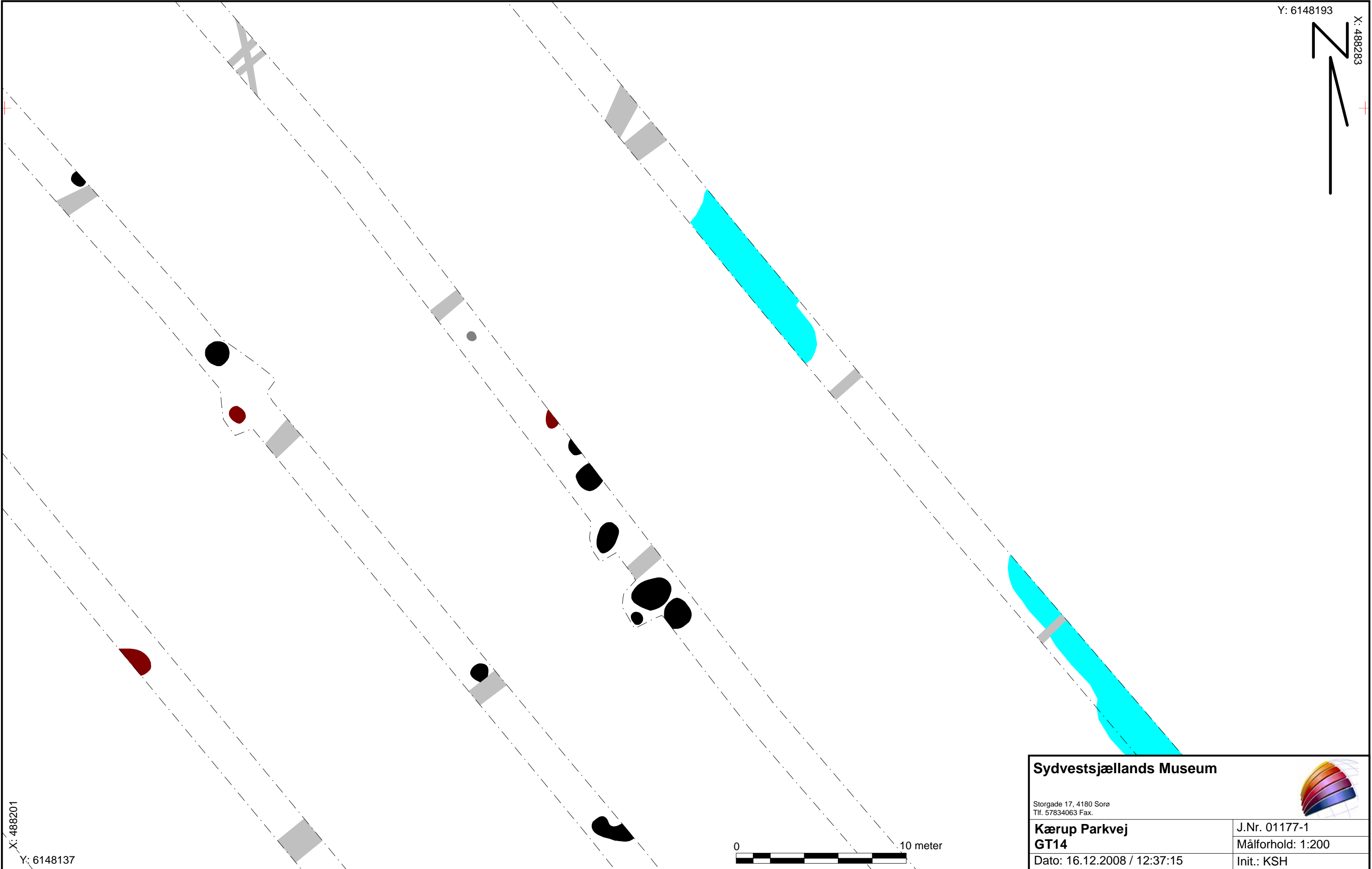
Y: 6148096



Sydvestsjælland Museum	
Storgade 17, 4180 Sorø Tlf. 57834063 Fax.	
Kærup Parkvej	J.Nr. 01177-1
GT15	Målforhold: 1:200
Dato: 16.12.2008 / 12:38:44	Init.: KSH

Y: 6148193

X: 488283



X: 488201

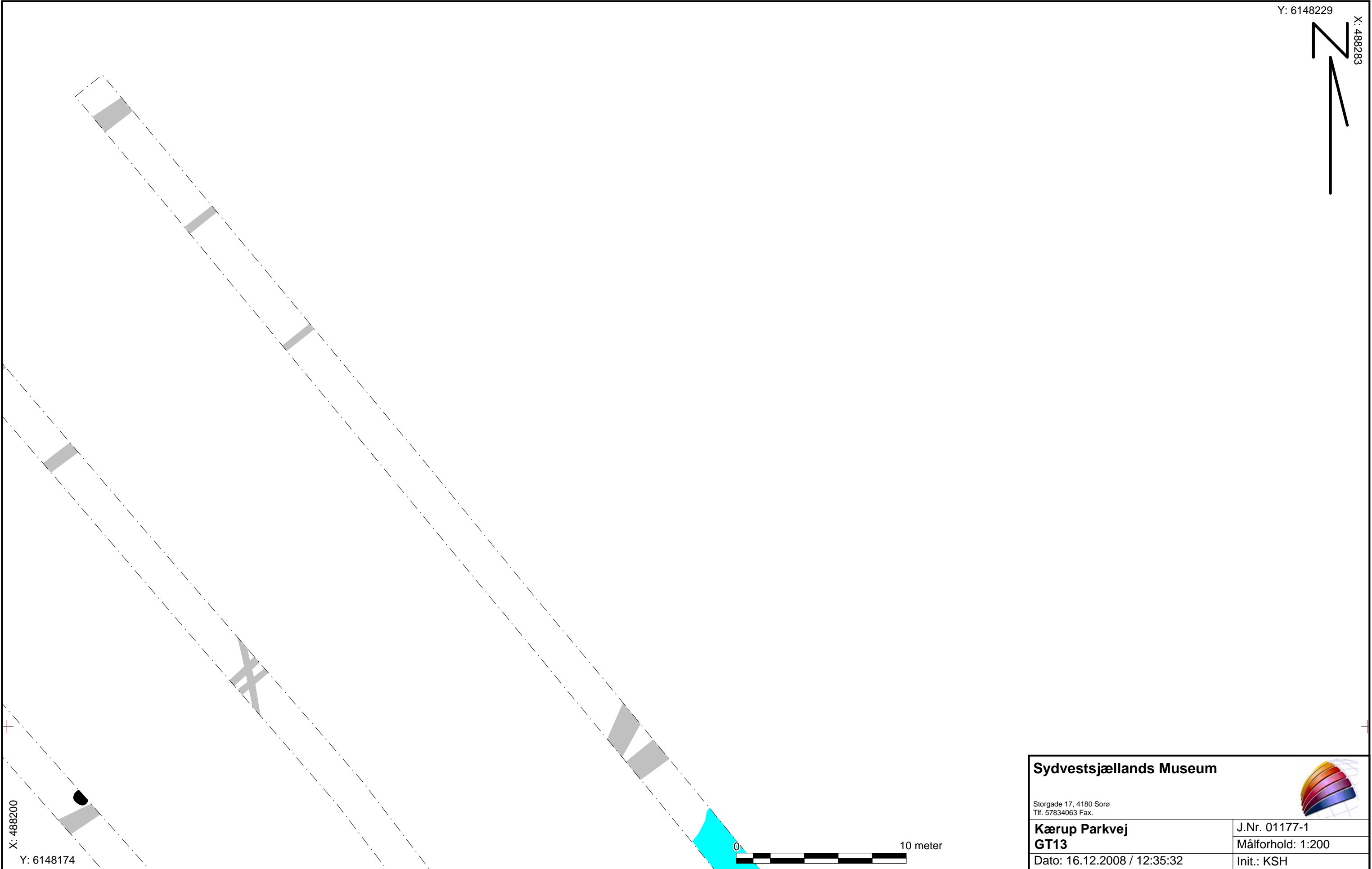
Y: 6148137



Sydvestsjælland Museum		
Storgade 17, 4180 Sorø Tlf. 57834063 Fax.		
Kærup Parkvej	J.Nr. 01177-1	
GT14	Målforhold: 1:200	
Dato: 16.12.2008 / 12:37:15	Init.: KSH	

Y: 6148229

X: 488283



X: 488200

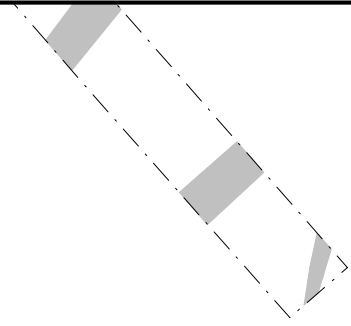
Y: 6148174

0 10 meter

Sydvestsjællands Museum		
<small>Storgade 17, 4180 Sorø Tlf. 57834063 Fax.</small>		
Kærup Parkvej	J.Nr. 01177-1	
GT13	Målforhold: 1:200	
Dato: 16.12.2008 / 12:35:32	Init.: KSH	

Y: 6147951

X: 488203



X: 488121

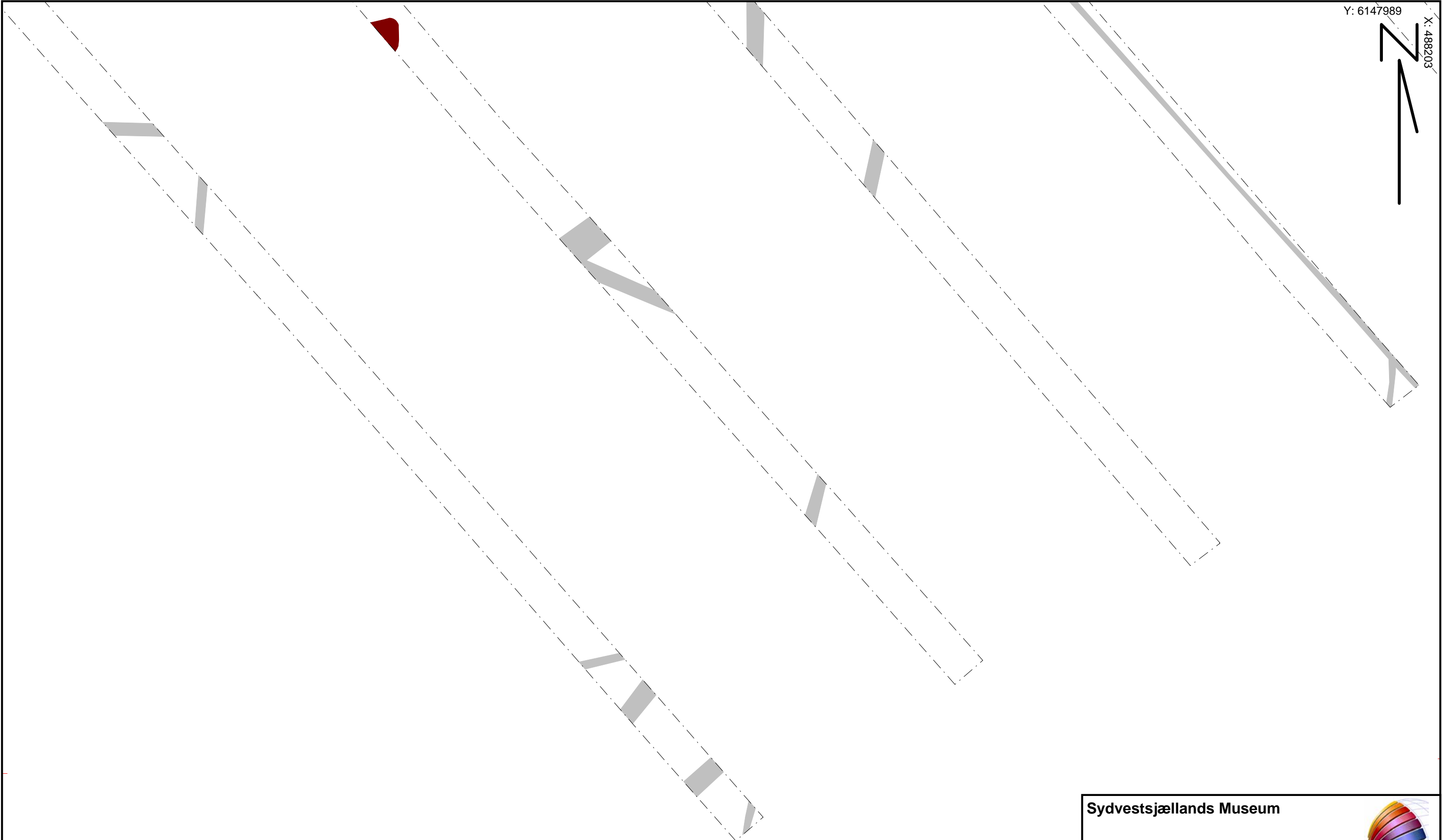
Y: 6147896



Sydvestsjælland Museum		
<small>Storgade 17, 4180 Sorø Tlf. 57834063 Fax.</small>		
Kærup Parkvej	J.Nr. 01177-1	
GT12	Målforshold: 1:200	
Dato: 16.12.2008 / 12:33:41	Init.: KSH	

Y: 6147989

X: 488203



X: 488121

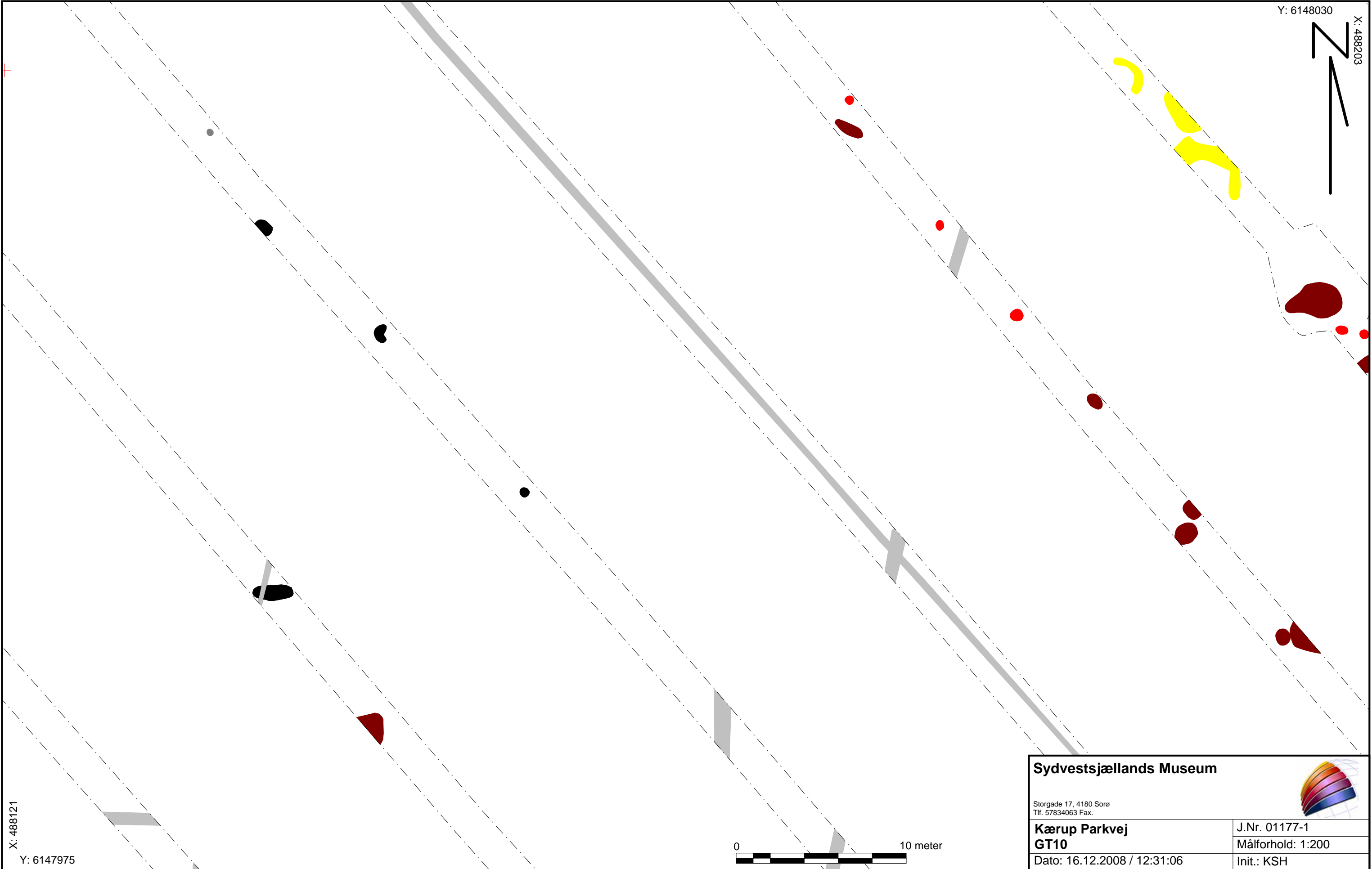
Y: 6147934



Sydvestsjællands Museum		
Storgade 17, 4180 Sorø Tlf. 57834063 Fax.		
Kærup Parkvej	J.Nr. 01177-1	
GT11	Målforshold: 1:200	
Dato: 16.12.2008 / 12:32:06	Init.: KSH	

Y: 6148030

X: 488203



X: 488121

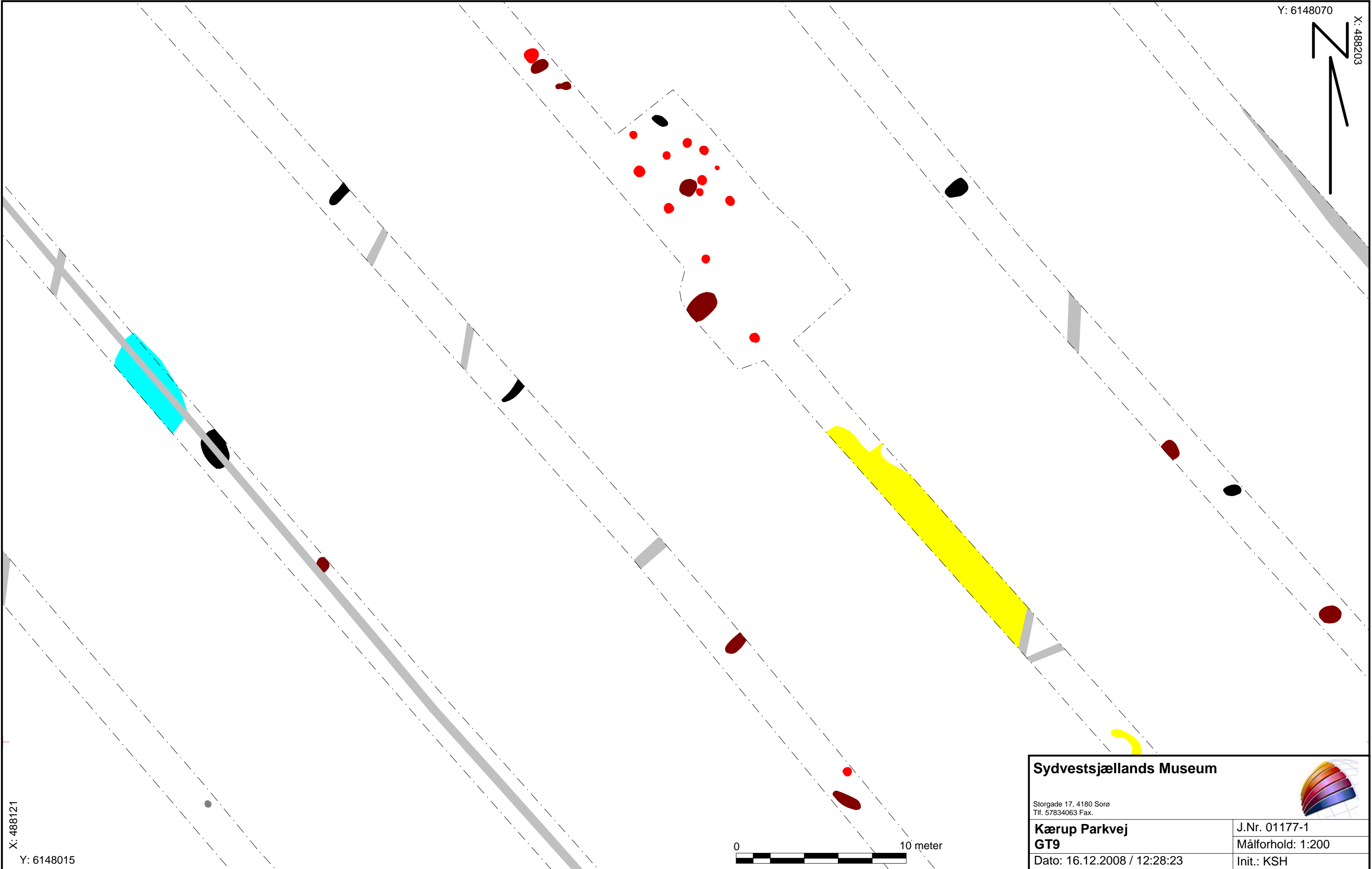
Y: 6147975



Sydvestsjælland Museum		
Storgade 17, 4180 Sorø Tlf. 57834063 Fax.		
Kærup Parkvej		J.Nr. 01177-1
GT10		Målforhold: 1:200
Dato: 16.12.2008 / 12:31:06		Init.: KSH

Y: 6148070

X: 488203



X: 488121

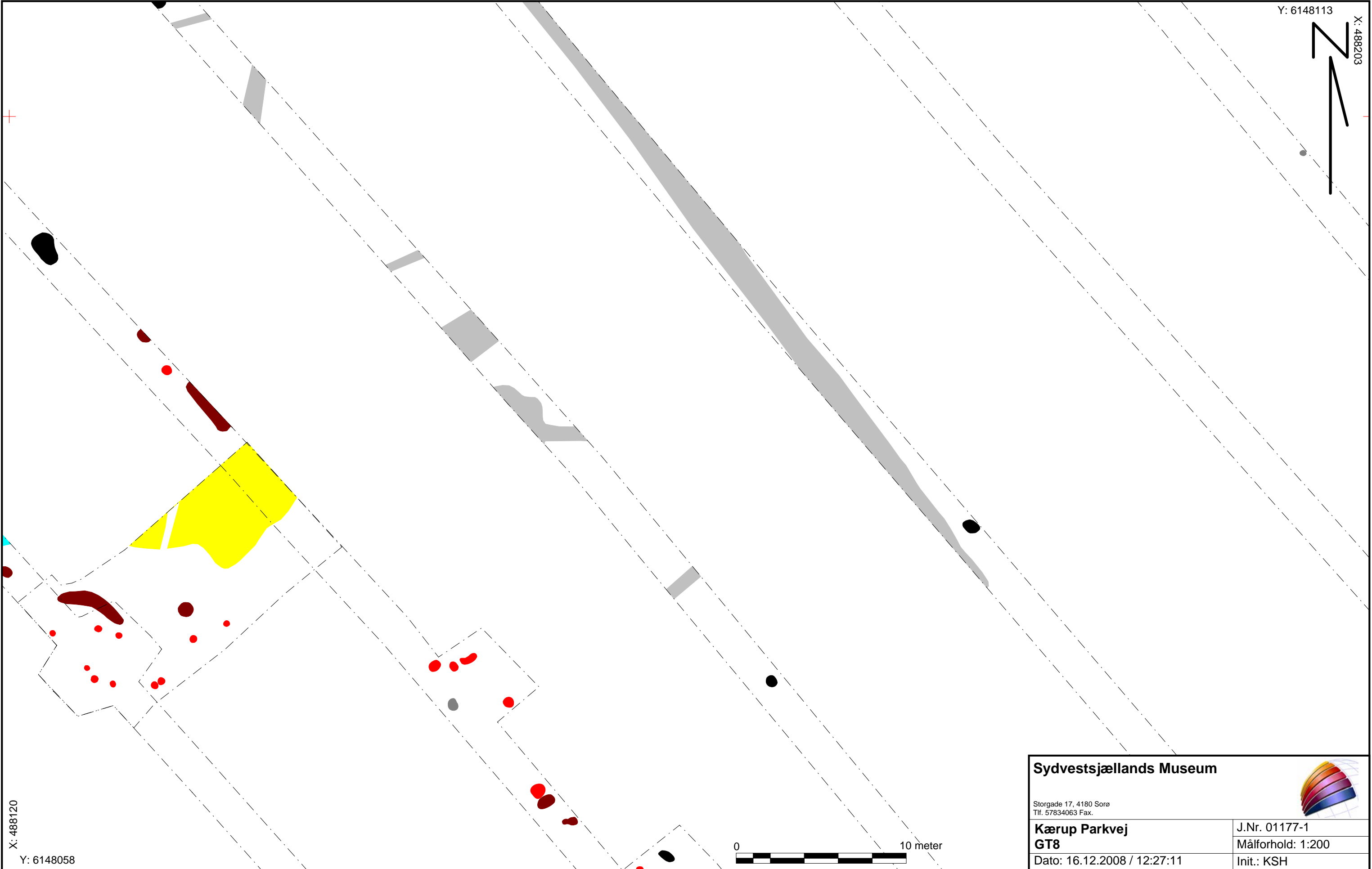
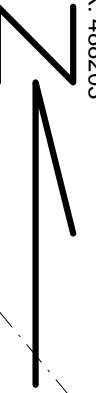
Y: 6148015



Sydvestsjælland Museum		
Storgade 17, 4180 Sorø Tlf. 57834063 Fax.		
Kærup Parkvej	J.Nr. 01177-1	
GT9	Målforhold: 1:200	
Dato: 16.12.2008 / 12:28:23	Init.: KSH	

Y: 6148113

X: 488203



X: 488120

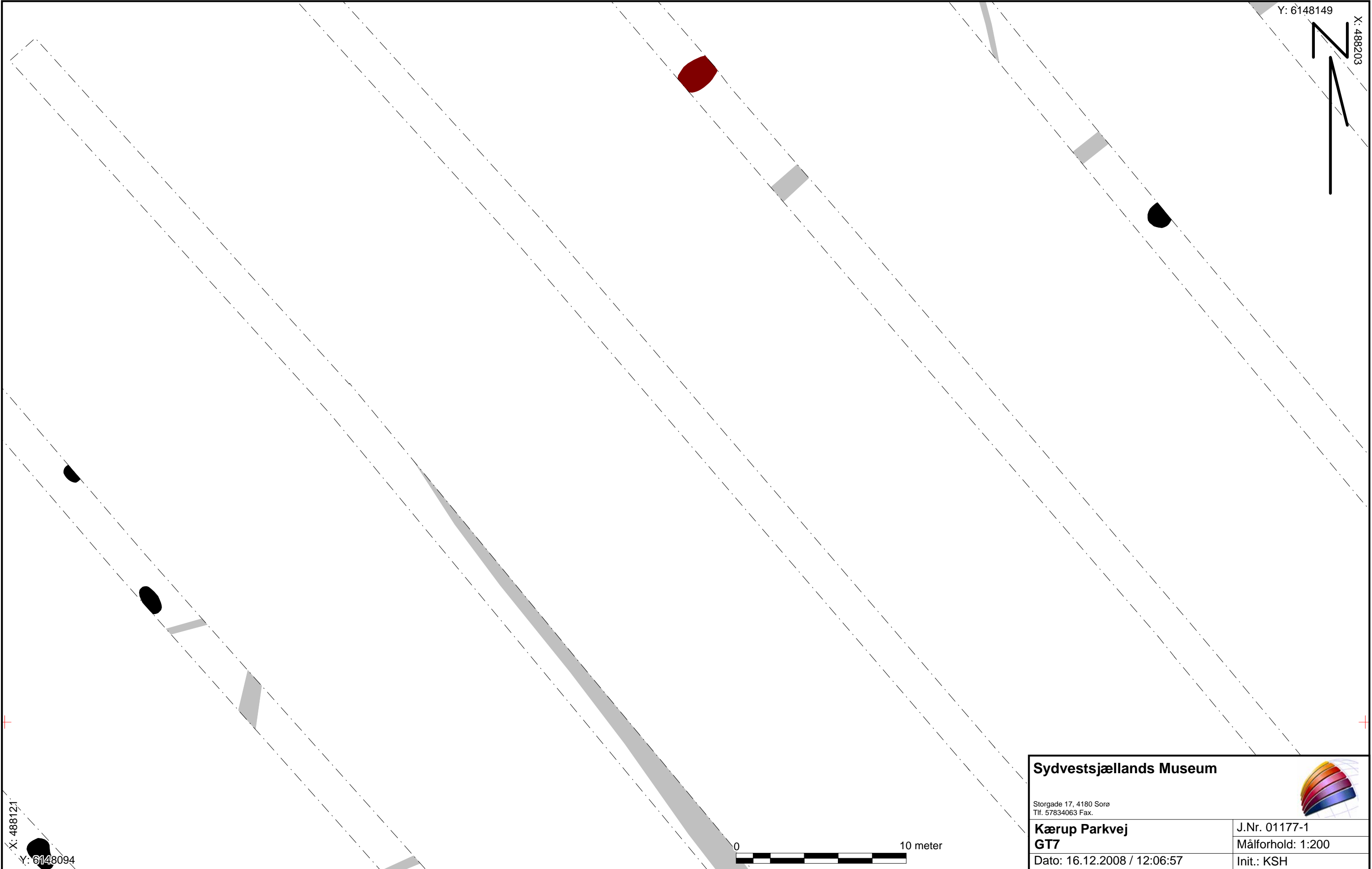
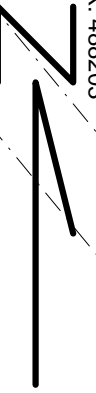
Y: 6148058



Sydvestsjælland Museum		
<small>Storgade 17, 4180 Sorø Tlf. 57834063 Fax.</small>		
Kærup Parkvej	J.Nr. 01177-1	
GT8	Målforhold: 1:200	
Dato: 16.12.2008 / 12:27:11	Init.: KSH	

Y: 6148149

X: 488203



X: 488121

Y: 6148094



Sydvestsjællands Museum		
<small>Storgade 17, 4180 Sorø Tlf. 57834063 Fax.</small>		
Kærup Parkvej	J.Nr. 01177-1	
GT7	Målforhold: 1:200	
Dato: 16.12.2008 / 12:06:57	Init.: KSH	

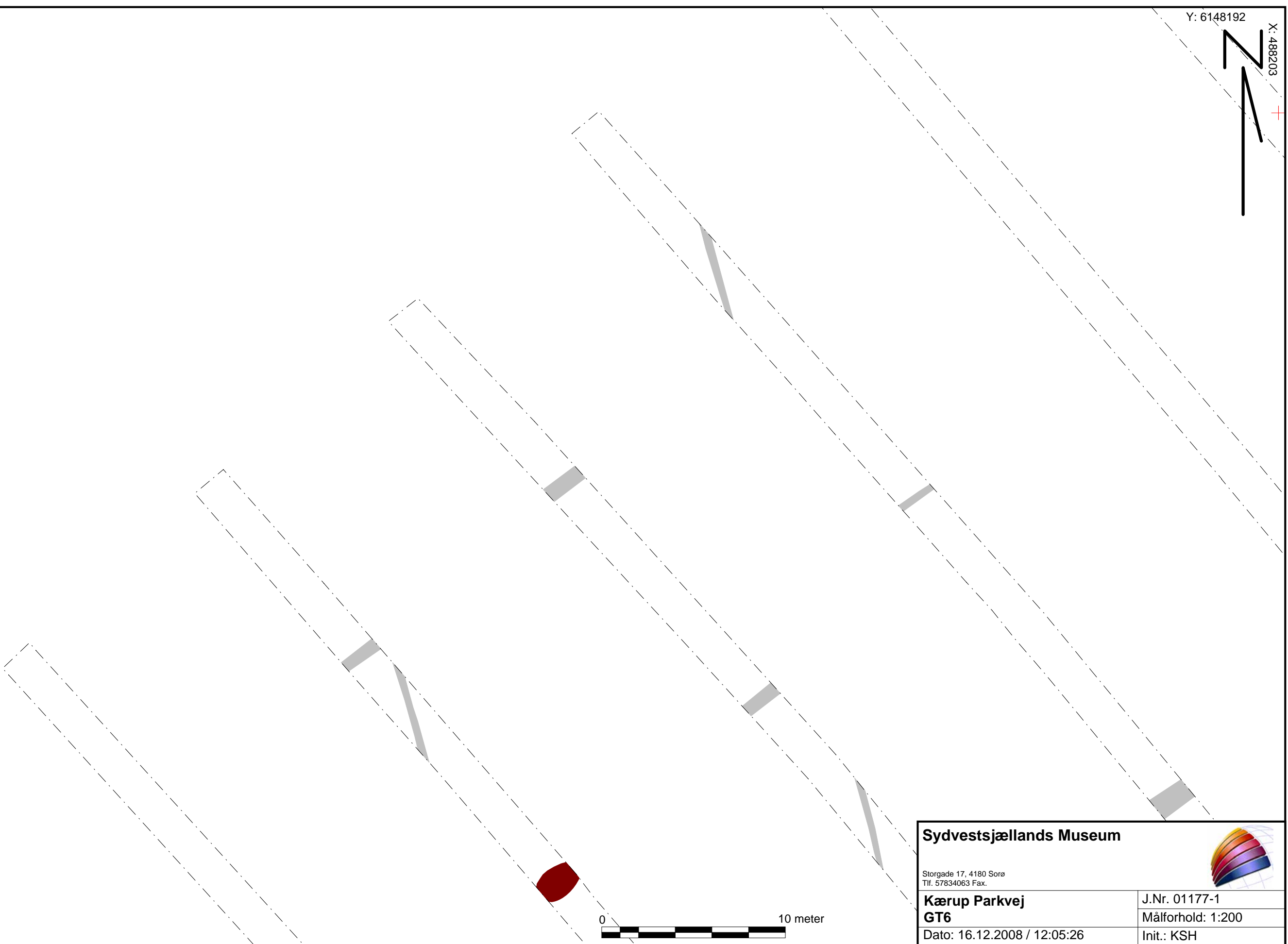
Y: 6148192

X: 488203



X: 488121


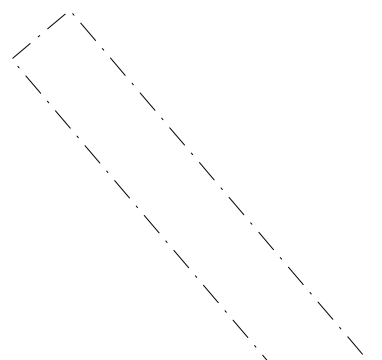
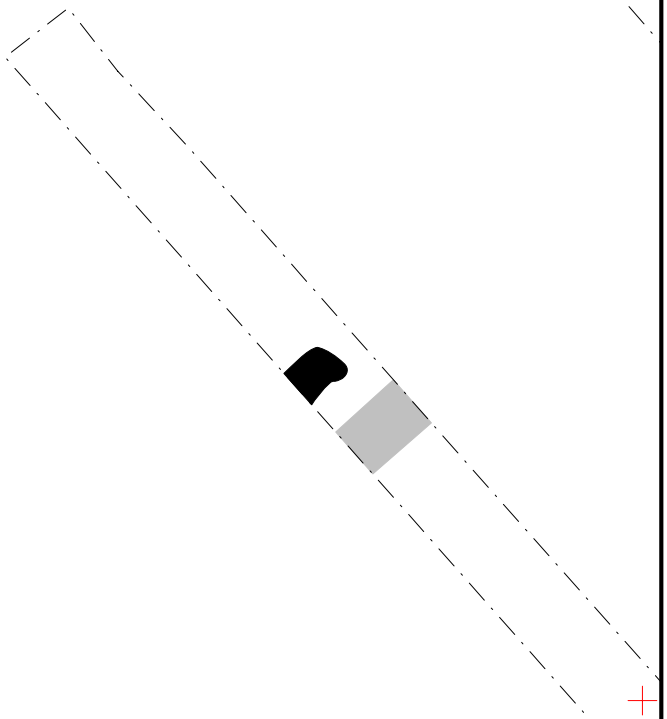
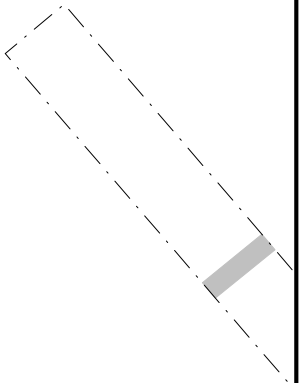
Y: 6148137



Sydvestsjælland Museum		
<small>Storgade 17, 4180 Sorø Tlf. 57834063 Fax.</small>		
Kærup Parkvej	J.Nr. 01177-1	
GT6	Målforhold: 1:200	
Dato: 16.12.2008 / 12:05:26	Init.: KSH	

Y: 6148230

X: 488203



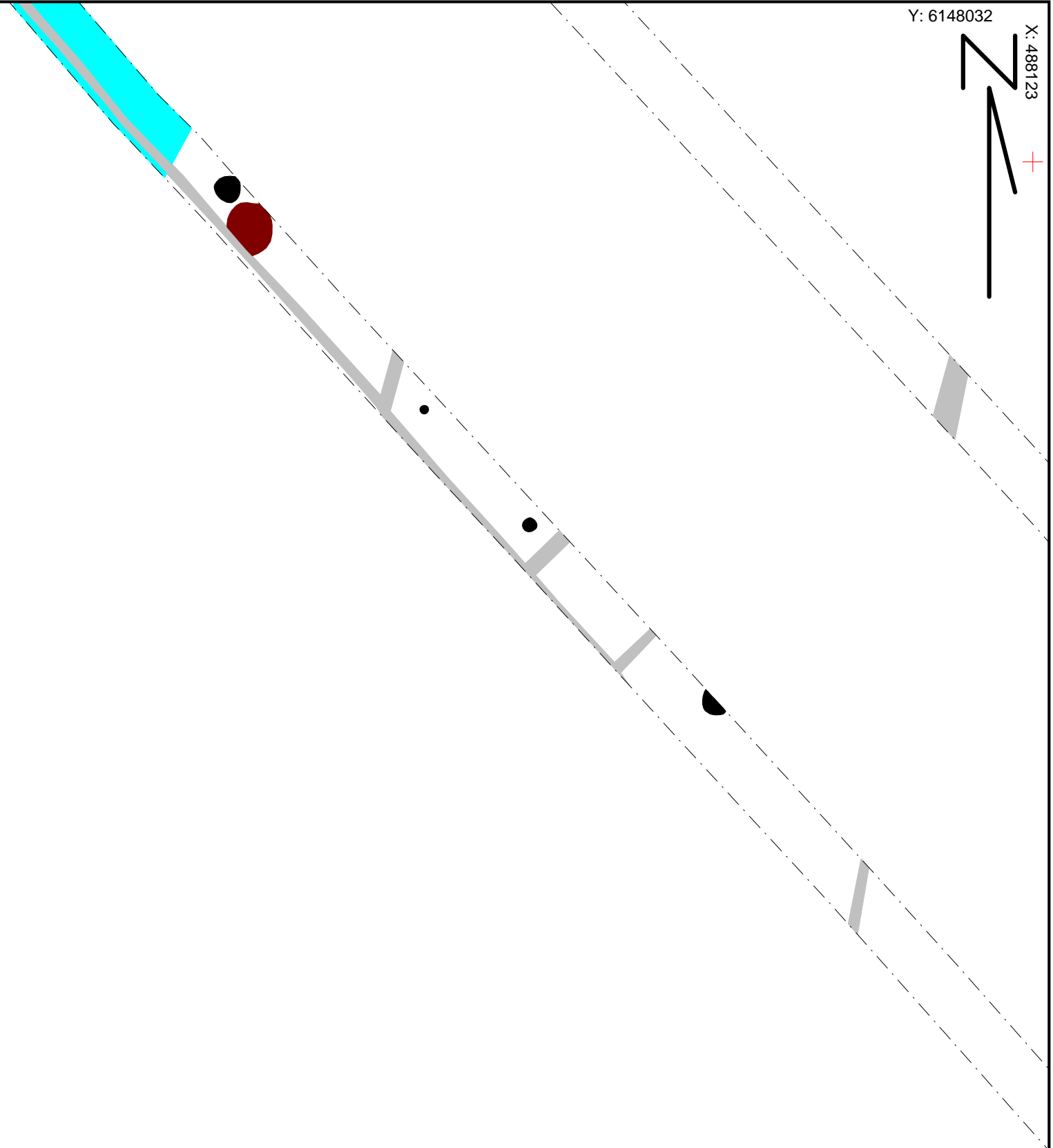
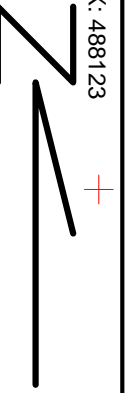
X: 488121

Y: 6148175

Sydvestsjælland Museum		
<small>Storgade 17, 4180 Sorø Tlf. 57834063 Fax.</small>		
Kærup Parkvej	J.Nr. 01177-1	
GT5	Målforshold: 1:200	
Dato: 16.12.2008 / 12:04:20	Init.: KSH	

Y: 6148032

X: 488123



X: 488041

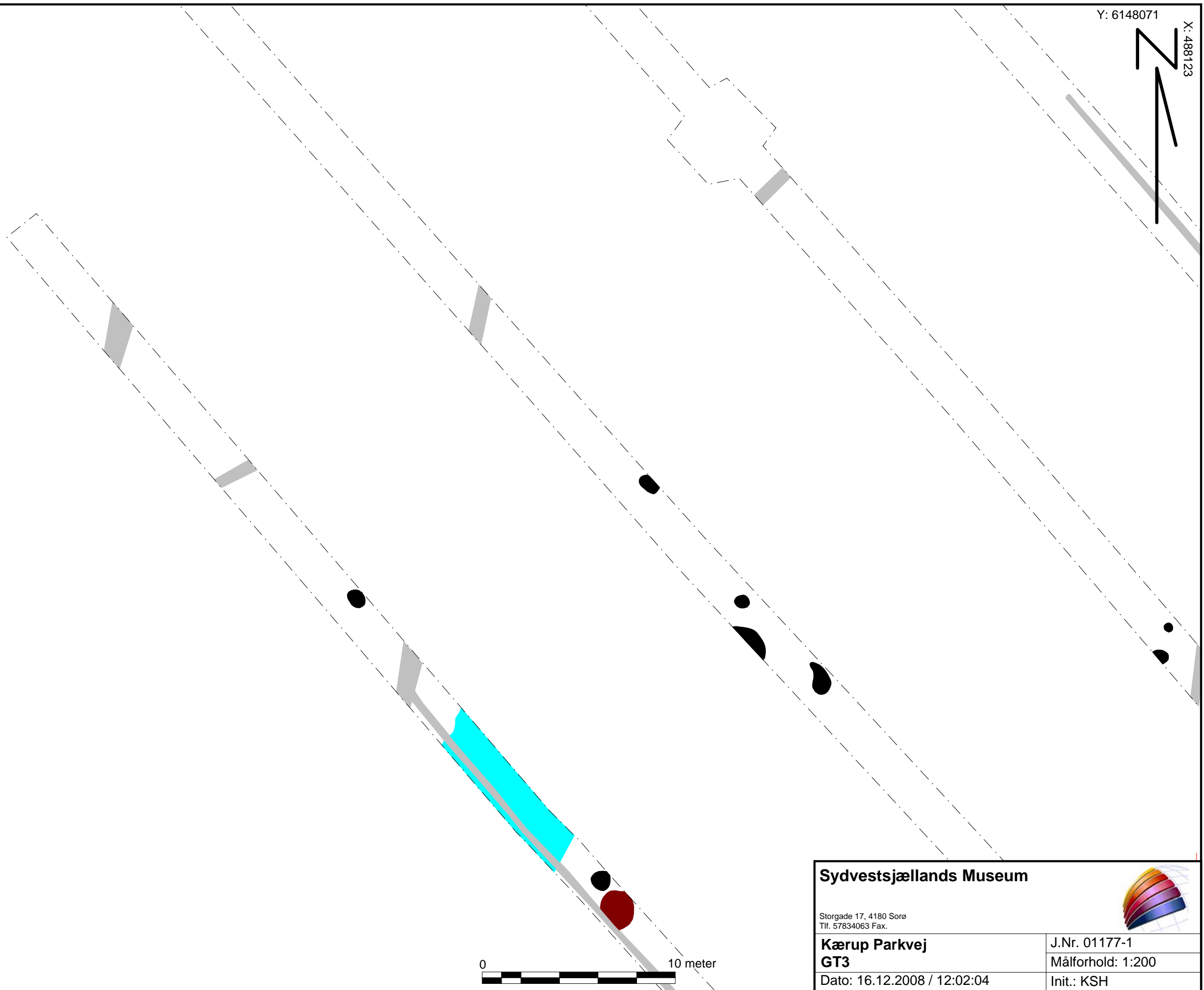
Y: 6147977



Sydvestsjælland Museum	
Storgade 17, 4180 Sorø Tlf. 57834063 Fax.	
Kærup Parkvej	J.Nr. 01177-1
GT4	Målforshold: 1:200
Dato: 16.12.2008 / 12:03:03	Init.: KSH

Y: 6148071

X: 488123



X: 488041

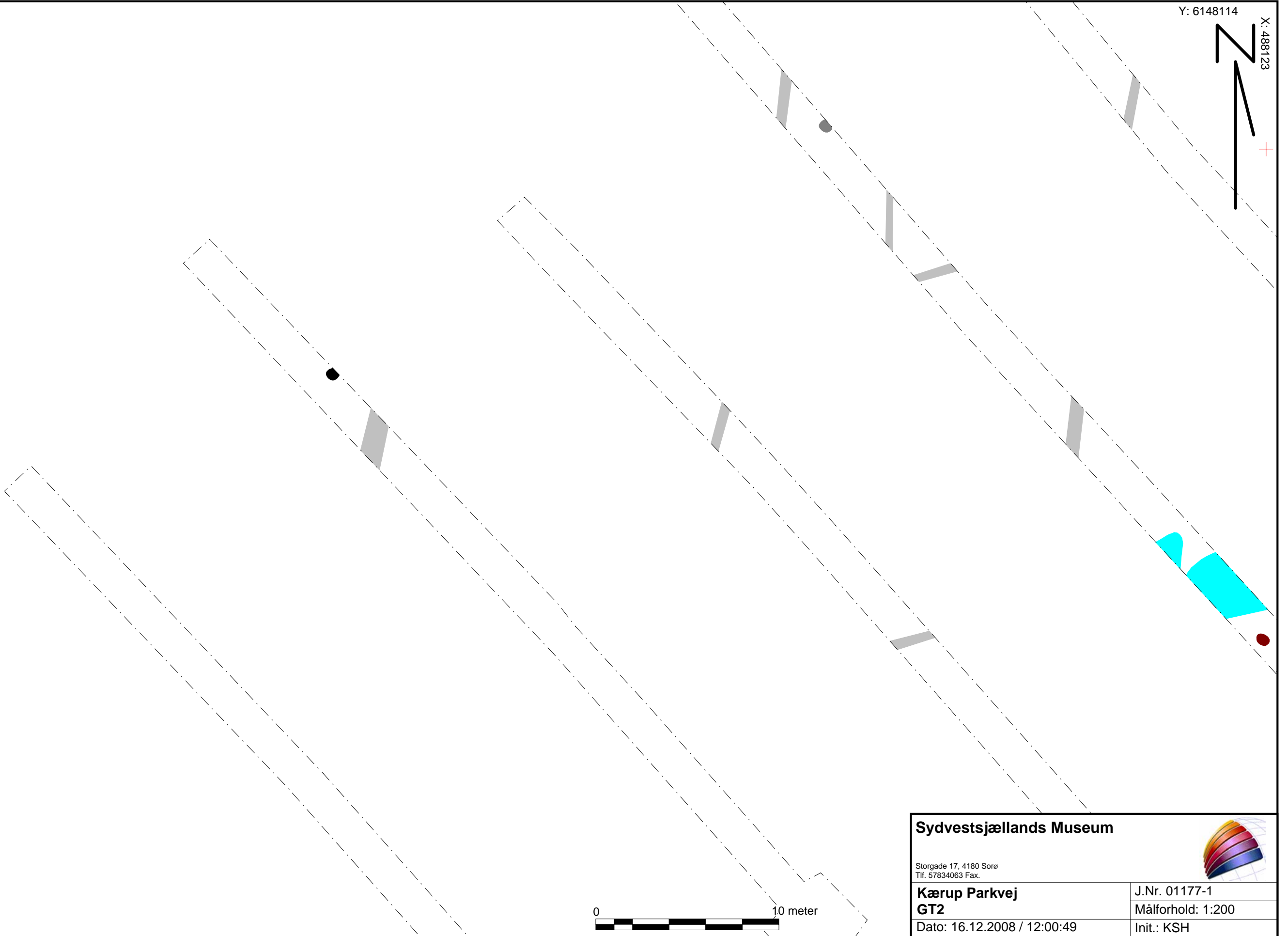
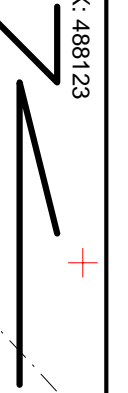
Y: 6148016

0 10 meter

Sydvestsjællands Museum		
Storgade 17, 4180 Sorø Tlf. 57834063 Fax.		
Kærup Parkvej	J.Nr. 01177-1	
GT3	Målforhold: 1:200	
Dato: 16.12.2008 / 12:02:04	Init.: KSH	

Y: 6148114

X: 488123



X: 488041

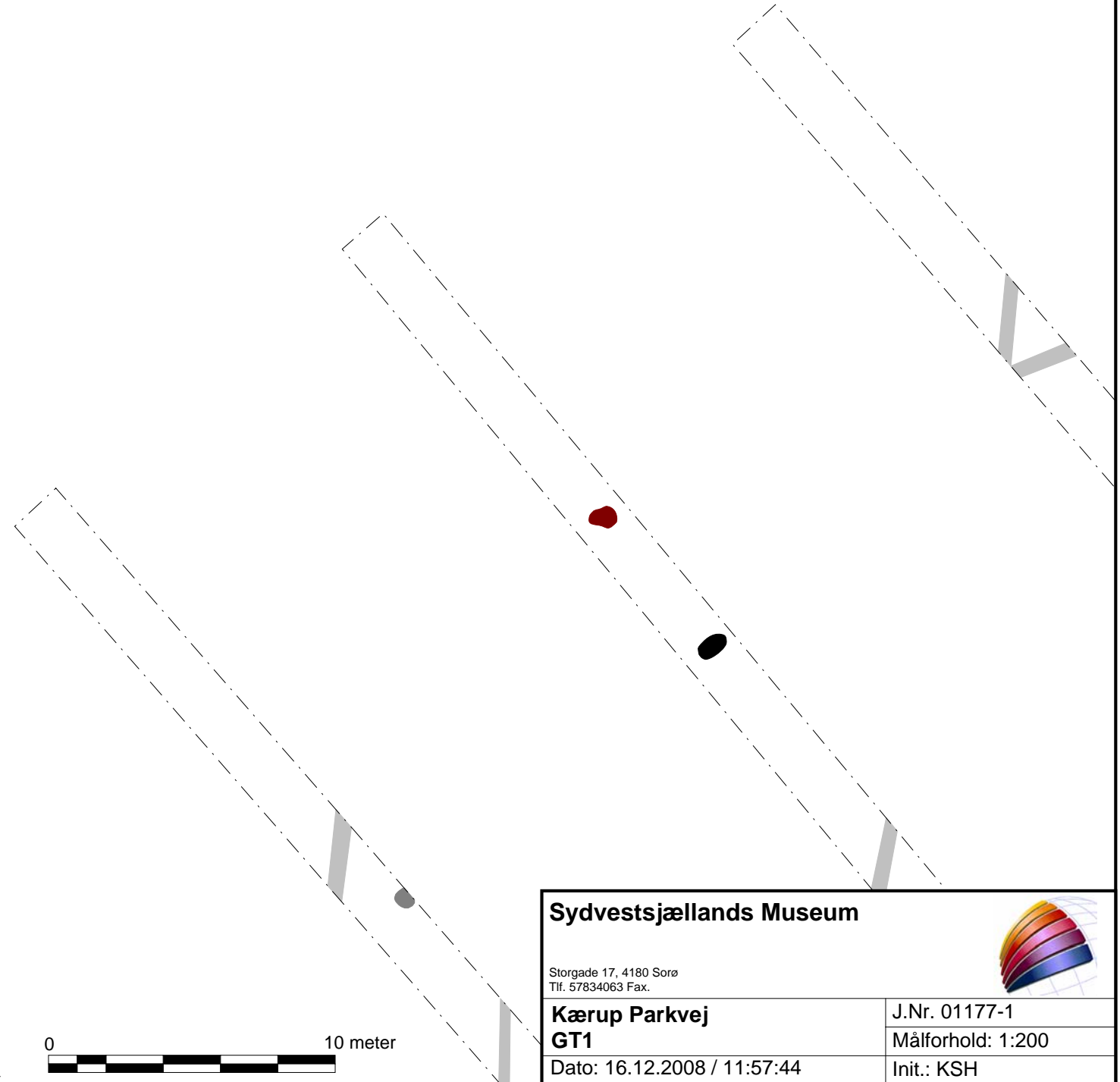
Y: 6148059



Sydvestsjælland Museum		
Storgade 17, 4180 Sorø Tlf. 57834063 Fax.		
Kærup Parkvej	J.Nr. 01177-1	
GT2	Målforhold: 1:200	
Dato: 16.12.2008 / 12:00:49	Init.: KSH	

Y: 6148152

X: 488123



X: 488041

Y: 6148097

Sydvestsjælland Museum		
Storgade 17, 4180 Sorø Tlf. 57834063 Fax.		
Kærup Parkvej	J.Nr. 01177-1	
GT1	Målforshold: 1:200	
Dato: 16.12.2008 / 11:57:44	Init.: KSH	

0 10 meter



01177D01.JPG



01177D02.JPG



01177D03.JPG



01177D04.JPG



01177D05.JPG



01177D06.JPG



01177D07.JPG



01177D08.JPG



01177D09.JPG



01177D10.JPG



01177D11.JPG



01177D12.JPG



01177D13.JPG



01177D14.JPG



01177D15.JPG



01177D16.JPG



01177D17.JPG



01177D18.JPG



01177D19.JPG



01177D20.JPG



01177D21.JPG



01177D22.JPG



01177D23.JPG



01177D24.JPG



01177D25.JPG



01177D26.JPG



01177D27.JPG



01177D28.JPG



01177D29.JPG



01177D30.JPG



01177D31.JPG



01177D32.JPG



01177D33.JPG



01177D34.JPG



01177D35.JPG



01177D36.JPG



01177D37.JPG



01177D38.JPG



01177D39.JPG



01177D40.JPG



01177D41.JPG



01177D42.JPG

