

SVM1279 Fedkrog-Stignæs, Magleby sogn, Vester Flakkebjerg herred, tidl. Sorø amt. Sted nr. 04.04.11.

Kampagne: 22-03-2010 KUAS nr. 2009-7.24.02/SVM-0016

I forbindelse med **udvidet forundersøgelse** af ca. 4500 meter langt kabeltracé til 132 kV-kabel fra Østerhoved til Stignæs blev der registreret 4 væsentlige forhistoriske anlægskoncentrationer i form af 2 (delvist fritlagte) langhuse fra jernalderen, en begravelsesurne fra sen yngre romersk jernalder/ældre germansk jernalder samt en hustomt fra neolitikum (bondestenalder). Derudover blev der registreret adskillige kogestensgruber og stolpehuller, som ikke umiddelbart indgik i nogen kontekst. Alle anlæg i og uden for kontekst blev udgravet og dokumenteret.



Klaus Sidenius Hvid i færd med at udgrave jernalderurnen A145.

Abstract

Kampagne: 22-03-2010

I forbindelse med **udvidet forundersøgelse** af ca. 4500 meter langt kabeltracé til 132 kV-kabel fra Østerhoved til Stignæs blev der registreret 4 væsentlige forhistoriske anlægskoncentrationer i form af 2 (delvist fritlagte) langhuse fra jernalderen, en begravelsesurne fra sen yngre romersk jernalder/ældre germansk jernalder samt en hustomt fra neolitikum (bondestenalder). Derudover blev der registreret adskillige kogestensgruber, brøndlignende anlæg og stolpehuller, som ikke umiddelbart indgik i nogen kontekst. I områdets nordlige del blev der endvidere registreret 19 agerrener fra historisk tid. Alle anlæg i og uden for kontekst blev udgravet og dokumenteret.

Indhold

Abstract	2
Undersøgelsens forhistorie.....	2
Administrative data	3
Topografi, terræn og undergrund.....	3
Målesystem	4
Øvrige data	5
Udgravningsmetode	6
Undersøgelsens resultater.....	9
K1	15
K2	15
K3	15
Fremtidigt arbejde på stedet	18
Anlægsliste.....	19
Anlægsbeskrivelse	27
Fundliste	61
Fundbeskrivelse	67
Tegningsliste	77
Fotoliste	82
Bilag 1 Hus K1 Oversigt	
Bilag 2 Hus K2 Oversigt	
Bilag 3 Hus K3 Oversigt	
Bilag 4 Oversigt gittertegninger	
Bilag 5 Fladetegninger i 1:200 (GT1-95)	

Undersøgelsens forhistorie

Kampagne: 22-03-2010

I forbindelse med opførelsen af en række store havvindmøller ved Rødsand på Lolland, skal det eksisterende kabelnet over Lolland og den sydvestlige del af Sjælland udbygges, så det kan klare den forøgede kapacitet. Den sjællandske del af strækningen består af ca. 4,5 km fra Østerhoved til Stignæs ved Skælskør.

Den 4/4 2009 anmoder bygherre om §25-udtalelse forud for anlægsarbejdet. Den 9/6 2009 indsendes udtalelse samt budgetudkast på "**udvidet forundersøgelse**" til hhv Kulturarvsstyrelsen og bygherre.

Den 9/12 modtages endelig accept på undersøgelse fra bygherre. Bygherre har indhentet nødvendige dispensationer vedr. beskyttelseslinjer fra kommunen, dog er der i høringssvaret fra KUAS blevet skrevet, at det er 3821:8, der er dispenseret for, mens det korrekte fortidsminde hedder 3128:6. Der bliver ikke rettet i høringssvaret, men KUAS er orienteret om, at det er 3128:6 dispensationen gælder for.

Det aftales, at undersøgelserne skal startes op i midten af januar 2010, således at der kan holdes en 6 ugers margin til anlægsarbejdets begyndelse. Grundet frost må undersøgelserne imidlertid udsættes og endelig opstartsdato bliver dermed 22/3 2010.

Selve anlægsarbejdet forventes påbegyndt den 13/4 - bygherre er dog orienteret om, at den korte margin mellem undersøgelse og anlægsstart kan betyde forsinkelse af opstarten af anlægsarbejdet.

Undersøgelsen fandt sted fra den 22/3 2010 og felt delen afsluttedes den 16/4 2010.

Administrative data

Kampagne: 22-03-2010

Ved forundersøgelsen deltog stud. mag. Klaus S. Hvid og cand. mag. Lea Meistrup-Larsen (udgravningsleder). cand.mag Lisbeth Poulsen, cand.mag. Kirsten Christensen og museumsassistent Morten Petersen.

Maskinkraft blev stillet til rådighed af entreprenørfirmaet Stürup og opmåling blev foretaget af landmålerfirmaet GSK, Sorø.

Al dokumentation i form af originaltegninger, fotos, gravebøger, jordprøver og genstande opbevares på Sydvestsjællands Museum.

Topografi, terræn og undergrund

Kampagne: 22-03-2010

Selve undersøgelsesområdet ligger relativt kystnært og i kuperet terræn umiddelbart syd for Skælskør på den sydvestligste del af Sjælland, jf. fig. 1.

Den sydøstligste del af traceet ligger helt ned til den Natura2000 beskyttede strandeng ved Østerhoved (hvor landkablet bliver koblet sammen med søkablet under Storebælt).

Fra strandengen fortsætter traceet mod nord over let kuperet terræn med en del opfyldte lavninger. Store dele af dette område har før dræningens tid stået under vand. I dette område løber traceet tæt forbi den fredede høj "Tudehøj" (sb.nr. 040411-34)

Den nordligste del af traceet løber - ligeledes i let kuperet terræn - mod vest langs landevejen til Stignæs.

Den vestligste del af traceet løber fra sydsiden af Stignæs landevejen og op ad en lang sydvestvendt skråning til Stignæsværket, hvor den skærer beskyttelseslinjen til føromtalt fortidsminde 3128:6 (langdysse) med sb.nr. 040411-27.

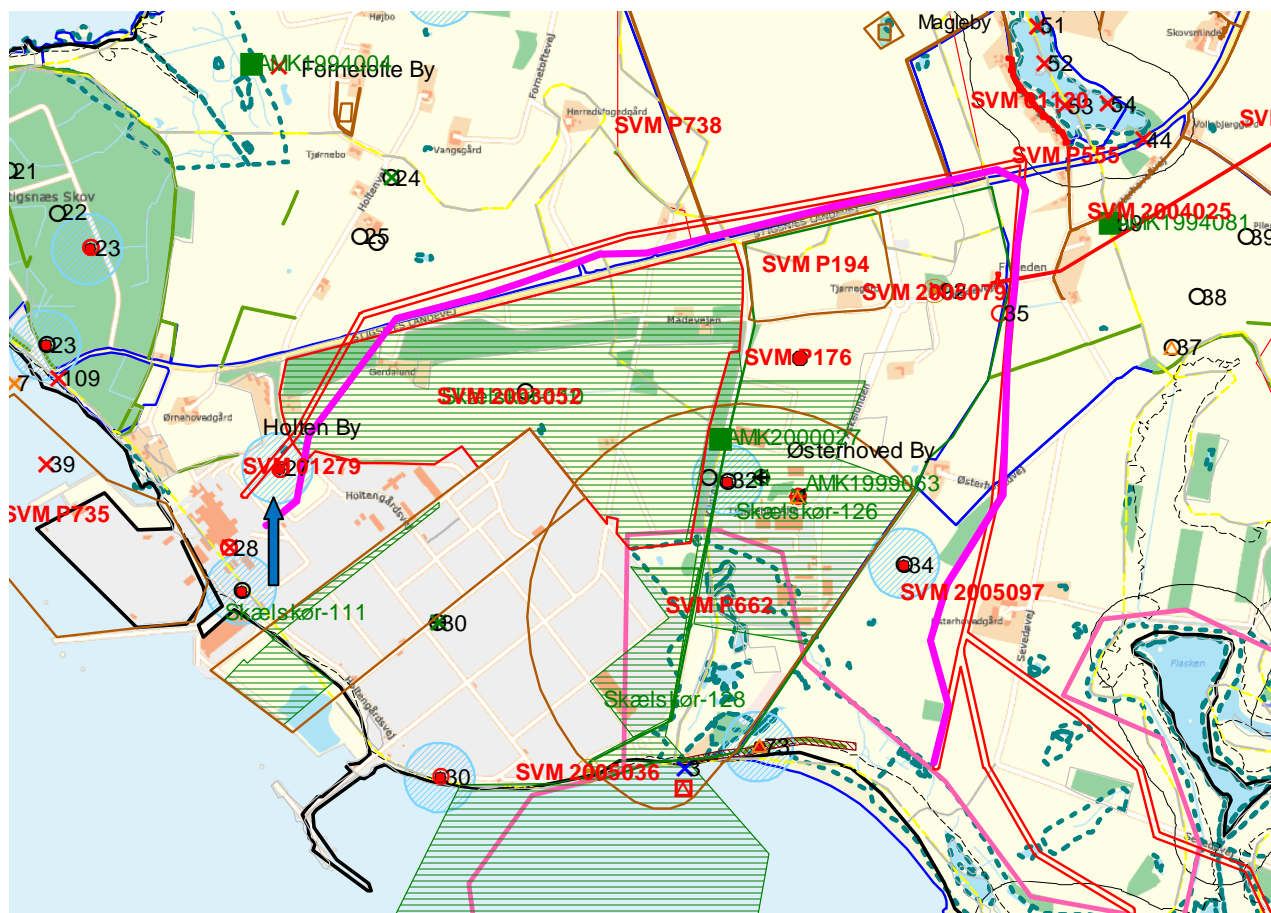


Fig. 1. SVM01279-1. Sagsarealet markeret med cyklamenfarvet udfyldning. Den fredede langdysse ved Stignæsværket er markeret med blå pil.

Områdets undergrund er på hele strækningen karakteriseret ved moræneler med et varierende sandindhold og relativt få sten. Som anført ovenfor blev der på store dele af strækningen registreret nu opfyldte lavninger, hvor der formentlig har stået åbent vand før området blev drænet.

Der er langs hele strækningen registreret en del fund og lokaliteter fra forhistorisk tid, heriblandt gravhøje, hvoraf flere endnu er bevaret (sb.nr. 27, 32 og 34) og endnu flere er overpløjet. Højene ser ud til at have været en del af en høj række, der har løbet fra Stignæs Skov i vest til Magleby i øst. Højene omfatter både storstensgrave fra bondestenalderen og tørvebyggede rundhøje fra ældre bronzealder (fra ca. 3500-1000 f.Kr.).

I vådområdet nordøst for traceet er der endvidere fundet en lang række genstande fra ældre og yngre stenalder og på den fredede strandeng vest for Østerhoved ligger en fredet tørve- og stenopbygget skanse, der formentlig stammer fra englandskrigene (begyndelsen af det 19. årh.).

Målesystem

Kampagne: 22-03-2010

I forbindelse med fladetegningen i 1:100 blev der nedsat et målepunkt for hver 40. meter, som senere blev indmålt med GPS med få cm's nøjagtighed. Der blev i alt nedsat 125 målepunkter, startende med punkt 1 ved Østerhoved mod sydøst og sluttende med punkt 125 ved

Stignæsværket mod sydvest. Punkt 67 og 68 blev, ved hjælp af Pythagoras, nedsat parallelt med punkt 66 og 69 i en mindre udvidelse i den nordlige del af traceet (langs Stignæslandevejen), hvor der var en større anlægskoncentration.

Måledata blev leveret til museet i projektionen System34 og via GIS-programmet MapInfo og MifTrans efterfølgende konverteret til projektionen KP2000.

Herefter blev samtlige 29 fladetegninger i 1:100 scannet via Photoshop og samtlige grøftsektioner på fladetegningerne blev gemt i png.format.

Herefter oprettedes et workspace i MI med navnet SVM01279-1_Rentegning (gemt under Z:\Arkæologi\Journal\01279 Fedkrog-Stignæs\GIS\Kp2000Sj), hvor samtlige grøfttegninger åbnedes og orienteredes.

Herefter blev samtlig anlæg digitaliseret i stamtabellerne "Anlæg, Felter, Muld, Sten og Undergrund". Samtlige dræn blev tildelt A-nr. 1, alle stenspor A3 og lavninger A4. Alle andre anlæg fik unikke numre svarende til numrene på fladetegningen.

Anlæggenes hovedtype blev ikke indtastet i MI men blev overført fra MUD via MI's flettefunktion og det samme galdt anlæggenes undergruppe, som ligeledes blev overført fra MUD via flettefunktionen og anbragt i feltet "Bemærkning" i anlægstabellen.

Da samtlige anlæg og feltgrænser var færdigdigitaliseret blev der foretaget en række forespørgsler (.QRY) i MI på baggrund af anlægstypen. Forespørgslerne blev navngivet: Agerrene, Brønd, Dræn, Grav, Grube, Grøft, HusK1, HusK2, HusK3, ildsted, Kogegrube, Opfyldt Lavning, Sten og Stolpehul. Herefter blev hver forespørgsel åbnet i et nyt workspace: SVM01279-1_Oversigtskort og tildelt farver efter type, jf. signaturforklaring i de indsatte kort.

Da oversigtskortet var færdigt blev det anvendt som udgangspunkt for oprettelsen af et gitter til brug for udprint af tracé og anlæg i 1:200. Gitteret blev oprettet ved hjælp af værktøjet "Opret Gitter" i MI. Ved at sætte størrelsen af de enkelte celler i gitteret til 80 meter, blev der i første omgang oprettet ca. 200 celler, hvoraf en del dog faldt uden for traceet og dermed kunne slettes. Hele traceet kunne dækkes vha 48 celler. Da hver celle skal udprintes i 1:200 ad to omgange, medførte det i alt oprettelsen af 95 pdf. filer til oversigtskortet, jf. bilag **X-X**. Afslutningsvis blev der lavet et oversigtskort over gitteret jf. bilag X.

Øvrige data

Kampagne: 22-03-2010

Undersøgelsestype:

Undersøgelsen blev gennemført som en udvidet forundersøgelse, hvilket betød, at alle fremkomne anlæg og konstruktioner blev udgravet og dokumenteret i forbindelse med undersøgelsen. Den udvidede forundersøgelse betød endvidere, at vi havde mulighed for at udvide det 4 meter brede tracé ud i 8 meters bredde (svarende til arealet, hvor jordbunkerne lå), hvis det skønnedes nødvendigt. Der blev foretaget 12 mindre udvidelser omkring enkeltliggende

anlæg og 4 større udvidelser omkring regulære anlægskoncentrationer (dvs. omkring Hus K1-K3 samt umiddelbart øst for Hus K1).

Naturvidenskab og konservering:

Den udvidede forundersøgelse betød endvidere, at der kunne tages prøver til naturvidenskabelige undersøgelser og AMS-dateringer fra nedgravningerne til de tagbærende stolper fra Hus K1-K3, jf. prøveliste (under fundliste) bagerst i rapporten samt udtages prøve af organisk materiale fra anlæg A244 i Hus K3 til naturvidenskabelig bestemmelse.

Der blev endvidere udtaget materiale til AMS-datering fra 3 kogestensgruber (A238-239 samt A241-242) ca. 70 meter vest for langdyssen sb.nr. 27 for at belyse en eventuel tidsmæssig sammenhæng mellem anlæggene.

Da ingen af de formodede jernalderhuse (K1-K2) er fuldstændigt udgravet, vil der blot blive foretaget et gennemsyn af prøverne samt udtaget forkullet materiale fra de 3 hustomter til AMS-datering.

Alle prøver blev floteret på SVM.

Urnen A145 indsendtes til røngtenfotografering og videre udgravning på bevaringscenteret i Næstved. Urnen er formentlig fra ældre germansk jernalder og kan indeholde gravgods. Selve urnen består af et stort kar af groftmagret rødt gods. I den øverste del af den endnu uudgravede urne lå der, udover lidt brændte ben, mindst 2 andre kar, hvoraf det ene - et skulderhalskar - havde ornamentik bestående af zig-zag striber på zonen mellem skulder og hals. Alle 3 kar var temmelig medtaget og vil derfor blive udgravet og stabiliseret på konserveringscentret i Næstved.

Udgravningsmetode

Kampagne: 22-03-2010

Ved hjælp af en 29 tons gravemaskine på bæltet påmonteret en 2 meter bred skovl blev der gravet en 4 meter bred grøft til undergrund i hele traceets længde. 1 enkelt sted i traceets sydøstlige del blev der lavet en jordbro af hensyn til landbrugsdriften (sprøjtning), hvor der således ikke blev rømmet jord af. De steder, hvor ledningen bliver anlagt ved hjælp af styret underboring blev der heller ikke rømmet af (ved vejforløb og nyplantninger). Traceet blev dermed inddelt i 8 kortere eller længere stykker (jf. fig.2)

Alle fremkomne anlæg i grøften blev efterfølgende indridset og markeret i overfladen med en træpind. Herefter blev anlæggene tegnet i 1:100 og nummereret fortløbende. Alle anlæg fik unikke numre med undtagelse af drænen, som alle fik anlægsnummer 1, stenspor, som alle fik anlægsnummer 3 og opfyldte lavninger, som alle fik anlægsnummer 4.

Anlæg, der umiddelbart kunne identificeres som recente, fik ikke noget anlægsnummer, dog blev stærkstrømskabler og moderne skel markeret på fladetegningen.

Alle anlæg blev tegnet ud fra en hovedlinje, som blev lagt i midten af den 4 meter brede grøft. I forbindelse med udvidelserne og de større anlægskoncentrationer blev der dog udlagt et egentligt målesystem vha pythagoras for at sikre at alle anlæg blev indtegnet korrekt i forhold til hinanden.

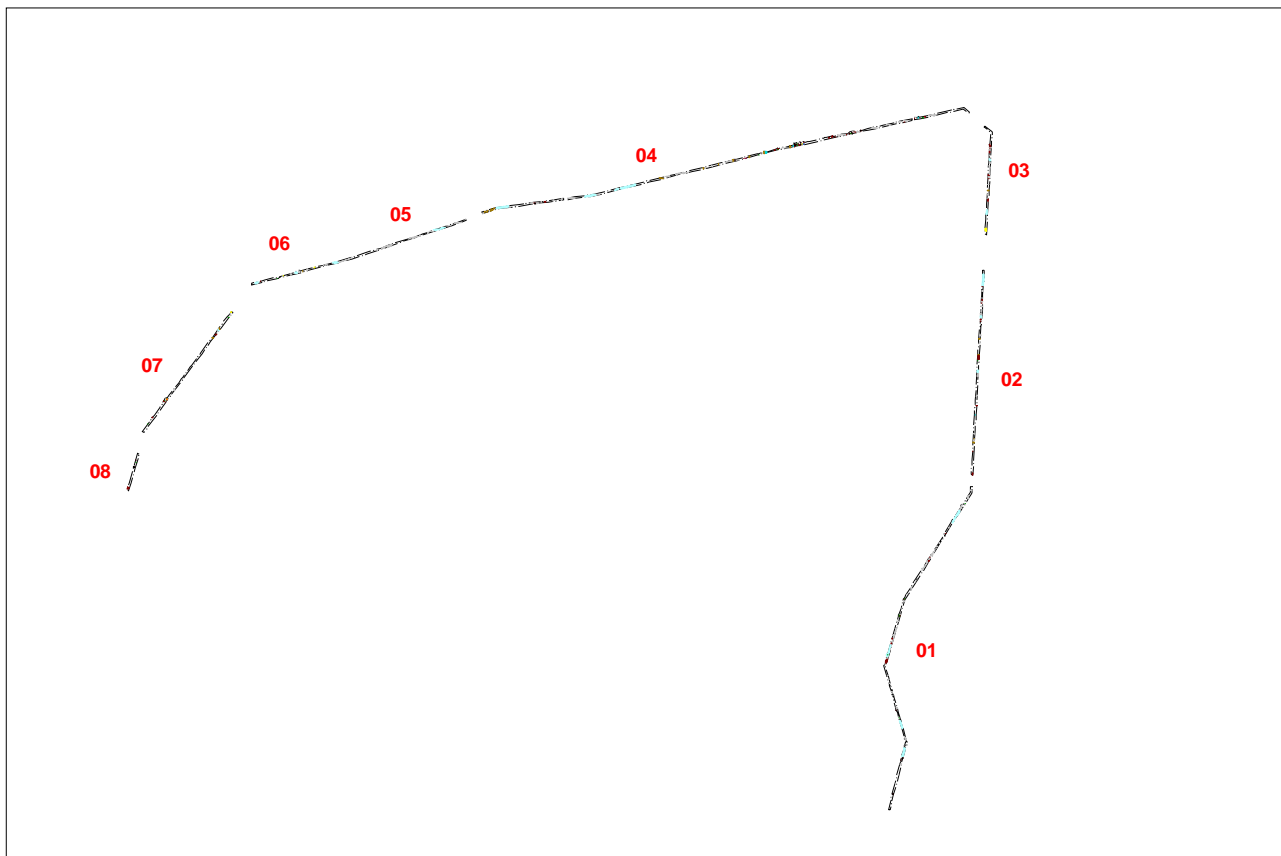


Fig. 2. SVM01301-1. Oversigt over det samlede tracé og de enkelte sektioner.

Alle indtegnede anlæg blev derefter snittet (dvs. halvdelen af deres fyld blev fjernet, så der fremkom en profil), dokumenteret i 1:20 og beskrevet ud fra form, fyld og eventuel funktion.

Alle anlæg, der indgik i en egentlig konstruktion, blev fotograferet med digitalkamera i høj opløsning (Hus K1-K3, A145 samt kogestensgruberne A238-239 samt A241-242).

Som nævnt tidligere blev der foretaget 12 mindre udvidelser omkring enkeltliggende anlæg og 4 større udvidelser omkring regulære anlægskoncentrationer (dvs. omkring Hus K1-K3 samt umiddelbart øst for Hus K1) for (om muligt) at afklare arten og karakteren af de fremkomne anlæg og koncentrationer. Dette resulterede i dokumentationen af 2 mulige jernalderhustomter K1-K2 i sektion 4, en jernalderurne (A145) ligeledes i sektion 4 samt 1 hustomt fra yngre stenalder K3 i sektion 7.

Alle hustomter blev undersøgt i forbindelse med forundersøgelsen og urnen A145 blev optaget i gipspræparat til senere undersøgelse på museet. A145 blev dog sidenhen overdraget til Konserveringscentret i Næstved til videre udgravning, jf. ovenstående afsnit om naturvidenskab og konservering samt afsnittet om undersøgelsens resultater.

I forbindelse med udgravningen af de 3 hustomter blev samtlige anlæg snittet og beskrevet og der blev taget billeder af nedgravningerne til de tagbærende stolpehuller med digitalkamera i høj opløsning. Der blev endvidere udtaget jordprøver fra nedgravningerne til de tagbærende

stolpehuller svarende til fyldet fra ca. 1/2 stolpehul. Hvis der var stolpespor bevaret i nedgravningen blev prøven udtaget herfra.

Dette resulterede i udtagning af 5 jordprøver fra Hus K1 (P1-P5) samt 1 prøve fra ildstedet A107 (P6), der formentlig hører til hustomten.

Fra Hus K2 blev der udtaget 5 jordprøver (P7-P11).

Fra Hus K3 blev der udtaget 3 jordprøver fra nedgravningerne til de tagbærende stolper (P12, 13 og 16) samt 2 prøver fra husets ildsted A226 (P14-15).

Fra Hus K3 blev der endvidere udtaget 2 materialeprøver af organisk materiale (P16 og P21) fra hhv. A229 og A244, da der kan være tale om omdannet tørv fra husets vægge.

Alle jordprøver bliver floteret på SVM og materialet indsendt til gennemsyn og udtagning og bestemmelse af forkullet materiale til AMS-datering.

Der blev endvidere udtaget forkullet materiale fra kogestensgruberne A239-239 samt 241-242. Alle 4 kogestensgruber lå ca. 70 meter øst for den bevarede langdysse sb.nr. 27 og AMS dateringer af kogestensgruberne vil forhåbentlig kunne belyse den tidsmæssige sammenhæng mellem anlæggene.

Hvis der kan udtages forkullet materiale fra alle jordprøver, vil der blive foretaget 2 AMS dateringer af hver hustomt samt 1 datering af 2 af kogegruberne øst for langhøjen. Kan der kun findes trækul og ikke korn i anlæggene, skal der foretages vedbestemmelse af trækullet forud for AMS-dateringen.

Der vil endvidere blive foretaget AMS datering af de brændte knogler fra urnen A145. Der skal ialt foretages 9 AMS-dateringer på laboratoriet i Poznan, Polen.

Da kun Hus K3 er udgravet i sin helhed vil der ikke blive foretaget funktionsanalyser af husene.

Da det, ifølge aftale med entreprenøren, var vigtigt at de første 1600 meter af traceet var "renset" for arkæologi senest den 13/4 blev der indsat ekstra mandskab i uge 13 (1 ekstra mand), således at sektionen kunne være færdigregistreret allerede i udgangen af ugen. Dette bidrog til at øge den tidsmæssige buffer mellem arkæologi og anlægsarbejde, så anlægsarbejdet ikke blev standset pga. arkæologien.

Der blev ved undersøgelsen rømmet muld af på en i alt 4570 meter lang strækning. Når overskæringer til jordbroer og veje fratrækkes, svarer det til 16429 m².

Undersøgelsens resultater

Kampagne: 22-03-2010

Der blev ved undersøgelsen registreret i alt 57 stolpehuller, hvoraf de 22 indgik i en af huskonstruktionerne K1-3, jf. tabel 1. De resterende stolpehullers kontekst kunne ikke umiddelbart identificeres.

A-nummer	Del af	T-nr.	Type	Bemærkning	P-nummer	J-nummer
9		02	Stolpehul			01279-1
15		03	Stolpehul			01279-1
20		04	Stolpehul			01279-1
246		04	Stolpehul			01279-1
20		04	Stolpehul			01279-1
24		04	Stolpehul			01279-1
35		06	Stolpehul			01279-1
36		06	Stolpehul			01279-1
47		08	Stolpehul			01279-1
73		12	Stolpehul			01279-1
86		13	Stolpehul			01279-1
95		14	Stolpehul			01279-1
102	K1	14	Stolpehul	Tagstolpehul		01279-1
98	K1	15	Stolpehul	Tagstolpehul		01279-1
99	K1	15	Stolpehul	Tagstolpehul	P1	01279-1
100	K1	15	Stolpehul	Tagstolpehul	P2	01279-1
106	K1	15	Stolpehul	Tagstolpehul	P4	01279-1
105	K1	15	Stolpehul	Tagstolpehul	P3	01279-1
123	K1	15	Stolpehul			
124	K1	15	Stolpehul			01279-1
125	K1	15	Stolpehul	Tagstolpehul	P5	01279-1
110	K1	15	Stolpehul			01279-1
113		15	Stolpehul			01279-1
117		15	Stolpehul			01279-1
118		15	Stolpehul			01279-1
119		15	Stolpehul			01279-1
134		15	Stolpehul			01279-1
142		16	Stolpehul			01279-1
143		16	Stolpehul			01279-1
144	K2	16	Stolpehul	Tagstolpehul	P7	
149		16	Stolpehul			01279-1
150		16	Stolpehul			01279-1
151	K2	16	Stolpehul	Tagstolpehul	P10	01279-1
153	K2	16	Stolpehul	Tagstolpehul	P11	01279-1
157	K2	16	Stolpehul	Tagstolpehul	P9	01279-1
156	K2	16	Stolpehul			01279-1
155	K2	16	Stolpehul	Tagstolpehul	P8	01279-1
160	K2	16	Stolpehul			01279-1
158	K2	16	Stolpehul			01279-1
159	K2	16	Stolpehul			01279-1
144	K2	16	Stolpehul	Tagstolpehul		01279-1
163		17	Stolpehul			01279-1

167		18	Stolpehul			01279-1
199		25	Stolpehul			01279-1
210		26	Stolpehul			
211		26	Stolpehul			01279-1
221		27	Stolpehul			01279-1
222		27	Stolpehul			
224		27	Stolpehul			01279-1
225	K3	27	Stolpehul	Tagstolpehul	Ingen prøve	01279-1
228	K3	27	Stolpehul	Tagstolpehul	P12	01279-1
227		27	Stolpehul			01279-1
244	K3	27	Stolpehul	Tagstolpehul	P13+P21	01279-1
231		27	Stolpehul			01279-1
232		27	Stolpehul			01279-1
237		28	Stolpehul			
240		28	Stolpehul			01279-1

Tabel 1. Oversigt over stolpehuller registreret ved undersøgelsen.

Der blev endvidere registreret ialt 8 ildsteder, hvoraf de 3 af dem (A107-108 og A226) tilhørte hhv hustomt K1 og K3, jf. tabel 2.

A-nummer	Del af	T-nummer	Type	Bemærkning	P-nummer	J-nummer
57	K1	09	Ildsted			
58		09	Ildsted			01279-1
107	K1	15	Ildsted		P6	01279-1
108	K1	15	Ildsted			01279-1
184		24	Ildsted			01279-1
196		24	Ildsted			01279-1
209		26	Ildsted			01279-1
226	K3	27	Ildsted		P14-15	01279-1

Tabel 2. Oversigt over ildsteder registreret ved undersøgelsen.

Der blev derudover registreret 26 kogestensgruber, hvoraf de 4 (A238-239 samt A241-242) lå så tæt på den fredede dysse, sb.nr. 27, at der kan være tale om gruber, der er blevet anlagt i forbindelse med ceremonier i og ved højen i. AMS-dateringer af 2 af gruberne (A238 og A242) vil forhåbentlig kunne afgøre den tidsmæssige sammenhæng mellem anlæggene. Alle kogestensgruber fremgår af tabel 3.

A-nummer	T-nummer	Type	Bemærkning	P-nr.	J-nr.
2	01	Grube	Koge-/ildgrube		01279-1
6	01	Grube	Koge-/ildgrube		01279-1
7	01	Grube	Koge-/ildgrube		01279-1
10	02	Grube	Koge-/ildgrube		01279-1
78	13	Grube	Koge-/ildgrube		01279-1
83	13	Grube	Koge-/ildgrube		01279-1
84	13	Grube	Koge-/ildgrube		01279-1
85	13	Grube	Koge-/ildgrube		01279-1
88	13	Grube	Koge-/ildgrube		01279-1
89	13	Grube	Koge-/ildgrube		01279-1
96	14	Grube	Koge-/ildgrube		01279-1

204	15	Grube	Koge-/ildgrube		01279-1
111	15	Grube	Koge-/ildgrube		01279-1
131	15	Grube	Koge-/ildgrube		01279-1
120	15	Grube	Koge-/ildgrube		01279-1
122	15	Grube	Koge-/ildgrube		01279-1
133	15	Grube	Koge-/ildgrube		01279-1
136	16	Grube	Koge-/ildgrube		01279-1
148	16	Grube	Koge-/ildgrube		01279-1
162	17	Grube	Koge-/ildgrube		01279-1
175	20	Grube	Koge-/ildgrube		01279-1
236	28	Grube	Koge-/ildgrube		01279-1
238	28	Grube	Koge-/ildgrube	P17	01279-1
239	28	Grube	Koge-/ildgrube	P18	01279-1
241	28	Grube	Koge-/ildgrube	P19	01279-1
242	28	Grube	Koge-/ildgrube	P20	01279-1

Tabel 3. Oversigt over samtlige kogestensgruber registreret ved undersøgelsen.

Der blev i alt registreret 76 gruber, hvoraf de fleste ikke kunne funktionsbestemmes nærmere, jf. tabel 4.

2 gruber - A229 og A230 - så dog ud til at være anlagt direkte i forbindelse med Hustomt K3.

Selvom der blev fundet flintafslag og rødbrændt keramik i A230 (X37 og X38) kan de dog ikke anvendes til en sikker sammenkædning med hustomten, og da den tagbærende stolpe A244 så ud til at være gravet ned i gruben A229 kan sidstnævnte anlæg dermed være ældre.

A-nummer	Del af	T-nummer	Type	P-nummer	X-nummer	J-nummer
11		02	Grube			01279-1
13		03	Grube			01279-1
16		03	Grube		X4, X8	01279-1
17		03	Grube		X5, X9	01279-1
245		04	Grube			01279-1
18		04	Grube			01279-1
23		04	Grube			01279-1
26		05	Grube			01279-1
28		05	Grube			01279-1
29		05	Grube			01279-1
31		05	Grube			01279-1
27		05	Grube			01279-1
32		05	Grube			01279-1
34		06	Grube		X6	01279-1
37		06	Grube			01279-1
38		06	Grube			01279-1
40		07	Grube			01279-1
39		07	Grube			01279-1
41		07	Grube			01279-1
45		07	Grube			01279-1
48		08	Grube			01279-1
51		09	Grube			01279-1
52		09	Grube			01279-1
53		09	Grube			01279-1

54		09	Grube			01279-1
55		09	Grube			01279-1
56		09	Grube			01279-1
60		10	Grube			01279-1
61		10	Grube			01279-1
59		10	Grube			01279-1
63		10	Grube			01279-1
64		10	Grube			01279-1
66		11	Grube		X10	01279-1
67		11	Grube		X11	01279-1
68		11	Grube		X12	01279-1
69		11	Grube		X17-19	01279-1
70		11	Grube			01279-1
65		11	Grube			01279-1
72		12	Grube			01279-1
202		12	Grube		X32	01279-1
75		12	Grube			01279-1
76		12	Grube			01279-1
203		12	Grube			01279-1
80		13	Grube		X21	01279-1
81		13	Grube			01279-1
87		13	Grube			01279-1
90		13	Grube			01279-1
91		14	Grube			01279-1
92		14	Grube			01279-1
93		14	Grube			01279-1
94		14	Grube			01279-1
101		14	Grube			01279-1
121		15	Grube			01279-1
132		15	Grube			01279-1
114		15	Grube		X13-15, X24-25	01279-1
138		16	Grube		X27	01279-1
141		16	Grube		X28	01279-1
140		16	Grube			01279-1
146		16	Grube			01279-1
161		17	Grube			01279-1
165		17	Grube			01279-1
174		20	Grube			01279-1
176		20	Grube			01279-1
198		24	Grube			01279-1
194		24	Grube			01279-1
197		25	Grube			01279-1
198		25	Grube			01279-1
200		25	Grube		X31	01279-1
214		26	Grube			01279-1
220		27	Grube			01279-1
229	K3	27	Grube	P16		01279-1
230	K3	27	Grube		X37-38	01279-1
233		27	Grube		X39	01279-1
234		27	Grube			

235		28	Grube			01279-1
243		29	Grube		X41	01279-1

Tabel 4. Oversigt over samtlige gruber registreret ved undersøgelsen.

Der blev i sektion 4 registreret en enkelt urnegrav - A145 - med brændte ben og gravgods i form af lerkar (2 stk), jf. fig. 3.



Fig. 3. Urnen A145 set ovenfra.

Urnen er sendt til røntgenfotografering og videre udgravning på konserveringscentret i Næstved, da der kan være yderligere gravgods i den under de to kar, der er nedsat oven i urnen. Da både urne og de to gravkar er helt krakeleret og meget medtagne skal de først stabiliseres af konservatorerne, inden de kan graves helt ud.

Det ene af de 2 gravkar, der er nedsat oven i urnen er et skulderhalskar med zig-zag ornamentik på zonen mellem skulder og hals. Karrets form og ornamentik placerer det tidsmæssigt på overgangen mellem yngre romersk jernalder og ældre germansk jernalder (ca. 350-400 e.Kr.). Da der dog kun findes ganske få urner fra denne periode på Sjælland, og da ornamentikken på karret fra Stignæs ikke har nogen direkte paralleller i det kendte sjællandske materiale, vil der blive foretaget en AMS-datering af de brændte ben fra karret, således at urnens tidsmæssige tilhørsforhold kan fastslås med sikkerhed.

Hvis AMS-dateringen understøtter den typologiske datering af urnen til det 4. årh. vil det i så fald understrege det vestlige Sjællands nære kulturelle tilknytning til Fyn og Vestdanmark i jernalderen, da urnens nærmeste paralleler i så fald skal findes mod vest snarere end mod øst. Undersøgelser af andre jernalderlokaliteter i regionen har tidligere påvist samme tendenser (jf. f.eks. 2005047-2 Lysehøj på www.vestmuseum.dk)

Der blev i alt registreret 4 brønde eller brøndlignende anlæg, jf. tabel 5. Kun A74 indeholdt genstande i form af 4 små stykker udaterbar keramik. Ingen af anlæggene kan dermed dateres eller knyttes til en bestemt konstruktion.

A-nummer	T-nummer	Type	X-nummer	J-nummer
44	07	Brønd		01279-1
74	12	Brønd	X20	01279-1
137	16	Brønd		01279-1
139	16	Brønd		01279-1

Tabel 5. Oversigt over samtlige brønde eller brøndlignende anlæg registreret ved undersøgelsen.

Der blev i sektion 4-6 (langs Stignæslandevejen, jf. fig.2) registreret 19 agerrener fra historisk tid, jf. tabel 6. Renerne lå i grupper med op til 40 meters mellemrum. Renerne havde varierende bredde og dybde og der kan dermed være tale om rener af forskellig alder eller funktion. Renerne, der har markeret skellene mellem de højryggede agre fra før landboreformerne i 1789, korresponderer i de fleste tilfælde med de agre, der er angivet på områdets Original 1 kort fra slutningen af 1700 tallet.

A-nummer	T-nummer	Type	Bemærkning	J-nummer
42	07	Dyrkningsspor	Agerrene	01279-1
43	07	Dyrkningsspor	Agerrene	01279-1
49	08	Dyrkningsspor	Agerrene	01279-1
50	08	Dyrkningsspor	Agerrene	01279-1
62	10	Dyrkningsspor	Agerrene	01279-1
208	16	Dyrkningsspor	Agerrene	01279-1
147	16	Dyrkningsspor	Agerrene	01279-1
205	17	Dyrkningsspor	Agerrene	01279-1
164	17	Dyrkningsspor	Agerrene	01279-1
206	17	Dyrkningsspor	Agerrene	01279-1
207	17	Dyrkningsspor	Agerrene	01279-1
169	18	Dyrkningsspor	Agerrene	01279-1
177	21	Dyrkningsspor	Agerrene	01279-1
178	21	Dyrkningsspor	Agerrene	01279-1
179	21	Dyrkningsspor	Agerrene	01279-1
180	21	Dyrkningsspor	Agerrene	01279-1
185	24	Dyrkningsspor	Agerrene	01279-1
212	26	Dyrkningsspor	Agerrene	01279-1
217	26	Dyrkningsspor	Agerrene	01279-1

Tabel 6. Oversigt over samtlige agerrener registreret ved udgravningen.

Der blev i forbindelse med udgravningen registreret 3 konstruktioner: Hus K1-K2 i sektion 4 og Hus K3 i sektion 7, jf. fig. 2.

K1

K1 kunne ikke dokumenteres i sin helhed, da det mod syd løber ud under udgravningsgrænsen, bilag 1. Huset bestod af stolpehullerne A99, A100, A105 og A106, der formentlig er nedgravningerne til de tagbærende stolper i husets midterakse samt et antal mindre stolper - A98, A102, A110 og A125, som formentlig har tilhørt husets gavl (A125), væg (A110) og interne konstruktion (A98 og A102).

De 2 ildsteder (A107-108) hører formentlig til huset.

Da der ikke blev gjort nogle fund i tilknytning til Hus K1 og da det ikke er udgravet i sin helhed, kan det hverken dateres via genstande eller typologi. Men da den indbyrdes afstand mellem de to sæt tagbærende stolper, der indtil videre er blevet udgravet, ikke er særlig stor (lige under 2 meter), kan der være tale om et hus fra den ældre del af jernalderen. Dette kan imidlertid først afgøres med sikkerhed, når resultatet af AMS-dateringen af huset foreligger.

Fra Hus K1 stammer jordprøverne P1-P6, jf. jordprøveliste bagerst i rapporten. Samtlige jordprøver er floteret på SVM og vil blive indsendt til Natur & Kultur til makrofossilbestemmelse og udtagning af materiale til AMS-datering. Der vil blive udført 2 AMS dateringer af hustomten, men da der endnu ikke er blevet udtaget daterbart materiale, kan det endnu ikke anføres, hvilke anlæg i hustomten, prøverne stammer fra (d. 19/5 2010)

K2

K2 kunne heller ikke dokumenteres i sin helhed, da det også fortsatte ud under udgravningsgrænsen mod syd, jf. bilag 2. Til den formodede hustomt hører anlæggene: A151, A153, A155 og A157, der formentlig er nedgravningerne til husets tagbærende stolper samt anlæggene A144, A156, A158-159 og 160, der formentlig er resterne af husets væg og gavl.

Da der ikke blev gjort nogle fund i tilknytning til Hus K2 og da det ikke er udgravet i sin helhed, kan det hverken dateres via genstande eller typologi. Men da den indbyrdes afstand mellem de to sæt tagbærende stolper, der indtil videre er blevet udgravet, ikke er særlig stor (lige under 2 meter), kan der være tale om et hus fra den ældre del af jernalderen. Dette kan imidlertid først afgøres med sikkerhed, når resultatet af AMS-dateringen af huset foreligger.

Der blev udtaget jordprøver fra nedgravningerne til de tagbærende stolpehuller A151 (P10), A153 (P11), A155 (P8) og A157 (P9). Samtlige jordprøver er floteret på SVM og vil blive indsendt til Natur & Kultur til makrofossilbestemmelse og udtagning af materiale til AMS-datering. Der vil, hvis der er materiale til det, blive foretaget 2 AMS-dateringer af hustomten, men da der endnu ikke er blevet udtaget daterbart materiale, kan det ikke anføres, hvilke anlæg i hustomten, prøverne stammer fra (d. 2/6 2010).

K3

K3, der lå i sektion 7 (jf. fig. 2) var en mindre hustomt med kun tre tagbærende stolper (A225, A228 og A244), jf. bilag 3. I hustomtens sydlige ende lå endvidere det stenforede ildsted A226, jf.

fig. 4. Udvidelser samt afrensning med skovl omkring de 3 stolpehuller viste, at der ikke var flere anlæg i området, der kunne knyttes til hustomten. Stolpehullet A227 kan dog have været en del af husets indvendige konstruktion.



Fig. 4. Det stenforede ildsted A226.



Fig. 5. Det fladehuggede redskab fra A225.

Anlægssporene viser, at det ca. 6 meter lange NNØ-SSV orienterede hus er et såkaldt midtsulehus med kun 1 række af tagbærende stolper ned langs husets midterakse. Denne type huse bygges udelukkende i bondestenalderen (3900-1700 f.Kr.) og K3's ringe længde og sparsomme mængde af stolpehuller tyder på, at huset er blevet bygget i den tidligste eller mellemste del af bondestenalderen svarende til perioden fra ca. 3900-2800 f.Kr.

I den meget lyse nedgravning til den nordligste midtsule A225 var der nedlagt et spidst, delvist fladehugget redskab (X33), som kan have været et bor, jf. fig. 5. Foreløbige analyser af genstanden viser, at den er ubrugt og i øvrigt ikke er fremstillet på en hensigtsmæssig måde, hvis den skulle have fungeret som brugbart redskab (Andreas, N. pers. medd.). Dette betyder, at der kan være tale om et redskab, der har været fremstillet med et symbolsk snarere end praktisk brug for øje. Der kan derfor være tale om et husoffer, dvs. en genstand, der er blevet nedlagt i stolpehullet ved husets opførelse for at sikre husets beboere lykke og velstand. Skikken med husofre er kendt helt op i nyere tid.

Fra det stenforede stolpehul til den tagbærende stolpe A228 (jf. fig. 6) stammer endvidere 2 sideskår med lodret bugafstribning (X35) samt 2 flintafslag (X36), jf. fig. 7.



Fig. 6. Det stenforede stolpehul A228



Fig. 7. Skår med lodret bugafstribning fra A228

Keramikkårene daterer stolpehullet til sen TNC eller tidlig mellemneolitisk tid (ca. 3300-3000 f.Kr.), hvilket korresponderer med husets typologi. Relativt korte huse med kun 1 række tagbærende stolper, der indbyrdes ser ud til at variere i størrelse (jf. anlægsbeskrivelsen bagerst i rapporten) er efterhånden blevet udgravet flere steder i Sydvestsjælland Museums ansvarsområde (jf. bla. 01247-1 Agersø på www.vestmuseum.dk) og ser alle steder ud til at være opført tidligt i bondestenalderen. Husene fra den sene del af bondestenalderen ser i det sydvestsjællandske område ud til at være længere end de tidlige huse og har ofte en række af kraftige tagbærende stolper nedsat i stenforede stolpehuller (jf. bla. 2005103 Kærup N, Hus 68).

Ildstedet A226 mellem de 2 nordligste midtsuler var ca. 1.30 i diameter og havde i bunden et lag af omhyggeligt nedlagte håndstore sten (jf. fig. 4). Den store omhu, der er anvendt ved anlæggets opbygning og dets centrale placering i hustomten viser, at der må være tale om husets ildsted. Ildstedets placering tæt op ad stolpen A228 tyder på, at der kan have været tale om et lukket ildsted/ovnanlæg, hvorfor der ved udgravningen blev taget jordprøver af ildstedet (P14-15) for - om muligt - af finde rester af en eventuel ovnkappe i form af smeltet ler. Prøverne vil blive analyseret af Natur & Kultur v. Annine Moltsen. Disse ovne ser ud til at være forholdsvis almindelige i regionens jernalderhuse men mangler endnu at blive dokumenteret i huse fra stenalderen.

Fra hustomt K3 blev der endvidere taget udtaget jordprøver fra nedgravningerne til de tagbærende stolper A228 (P12) og A244 (P13) med henblik på udtagning af materiale til AMS datering af hustomten. Hvis AMS-dateringen støtter den typologiske og genstandsmæssige datering af hustomten til den midterste del af bondestenalderen, har det i så fald stået samtidig med opførelsen af den nu fredede langdysse sydvest for huset. Det vil i så fald være første gang, at det er muligt at knytte en bebyggelse og et fredet gravanlæg sammen inden for Sydvestsjællands Museums område.

Der blev endvidere udtaget en materialeprøve fra A244 (P21) i form af sort, organisk materiale, der kan være omdannet tørv. Denne prøve vil ligeledes blive analyseret af Natur & Kultur, da eventuelle forekomster af tørv kan indikere, at husets tag eller vægge har været bygget af dette materiale. Dette vil i så fald kunne forklare de manglende spor efter stolper i husets væglinje.

Ingen af de øvrige anlæg i nærheden af K3 (A230-234) kan umiddelbart sættes i forbindelse med hustomten. En stor mængde flintafslag i gruben A230 (X37) tyder dog på, at i hvert fald dette anlæg er samtidig med huset.

Der blev ikke registreret flere hustomter fra neolitikum i traceet, men en stor mængde løsfund på markoverfladen både vest og øst for hustomten viser, at der kan være tale om en større bosættelse eller at området har været beboet gennem en længere periode af bondestenalderen.

Ca. 60 meter øst for den fredede langdysse blev der i traceet registreret 2x2 kogestensgruber (A238-239 samt A241-242). Samtlige anlæg blev snittet og registreret og der blev udtaget prøver (P17-20) af alle anlæggene med henblik på AMS datering. Da der sjældent er lejlighed til at undersøge anlæg så tæt på fredede gravhøje, og da kogestensgruberne kan være blevet anvendt i forbindelse med ceremonier omkring højen, vil det være relevant at få dateret kogestensgruberne,

så en eventuel tidsmæssig sammenhæng kan blive fastslået. Da der var mest trækul i A239 og A242 vil det være prøver fra disse to anlæg, som vil blive anvendt til AMS-dateringen. Da ikke alle typer træ er lige velegnede til datering (eg kan f.eks. have en meget høj egenalder og vil derfor give et misvisende resultat), vil trækullet blive sendt til vedbestemmelse først, således at det mest velegnede materiale kan blive udtaget til dateringen.

Afslutningsvis kan det konkluderes, at der ved de arkæologiske forundersøgelser forud for kabelnedlægningen ved Stignæs blev registreret i alt 246 anlæg af forhistorisk og historisk karakter. Anlæggene, der er jævnt fordelt over hele strækningen viser, at der har været menneskelig aktivitet i området lige fra stenalderen (Hus K3) og op til historisk tid (agerrenerne). Undersøgelserne har desuden vist, at der må ligge et større bopladsområde fra jernalderen i traceets nordlige del (svarende til sektion 4), repræsenteret ved de 2 formodede hustomter K1-K2 samt urnegraven A145 og at der i områdets vestlige del (svarende til sektion 7) formentlig kan findes flere bosættelser fra bondestenalderen.

Fremtidigt arbejde på stedet

Kampagne: 22-03-2010

Da områdets forhistoriske bosættelsesmønster stort set var ukendt ved forundersøgelsens start, har undersøgelserne således medført en øget viden om områdets bosættelsesmæssige udvikling og kulturelle tilknytning i forhistorisk tid. Da der således er et stort arkæologisk potentiale i området, bør der således foretages tilsvarende arkæologiske forundersøgelser forud for alle eventuelle jordarbejder i området i fremtiden.

Sydvestsjælland Museum d. 11-06-2010

Anlægsliste

Anlæg	Hovedgruppe	Undergruppe	Datering	Fase	Tegn.	Indgår i	Består af
Kampagne: 22-03-2010							
K1	Bygning	3-skibet hus	Jernalder				98,99,10 0,102,10 5,106,10 7,108,11 0,123,12 4,125
K2	Bygning	3-skibet hus	Jernalder				144,151, 153,155, 156,157, 158,159, 160
K3	Bygning	2-skibet hus	Neolitikum				225,226, 228,229, 244
1	Vandteknisk anlæg	Dræn	Nutid				
2	Grube	Koge- /ildgrube	Oldtid- Oldtid		30		
3	Sten	Stenspor, Natur	Udateret				
4	Naturfænom en	Opfyldt lavning	Udateret				
5	Sten	Stenspor, Natur	Udateret				
6	Grube	Koge- /ildgrube	Oldtid- Oldtid		30		
7	Grube	Koge- /ildgrube	Oldtid		30		
8	Afgrænsning	Grøft	Nyere tid (1661 -)		30		
9	Stolpehul	Stolpehul	Udateret		30		
10	Grube	Koge- /ildgrube	Oldtid		30		
11	Grube		Oldtid		30		
12	Udgår		Udateret				
13	Grube		Udateret				
14	Udgår		Udateret				
15	Stolpehul		Udateret				
16	Grube		Oldtid		30		

17	Grube		Oldtid		30		
18	Grube		Oldtid		30		
19	Stolpehul		Oldtid		30		
20	Stolpehul		Oldtid		30		
21	Udgår		Udateret				
22	Udgår		Udateret				
23	Grube		Oldtid		31		
24	Stolpehul		Oldtid				
25	Afgrænsning	Grøft	Nyere tid (1661 -)				
26	Grube		Oldtid		31		
27	Grube		Oldtid				
28	Grube		Oldtid		31		
29	Grube		Oldtid		31		
30	Udgår		Udateret				
31	Grube		Oldtid				
32	Grube		Oldtid		31		
33	Udgår		Udateret				
34	Grube		Oldtid		31		
35	Stolpehul		Oldtid				
36	Stolpehul		Oldtid		31		
37	Grube		Oldtid		31		
38	Grube		Oldtid				
39	Grube		Oldtid		31		
40	Grube		Oldtid		31		
41	Grube		Oldtid		31		
42	Dyrkningsspor	Agerrene	Nyere tid (1661 -)				
43	Dyrkningsspor	Agerrene	Nyere tid (1661 -)				
44	Brønd		Oldtid		32		
45	Grube		Oldtid		32		
46	Vandteknisk anlæg	Dræn	Nutid				
47	Stolpehul		Oldtid		40		
48	Grube		Nyere tid (1661 -)				
49	Dyrkningsspor	Agerrene	Nyere tid (1661 -)				
50	Dyrkningsspor	Agerrene	Nyere tid (1661 -)				
51	Grube		Oldtid		40		
52	Grube		Oldtid		40		
53	Grube		Oldtid		40		

54	Grube		Oldtid		40		
55	Grube		Oldtid		40		
56	Grube		Oldtid		40		
57	Ildsted		Oldtid		40		
58	Ildsted		Oldtid		40		
59	Grube		Oldtid		32		
60	Grube		Oldtid		32		
61	Grube		Oldtid		32		
62	Dyrkningsspor	Agerrene	Nyere tid (1661 -)				
63	Grube		Oldtid		32		
64	Grube		Nyere tid (1661 -)				
65	Grube		Udateret		32		
66	Grube		Oldtid		32		
67	Grube		Oldtid		32		
68	Grube		Oldtid		32		
69	Grube		Oldtid		33		
70	Grube		Oldtid				
71	Udgår		Udateret				
72	Grube		Oldtid		34		
73	Stolpehul		Oldtid		41		
74	Brønd		Oldtid		41		
75	Grube		Oldtid		41		
76	Grube		Oldtid		41		
77	Udgår		Udateret				
78	Grube	Koge-/ildgrube	Oldtid		34		
79	Udgår		Udateret				
80	Grube		Oldtid		34		
81	Grube		Oldtid		41		
82	Udgår		Udateret				
83	Grube	Koge-/ildgrube	Oldtid		41		
84	Grube	Koge-/ildgrube	Oldtid		41		
85	Grube	Koge-/ildgrube	Oldtid				
86	Stolpehul		Oldtid		34		
87	Grube		Oldtid		34		
88	Grube	Koge-/ildgrube	Oldtid				
89	Grube	Koge-/ildgrube	Oldtid		41		

90	Grube		Oldtid		41		
91	Grube		Oldtid		34		
92	Grube		Oldtid		41		
93	Grube		Oldtid		41		
94	Grube		Oldtid		34		
95	Stolpehul		Oldtid		41		
96	Grube	Koge- /ildgrube	Oldtid		35		
97	Udgår		Udateret				
98	Stolpehul	Tagstolpehul	Jernalder		43	K1	
99	Stolpehul	Tagstolpehul	Jernalder		43	K1	
100	Stolpehul	Tagstolpehul	Jernalder		43	K1	
101	Grube		Oldtid		35		
102	Stolpehul	Tagstolpehul	Oldtid		43	K1	
103	Udgår		Udateret				
104	Udgår		Udateret				
105	Stolpehul	Tagstolpehul	Jernalder		43	K1	
106	Stolpehul	Tagstolpehul	Jernalder		43	K1	
107	Ildsted	Ildsted	Jernalder		43	K1	
108	Ildsted		Jernalder		43	K1	
109	Udgår		Udateret				
110	Stolpehul	Vægstolpehul	Jernalder- Jernalder			K1	
111	Grube	Koge- /ildgrube	Oldtid		35		
112	Naturfænom en	Dyregang	Udateret		35		
113	Stolpehul		Oldtid		35		
114	Grube		Oldtid		35		
115	Udgår		Udateret				
116	Udgår		Udateret				
117	Stolpehul		Oldtid		42		
118	Stolpehul		Oldtid		42		
119	Stolpehul		Oldtid		42		
120	Grube	Koge- /ildgrube	Oldtid		42		
121	Grube		Oldtid		42		
122	Grube	Koge- /ildgrube	Oldtid		35		
123	Stolpehul	Skillevægssto lpehul	Jernalder		43	K1	
124	Stolpehul	Skillevægssto lpehul	Jernalder		43	K1	
125	Stolpehul	Tagstolpehul	Jernalder		43	K1	

126	Udgår		Udateret			
127	Udgår		Udateret			
128	Udgår		Udateret			
129	Udgår		Udateret			
130	Udgår		Udateret			
131	Grube	Koge- /ildgrube	Oldtid		42	
132	Grube		Oldtid		42	
133	Grube	Koge- /ildgrube	Oldtid		42	
134	Stolpehul		Udateret			
135	Sten	Stenspor, Natur	Udateret			
136	Grube	Koge- /ildgrube	Oldtid		36	
137	Brønd		Oldtid			
138	Grube		Oldtid		36	
139	Brønd		Oldtid			
140	Grube		Oldtid		36	
141	Grube		Oldtid		36	
142	Stolpehul		Oldtid		36	
143	Stolpehul		Oldtid		36	
144	Stolpehul	Tagstolpehul	Jernalder		42	K2
145	Grav	Brandgrav, Urnegrav	Germansk Jernalder			
146	Grube		Oldtid		36	
147	Dyrkningsspor	Agerrene	Nyere tid (1661 -)		36	
148	Grube	Koge- /ildgrube	Oldtid		36	
149	Stolpehul		Oldtid		36	
150	Stolpehul		Oldtid		44	
151	Stolpehul	Tagstolpehul	Jernalder		42	K2
152	Udgår		Udateret			
153	Stolpehul	Tagstolpehul	Jernalder		42	K2
154	Udgår		Udateret			
155	Stolpehul	Tagstolpehul	Jernalder		42	K2
156	Stolpehul		Jernalder		42	K2
157	Stolpehul	Tagstolpehul	Jernalder		42	K2
158	Stolpehul		Oldtid		44	K2
159	Stolpehul		Oldtid		36	K2
160	Stolpehul		Oldtid		42	K2
161	Grube		Oldtid		36	
162	Grube	Koge-	Oldtid			

		/ildgrube					
163	Stolpehul		Oldtid		36		
164	Dyrkningsspor	Agerrene	Nyere tid (1661 -)		37		
165	Grube		Oldtid		37		
166	Udgår		Udateret				
167	Stolpehul		Oldtid		38		
168	Afgrænsning	rende	Nutid				
169	Dyrkningsspor	Agerrene	Nyere tid (1661 -)		45		
170	Udgår		Udateret				
171	Udgår		Udateret				
172	Udgår		Udateret				
173	Udgår		Udateret				
174	Grube		Nyere tid (1661 -)				
175	Grube	Koge- /ildgrube	Oldtid				
176	Grube		Udateret				
177	Dyrkningsspor	Agerrene	Nutid		38		
178	Dyrkningsspor	Agerrene	Nutid		38		
179	Dyrkningsspor	Agerrene	Nutid		38		
180	Dyrkningsspor	Agerrene	Nutid		38		
181	Naturfænom en	Opfyldt lavning	Udateret				
182	Sten	Stenspor, Natur	Udateret				
183	Udgår		Udateret				
184	Ildsted		Oldtid				
185	Dyrkningsspor	Agerrene	Nyere tid (1661 -)		45		
186	Udgår		Udateret				
187	Udgår		Udateret				
188	Udgår		Udateret				
189	Udgår		Udateret				
190	Udgår		Udateret				
191	Udgår		Udateret				
192	Naturfænom en		Udateret				
193	Naturfænom		Udateret				

	en						
194	Grube		Oldtid		38		
195	Udgår		Udateret				
196	Ildsted		Oldtid		45		
197	Grube		Oldtid				
198	Grube		Oldtid		38		
199	Stolpehul		Oldtid		38		
200	Grube		Oldtid				
201	Naturfænom en	Opfyldt lavning	Udateret				
202	Grube		Oldtid		34		
203	Grube		Oldtid		41		
204	Grube	Koge- /ildgrube	Oldtid		43		
205	Dyrkningsspo r	Agerrene	Nyere tid (1661 -)		36		
206	Dyrkningsspo r	Agerrene	Nyere tid (1661 -)		37		
207	Dyrkningsspo r	Agerrene	Nyere tid (1661 -)		37		
208	Dyrkningsspo r	Agerrene	Nyere tid (1661 -)		38		
209	Ildsted		Oldtid		45		
210	Stolpehul		Oldtid		45		
211	Stolpehul		Oldtid		45		
212	Dyrkningsspo r	Agerrene	Nyere tid (1661 -)		45		
213	Udgår		Udateret				
214	Grube		Oldtid		45		
215	Udgår		Udateret				
216	Udgår		Udateret				
217	Dyrkningsspo r	Agerrene	Nyere tid (1661 -)				
218	Udgår		Udateret				
219	Udgår		Udateret				
220	Grube		Oldtid				
221	Stolpehul		Oldtid		45		
222	Stolpehul		Oldtid		45		
223	Udgår		Udateret				
224	Stolpehul		Oldtid		38		
225	Stolpehul	Tagstolpehul	Neolitiku m		46	K3	
226	Ildsted		Neolitiku m		38,46	K3	

227	Stolpehul		Neolitikum		46		
228	Stolpehul	Tagstolpehul	Neolitikum		46	K3	
229	Grube		Neolitikum		46	K3	
230	Grube		Oldtid		39		
231	Stolpehul		Oldtid		38		
232	Stolpehul		Oldtid		38		
233	Grube		Oldtid		38		
234	Grube		Oldtid		38		
235	Grube		Nyere tid (1661 -)				
236	Grube	Koge- /ildgrube	Oldtid		39		
237	Stolpehul		Oldtid		39		
238	Grube	Koge- /ildgrube	Oldtid		29		
239	Grube	Koge- /ildgrube	Oldtid		29		
240	Stolpehul		Oldtid		29		
241	Grube	Koge- /ildgrube	Oldtid		39		
242	Grube	Koge- /ildgrube	Oldtid		39		
243	Grube		Nyere tid (1661 -)				
244	Stolpehul	Tagstolpehul	Neolitikum		46	K3	
245	Grube		Oldtid		30		
246	Stolpehul		Oldtid		30		

Anlægsbeskrivelse

Kampagne: 22-03-2010

1

Vandteknisk anlæg, Dræn, Nutid

Fællesbetegnelse for dræn.

Tegninger:

Foto:

Består:

Fund: X1: Afslag, Oldtid-Oldtid

2

Grube, Koge-/ildgrube, Oldtid-Oldtid

Oval 105x70 cm; 13 cm dyb. Fyld: sortbrunt sandet ler med mange ildskørnede sten. Tolkning: kogestensgrube.

Tegninger: 30

Foto:

Består:

Fund:

3

Sten, Stenspor, Natur, Udateret

Fællesbetegnelse for stenspor.

Tegninger:

Foto:

Består:

Fund:

4

Naturfænomen, Opfyldt lavning, Udateret

Fællesbetegnelse for opfyldte lavninger.

Tegninger:

Foto:

Består:

Fund:

6

Grube, Koge-/ildgrube, Oldtid-Oldtid

Cirkulær 105 cm i diam; 12 cm dyb. Fyld: gråt letsandet ler med nogle trækulsnister. Tolkning: formentlig bunden af en kogestensgrube.

Tegninger: 30

Foto:

Består:

Fund:

7

Grube, Koge-/ildgrube, Oldtid

Cirkulær 123 cm i diam; 7 cm dyb. Fyld: gråt letsandet ler med en del trækulsnister. Tolkning: formentlig bunden af en kogestensgrube.

Tegninger: 30

Foto:

Består:

Fund:

8

Afgrænsning, Grøft, Nyere tid (1661 -)

Aflang, 148 cm bred; 25 cm dyb. Fyld: lys gulgråt letsandet ler med enkelte trækulsnister. Tolkning: markskel.

Tegninger: 30

Foto:

Består:

Fund:

9

Stolpehul, Stolpehul, Udateret

Cirkulær 61 cm i diam; 12 m dyb. Fyld: brungråt sandet ler med enkelte trækulsnister. Tolkning: måske det nederste af et stolpehul.

Tegninger: 30

Foto:

Består:

Fund:

10

Grube, Koge-/ildgrube, Oldtid

Oval 151x94 cm: 18 cm dyb. Fyld: mørkgråt letsandet ler med nogle trækulsnister og enkelte ildskørnede sten. Tolkning: kogestensgrube.

Tegninger: 30

Foto:

Består:

Fund:

11

Grube, Oldtid

Oval 84x68 cm; 11 cm dyb. Fyld: mørk brungråt letsandet ler med en del trækulsnister. Tolkning: grube.

Tegninger: 30

Foto:

Består:

Fund:

13

Grube, Udateret

40 cm dyb; maskinsnittet.

Tegninger:

Foto:

Består:

Fund:

15

Stolpehul, Udateret

Cirkulær 42 cm i diam; 1 cm dyb. Fyld: en plet med trækul. Tolkning: kan være det nederste af et stolpehul.

Tegninger:

Foto:

Består:

Fund:

16

Grube, Oldtid

Oval 262x165 cm; 72 cm dyb. Fyld: 1. (omrodet) undergrund. 2. lysgråt sandet ler med enkelte ildskørnede sten og trækulsnister. Tolkning: grube.

Tegninger: 30

Foto:

Består:

Fund: X4: Afslag, Oldtid-Oldtid; X8: Sideskår, Neolitikum-Neolitikum

17

Grube, Oldtid

Cirkulær 200 cm i diam; 48 cm dyb. Fyld: mørk brungråt letsandet ler med enkelte stykker trækul. Tolkning: grube.

Tegninger: 30

Foto:

Består:

Fund: X5: Sideskår, Oldtid-Oldtid; X9: Sideskår, Bronzealder-Bronzealder

18

Grube, Oldtid

Oval 106x64 cm. Indeholder et stolpehul (skæres formentlig af stolpehullet). Fyld: lys brungråt sandet ler med enkelte trækul. Tolkning: grube.

Tegninger: 30

Foto:

Består:

Fund:

19

Stolpehul, Oldtid

Cirkulær ukendt diam; 30 cm dyb. Fyld: lys gråbrunt ler med enkelte nister af oldtidskeramik.

Tolkning: stolpehul.

Tegninger: 30

Foto:

Består:

Fund:

20

Stolpehul, Oldtid

Cirkulær 43 cm i diam; 33 cm dyb. Fyld: mørkgråt sandet ler med nogle trækulsnister. Tolkning: stolpehul

Tegninger: 30

Foto:

Består:

Fund:

23

Grube, Oldtid

Cirkulær 120 cm i diam; 10 cm dyb. Fyld: mørkgråt sandet ler med enkelte trækulsnister. Tolkning: bund af grube; måske en kogestensgrube.

Tegninger: 31

Foto:

Består:

Fund:

24

Stolpehul, Oldtid

Cirkulær 48 cm i diam; 3 cm dyb. Fyld: lysgråt sandet ler med trækulsstykker. Tolkning: kan være det nederste af et stolpehul.

Tegninger:

Foto:

Består:

Fund:

25

Afgrænsning, Grøft, Nyere tid (1661 -)

Agerskel.

Tegninger:

Foto:

Består:

Fund:

26

Grube, Oldtid

Cirkulær 83 cm i diam; 17 cm dyb. Fyld: mørk brungråt sandet ler med enkelte stykker trækul. Tolkning: grube.

Tegninger: 31

Foto:

Består:

Fund:

27

Grube, Oldtid

Aflang 235 cm lang; ujævn bund op til 10 cm dyb. Fyld: mørk brungråt sandet ler. Tolkning: grube.

Tegninger:

Foto:

Består:

Fund:

28

Grube, Oldtid

Cirkulær 66 cm i diam; 18 cm dyb. Fyld: gulgråt sandet ler. Tolkning: grube.

Tegninger: 31

Foto:

Består:

Fund:

29

Grube, Oldtid

Aflang 117 cm lang; 27 cm dyb. Fyld: 1. lys grågult sandet ler. 2. brungråt sandet ler. Tolkning: grube.

Tegninger: 31

Foto:

Består:

Fund:

31

Grube, Oldtid

Cirkulær 100 cm i diam; ganske få cm dyb; ujævn bund. Fyld: mørkgrå sandet ler med enkelte trækulsstykker. Tolkning: det allernederste af en grube.

Tegninger:

Foto:

Består:

Fund:

32

Grube, Oldtid

Cirkulær 73 cm i diam; 23 cm dyb. Fyld: brungråt sandet ler med enkelte stumper af ildskørnet sten og enkelte trækulsnister. Tolkning: grube.

Tegninger: 31

Foto:

Består:

Fund:

34

Grube, Oldtid

Cirkulær 44 cm i diam; 31 cm dyb. Fyld: mørk brungråt sandet ler med trækulsstykker og ildskørnede sten i bunden. Tolkning: lille grube.

Tegninger: 31

Foto:

Består:

Fund: X6: Afslag, Oldtid-Oldtid

35

Stolpehul, Oldtid

Cirkulær 51 cm i diam; 4 cm dyb. Fyld: lysgråt sandet ler. Tolkning: stolpehul?

Tegninger:

Foto:

Består:

Fund:

36

Stolpehul, Oldtid

Cirkulær 50 cm i diam; 20 cm dyb. Fyld: brungråt sandet ler med en del trækul. Tolkning: stolpehul.

Tegninger: 31

Foto:

Består:

Fund:

37

Grube, Oldtid

Cirkulær 67 cm i diam; 10 cm dyb. Fyld: brungråt sandet ler med en del trækulsnister, pulveriseret oldtidskeramik og stykker af ildskørnet sten. Tolkning: grube.

Tegninger: 31

Foto:

Består:

Fund:

38

Grube, Oldtid

Cirkulær 70 cm i diam; kan næsten ikke erkendes i dybden. Fyld: lys brungråt sandet ler med enkelte trækulsnister. Tolkning: bund af grube.

Tegninger:

Foto:

Består:

Fund:

39

Grube, Oldtid

Cirkulær over 200 cm i diam; 54 cm dyb. Fyld: lys gulgråt sandet ler. Tolkning: større grube.

Tegninger: 31

Foto:

Består:

Fund:

40

Grube, Oldtid

Cirkulær 66 cm i diam; 17 cm dyb. Fyld: mørkgråt sandet ler med en del små stykker trækul og klumper af undergrundsmateriale. Tolkning: grube.

Tegninger: 31

Foto:

Består:

Fund:

41

Grube, Oldtid

Cirkulær 65 cm i diam; 10 cm dyb. Fyld: lys gulgråt sandet ler med en del ildskørnede sten og enkelte trækulsnister. Tolkning: grube.

Tegninger: 31

Foto:

Består:

Fund:

44

Brønd, Oldtid

Oval 107x207 cm; mere end 80 cm dyb (ikke gravet i bund). Fyld: 1. brungråt sandet ler med meget høj koncentration af "rådne" sten. 2. brungråt sandet ler med enkelte trækulsnister. 3. sort trækulsholdig fyld med masser af ildskørnede sten; "koge grubefyld". Tolkning: brønd

Tegninger: 32

Foto:

Består:

Fund:

45

Grube, Oldtid

Uregelmæssig oval ca. 160x70 cm; 12 cm dyb. Fyld: mørk gråbrunt sandet ler. Tolkning: bund af grube.

Tegninger: 32

Foto:

Består:

Fund:

46

Vandteknisk anlæg, Dræn, Nutid

Dræn?

Tegninger:

Foto:

Består:

Fund:

47

Stolpehul, Oldtid

Tolkning: stolpehul. Fyld: 1. mørkgrå leret muld. 2. 1. og 2. sammenblandet. 3. lysbrunt ler - undergrund. 34 cm i diam; 36 cm dyb.

Tegninger: 40

Foto:

Består:

Fund:

48

Grube, Nyere tid (1661 -)

Fyld: brunt homogent muldet ler. Maskinsnittet.

Tegninger:

Foto:

Består:

Fund:

51

Grube, Oldtid

Tolkning: grube. Fyld: 1. mørkgrå leret muld med en del trækul samt brændte lerklumper. 2. lysbrun ler - undergrund. 90 cm i diam; 14 cm dyb.

Tegninger: 40

Foto:

Består:

Fund:

52

Grube, Oldtid

Tolkning: måske bund af en grube? Fyld: Undergrund og mørk muld blandet sammen. 2. lysbrunt ler - undergrund. 80 cm i diam; 6 cm dyb.

Tegninger: 40

Foto:

Består:

Fund:

53

Grube, Oldtid

Tolkning: grube. Fyld: 1. mørkgrå leret undergrund med trækulsnister. 2. lysbrunt ler - undergrund. 50 cm i diam; 13 cm dyb.

Tegninger: 40

Foto:

Består:

Fund:

54

Grube, Oldtid

Tolkning: ildsted eller grube. Fyld: mørkgrå leret muld. 2. Lysbrun ler - undergrund. 3. mørkgrå leret muld med en del trækul. 140 cm i diam; 10 cm dyb.

Tegninger: 40

Foto:

Består:

Fund:

55

Grube, Oldtid

Tolkning: ildsted eller grube. Fyld: mørkgrå leret muld med en del trækul. 2. lys brungrå undergrund. 52 cm i diam; 18 cm dyb.

Tegninger: 40

Foto:

Består:

Fund:

56

Grube, Oldtid

Tolkning: grube. Fyld: mørkbrungrå leret muld. 2. Lysbrun ler - undergrund. 110 cm i diam; 18 cm dyb.

Tegninger: 40

Foto:

Består:

Fund:

57

Ildsted, Oldtid

Tolkning: ildsted. Fyld: mørkgrå leret muld med en del trækul. 2. lysbrun ler - undergrund. 38 cm i diam; 15 cm dyb.

Tegninger: 40

Foto:

Består:

Fund:

58

Ildsted, Oldtid

Tolkning: ildsted. Fyld: mørkbrun leret og gruset muld med mange sten over 30 cm og trækul. 2. lysbrunt ler - undergrund. Over 300 cm i diam; 20 cm dyb.

Tegninger: 40

Foto:

Består:

Fund:

59

Grube, Oldtid

Minimum 7 cm gange minimum 1,5 m stor; 20 cm dyb. Fyld: mørk brungråt sandet ler med enkelte trækulsnister. Tolkning: grube.

Tegninger: 32

Foto:

Består:

Fund:

60

Grube, Oldtid

Oval 120x70 cm; 12 cm dyb. Fyld: mørkgråt sandet ler med enkelte trækulsnister. Tolkning: grube.

Tegninger: 32

Foto:

Består:

Fund:

61

Grube, Oldtid

Uregelmæssig oval 100x50 cm; 12 cm dyb. Fyld: brungråt sandet ler med nogle trækulsnister. Tolkning: grube.

Tegninger: 32

Foto:

Består:

Fund:

62

Dyrkningsspor, Agerrene, Nyere tid (1661 -)

Fyld: homogent sandet muld. Tolkning: agerrene eller markskel.

Tegninger:

Foto:

Består:

Fund:

63

Grube, Oldtid

Cirkulær 140 cm i diam; 21 cm dyb. Fyld: 1. gråt sandet ler. 2. mørkgråt sandet ler med enkelte små stykker trækul. Tolkning: grube.

Tegninger: 32

Foto:

Består:

Fund:

64

Grube, Nyere tid (1661 -)

12 cm dyb. Fyld: gråbrunt muldet ler. Tolkning: recent nedgravning.

Tegninger:

Foto:

Består:

Fund:

65

Grube, Udateret

Størrelse ukendt; 38 cm dyb. Fyld: 1. lysgråt sandet ler med enkelte trækulsnister. 2. gråbrunt muldet ler med enkelte trækulsnister og enkelte fragmenter af oldtidskeramik. Tolkning: grube

Tegninger: 32

Foto:

Består:

Fund:

66

Grube, Oldtid

Oval 140x100 cm ; 12 cm dyb. Fyld: mørk brungråt sandet ler med en del trækul. Tolkning: grube.

Tegninger: 32

Foto:

Består:

Fund: X10: Sideskår, Neolitikum-Neolitikum

67

Grube, Oldtid

Oval 168x120 cm; 44 cm dyb. Fyld: 1. gråbrunt sandet ler. 2. brungråt sandet ler med nogle trækulsnister. Tolkning: grube.

Tegninger: 32

Foto:

Består:

Fund: X11: Uvis funktion, Oldtid-Oldtid; X48: Sideskår, Neolitikum-Neolitikum

68

Grube, Oldtid

Cirkulær 96 cm i diam; 39 cm dyb. Fyld: mørk brungråt sandet ler med enkelte trækulsnister. Tolkning: grube.

Tegninger: 32

Foto:

Består:

Fund: X12: Uvis funktion, Oldtid-Oldtid

69

Grube, Oldtid

Cirkulær 290 cm i diam; 73 cm dyb. Fyld: brungråt sandet ler med enkelte stykker trækul og pulveriseret oldtidskeramik. Tolkning: grube.

Tegninger: 33

Foto:

Består:

Fund: X17: Randskår, Ældre Jernalder-Ældre Jernalder; X18: Uvis funktion, Oldtid-Oldtid; X19: Afslag, Oldtid-Oldtid

70

Grube, Oldtid

Oval ca. 130x110 cm; 6 cm dyb. Fyld brungråt sandet ler med trækulsnister. Tolkning: Bund af grube?

Tegninger:

Foto:

Består:

Fund:

72

Grube, Oldtid

Oval 116x96 cm; 19 cm dyb. Fyld: mørkgråt ler med enkelte nister af trækul. Tolkning: bunden af en grube.

Tegninger: 34

Foto:

Består:

Fund:

73

Stolpehul, Oldtid

38 cm i diam; 16 cm dyb. Fyld: 1. gulbrunt ler - undergrund). 2. mørkbrungråt humusholdigt ler med rødbrændte lernister og trækulsnister. Tolkning: stolpehul.

Tegninger: 41

Foto:

Består:

Fund:

74

Brønd, Oldtid

3,30 m i diam; 74 cm dyb. Fyld: 1. gulbrunt letsandet undergrundsler. 2. mørk brungråt sandet ler med trækulsnister, keramik, lysere i toppen. 3. lys brungråt sandet ler. 4. gråbrunt sandet ler.

Tolkning: brønd.

Tegninger: 41

Foto:

Består:

Fund: X20: Sideskår, Oldtid-Oldtid

75

Grube, Oldtid

80 cm i diam; 13 cm dyb. Fyld: 1. hvidgult kalkholdigt ler - undergrund. 2. gulbrunt letsandet undergrundsler. 3. mørkbrungråt humusholdigt ler med trækul og rødbrændt ler. Tolkning: grube.

Tegninger: 41

Foto:

Består:

Fund:

76

Grube, Oldtid

80 cm i diam; 8 cm dyb. Fyld: 1. hvidgult kalkholdigt ler (undergrund). 2. mørkbrungråt humusholdigt ler med trækulsnister. Tolkning: grube.

Tegninger: 41

Foto:

Består:

Fund:

78

Grube, Koge-/ildgrube, Oldtid

Cirkulær 32 cm i diam; 4 cm dyb. Fyld: 1. lysgråt ler med små stykker trækul og ildskørnet sten. 2. gult ler - undergrund. Tolkning: bund af kogestensgrube.

Tegninger: 34

Foto:

Består:

Fund:

80

Grube, Oldtid

Oval 150x115 cm; 32 cm dyb. Fyld: 1. brungråt ler. 2. Stribe af sneglehuse og hjertemuslinger. 3. Lysegult ler med små klumper af kalk - undergrund. Tolkning: grube.

Tegninger: 34

Foto:

Består:

Fund: X21: Sideskår, Oldtid-Oldtid

81

Grube, Oldtid

60 cm i diam; 23 cm dyb. Fyld: 1. gulbrunt undergrundsler. 2. lys brungråt letsandet ler. Tolkning: grube.

Tegninger: 41

Foto:

Består:

Fund:

83

Grube, Koge-/ildgrube, Oldtid

80 cm i diam; 12 cm dyb. Fyld: 1. Hvidgult kalkholdigt undergrundsler. 2. mørk brungråt trækulsholdigt ler. Tolkning: kogestensgrube.

Tegninger: 41

Foto:

Består:

Fund:

84

Grube, Koge-/ildgrube, Oldtid

80 cm i diam; 23 cm dyb. Fyld: 1. hvidgult undergrundsler, kalkholdigt. 2. brungråt trækulsholdigt ler. Tolkning: kogestensgrube.

Tegninger: 41

Foto:

Består:

Fund:

85

Grube, Koge-/ildgrube, Oldtid

2-3 cm dyb; jævnt afrundet bund og sider. Fyld: gråsort trækulsholdigt letsandet ler. Tolkning: bund af kogestensgrube.

Tegninger:

Foto:

Består:

Fund:

86

Stolpehul, Oldtid

Cirkulær 46 cm i diam; 10 cm dyb. Fyld: 1. brungråt ler. 2. gult ler - undergrund. Tolkning: bund af stolpehul?

Tegninger: 34

Foto:

Består:

Fund:

87

Grube, Oldtid

Oval 140x90 cm; 31 cm dyb. Fyld: 1. brungråt ler med enkelte nister af trækul og lidt pulveriseret oldtidskeramik. 2. gult ler - undergrund. Tolkning: grube.

Tegninger: 34

Foto:

Består:

Fund:

88

Grube, Koge-/ildgrube, Oldtid

Oval ca. 125x100 cm; 2 cm dyb. Fyld: sort ler med masser af trækul. Tolkning: bund af kogestensgrube.

Tegninger:

Foto:

Består:

Fund:

89

Grube, Koge-/ildgrube, Oldtid

Fyld: 1. gult undergrundsler. 2. brungråt letsandet ler. Tolkning: kogestensgrube.

Tegninger: 41

Foto:

Består:

Fund:

90

Grube, Oldtid

Fyld: 1. gult undergrundsler. 2. mellebrunt humusholdigt ler med sten. 3. brunt muld - dræn.

Tolkning: grube.

Tegninger: 41

Foto:

Består:

Fund:

91

Grube, Oldtid

Oval 140x104 cm; 7 cm dyb. Fyld: 1. lys brungråt ler. 2. lysbrunt ler - undergrund. Tolkning: bund af grube.

Tegninger: 34

Foto:

Består:

Fund:

92

Grube, Oldtid

50 cm i diam; 14 cm dyb. Fyld: 1. gult undergrundsler. 2. lysbrungråt humusholdigt ler. Tolkning: grube.

Tegninger: 41

Foto:

Består:

Fund:

93

Grube, Oldtid

Fyld: 1. gult undergrundsler. 2. brungråt humusholdigt ler. Tolkning: grube.

Tegninger: 41

Foto:

Består:

Fund:

94

Grube, Oldtid

Oval 280x140 cm; 16 cm dyb. Fyld: 1. gråt ler. 2. gult ler - undergrund. Tolkning: bund af grube.

Tegninger: 34

Foto:

Består:

Fund:

95

Stolpehul, Oldtid

32 cm i diam; 16 cm dyb. 1. gult undergrundsler. 2. mørkbrungråt ler spættet med gult undergrundsler og sten. Trækulsholdigt. Tolkning: Stolpehul.

Tegninger: 41

Foto:

Består:

Fund:

96

Grube, Koge-/ildgrube, Oldtid

cirkulær 50 cm i diam; 30 cm dyb. Fyld: 1. brungråt ler med tæt pakning af op til 30 cm store sten; flere er ildpåvirkede. 2. gult ler - undergrund. Tolkning: kogestensgrube.

Tegninger: 35

Foto:

Består:

Fund:

98

Stolpehul, Tagstolpehul, Jernalder

Fyld: 1. lys rødbrunt ler, undergrund. 2. mørk brungrå kraftigt spættet med undergrundsler og trækulsnister, leret. 3. mørk brungrå homogent, spættet med trækulsnister leret, let sandet - stolpespor. Tolkning: tagbærende stolpe i hus K1.

Tegninger: 43

Foto: D/12

Består:

Fund:

99

Stolpehul, Tagstolpehul, Jernalder

Fyld: 1. lys rødbrun ler, undergrund. 2. mørk brungrå, kraftigt spættet med undergrundsler og trækulsnister, leret. 3. mørk brungrå homogen, spættet med trækulsnister, leret, let sandet.

Tolkning: tagbærende stolpe i hus K1.

Tegninger: 43

Foto: D/13

Består:

Fund: P1: til flotering , Jernalder-Jernalder

100

Stolpehul, Tagstolpehul, Jernalder

Fyld: 1. lys rødbrun ler, undergrund. 2. mørk brungrå, kraftigt spættet med undergrundsler og trækulsnister, leret. Tolkning: tagbærende stolpe i hus K1.

Tegninger: 43

Foto: D/11

Består:

Fund: P2: til flotering , Jernalder-Jernalder

101

Grube, Oldtid

Uregelmæssig oval 225x66 cm; 38 cm dyb. Fyld: 1. mørkgråt ler. 2. mørkgult ler - undergrund. Tolkning: muligvis to separate gruber?

Tegninger: 35

Foto:

Består:

Fund:

102

Stolpehul, Tagstolpehul, Oldtid

Fyld: 1. lys rødbrunt ler, undergrund. 2. mørk brungrå kraftigt spættet med undergrundsler og trækulsnister, leret. Tolkning: tagbærende stolpe i hus K1.

Tegninger: 43

Foto:

Består:

Fund:

105

Stolpehul, Tagstolpehul, Jernalder

Fyld: 1. lys rødbrunt ler, undergrund. 2. mørk brungrå kraftigt spættet med undergrundsler og trækulsnister, leret. Tolkning: tagbærende stolpe i hus K1.

Tegninger: 43

Foto: D/14

Består:

Fund: P3: til flotering , Jernalder-Jernalder; X22: Uvis funktion, Oldtid-Oldtid; X51: Skraber, Jernalder-Jernalder

106

Stolpehul, Tagstolpehul, Jernalder

Fyld: 1. lys rødbrunt ler, undergrund. 5. mørk brungrå, kraftigt spættet med undergrundsler, trækulsnister og brændt ler, leret. Tolkning: tagbærende stolpe i hus K1.

Tegninger: 43

Foto: D/15

Består:

Fund: P4: til flotering , Jernalder-Jernalder

107

Ildsted, Ildsted, Jernalder

Fyld: 1. lys rødbrunt ler, undergrund. 4. mørkgrå med trækulsnister og keramik, leret. Tolkning: Ildsted K1.

Tegninger: 43

Foto: D/16

Består:

Fund: P6: til flotering , Jernalder-Jernalder; X23: Sideskår, Oldtid-Oldtid; X49: Afslag, Neolitikum-Neolitikum

108

Ildsted, Jernalder

Fyld: 1. lys rødbrunt ler, undergrund. 6. mørk brungrå spættet med undergrundsler og trækulsnister, leret. Tolkning: ildsted i hus K1.

Tegninger: 43

Foto: D/16

Består:

Fund:

110

Stolpehul, Vægstolpehul, Jernalder-Jernalder

Cirkulær 31 cm i diam; 3 cm dyb. Fyld: lysbrunt ler. Tolkning: bund af stolpehul?

Tegninger:

Foto:

Består:

Fund:

111

Grube, Koge-/ildgrube, Oldtid

Cirkulær 120 cm i diam; 20 cm dyb. Fyld: 1. gråbrunt ler med meget trækul og mange op til 15 cm (ildpåvirkede) sten. 2. gult ler - undergrund. Tolkning: kogestensgrube.

Tegninger: 35

Foto:

Består:

Fund:

113

Stolpehul, Oldtid

Uregelmæssig cirkulær 24 cm i diam; 10 cm dyb. Fyld: 1. mørkgråt ler med enkelte trækulsstykker. 2. gult ler - undergrund. Stolpehul

Tegninger: 35

Foto:

Består:

Fund:

114

Grube, Oldtid

Cirkulær 370 cm i diam; 42 cm dyb. Fyld: 1. brungråt ler med enkelte små stykker trækul. 4. gult ler - undergrund. Tolkning: grube.

Tegninger: 35

Foto:

Består:

Fund: X13: Uvis funktion, Oldtid-Oldtid; X14: Sideskår, Oldtid-Oldtid; X15: Afslag, Oldtid-Oldtid;

X24: Uvis funktion, Oldtid-Oldtid; X25: Sideskår, Neolitikum-Neolitikum

117

Stolpehul, Oldtid

Fyld: 1. fedt gult undergrundsler. 2. brungråt sandet ler. Tolkning: stolpehul?

Tegninger: 42

Foto:

Består:

Fund:

118

Stolpehul, Oldtid

Fyld: 1. fedt gult ler. 2. gråbrunt letsandet ler. Tolkning: stolpehul?

Tegninger: 42

Foto:

Består:

Fund:

119

Stolpehul, Oldtid

Fyld: 1. fedt gult ler. 2. gråbrunt letsandet ler. Tolkning: stolpehul.

Tegninger: 42

Foto:

Består:

Fund:

120

Grube, Koge-/ildgrube, Oldtid

Fyld: 1. fedt gult ler. 2. mørk brungråt trækulsholdigt ler. I bunden pakket med ildpåvirkede sten.

Tolkning: kogestensgrube.

Tegninger: 42

Foto:

Består:

Fund:

121

Grube, Oldtid

Fyld: 1. fedt gult ler. 2. brungråt heterogent gulspættet ler med trækulsnister. Tolkning: grube.

Tegninger: 42

Foto:

Består:

Fund:

122

Grube, Koge-/ildgrube, Oldtid

Cirkulær 70 cm i diam; 37 cm dyb. Fyld: 1. sortgråt ler med små stykker trækul og stumper af ildskørnet sten. 2. lysere 1. 3. omrodet undergrund. 4. sort stribe i bunden med meget høj koncentration af trækul. 5. gult ler - undergrund. Tolkning: kogestensgrube.

Tegninger: 35

Foto:

Består:

Fund:

123

Stolpehul, Skillevægsstolpehul, Jernalder

Fyld: 1. lys rødbrunt ler, undergrund. 2. mørk brungråt, kraftigt spættet med undergrundsler og trækulsnister, leret. Tolkning: stolpehul.

Tegninger: 43

Foto:

Består:

Fund:

124

Stolpehul, Skillevægsstolpehul, Jernalder

Fyld: 1. lys rødbrunt ler, undergrund. 2. mørk brungråt, kraftigt spættet med undergrundsler og trækulsnister, leret. Tolkning: stolpehul.

Tegninger: 43

Foto:

Består:

Fund: X26: Sideskår, Neolitikum-Neolitikum

125

Stolpehul, Tagstolpehul, Jernalder

Fyld: 1. lys rødbrunt ler, undergrund. 2. mørk brungråt kraftigt spættet med undergrundsler og trækulsnister. 3. mørk brungråt homogent, spættet med trækulsnister, leret, let sandet. Tolkning: tagbærende stolpe i hus K1.

Tegninger: 43

Foto: D/17

Består:

Fund: P5: til flotering , Jernalder-Jernalder

131

Grube, Koge-/ildgrube, Oldtid

53 cm i diam; 23 cm dyb. Fyld: 1. fed gult undergrundsler. 2. gråbrunt letsandet ler med trækulsnister og ildskørnede sten. Tolkning: kogestensgrube.

Tegninger: 42

Foto:

Består:

Fund:

132

Grube, Oldtid

Fyld: 1. fedt gult undergrundsler. 2. brungråt trækulsholdigt letsandet ler pakket med sten.

Tolkning: grube.

Tegninger: 42

Foto:

Består:

Fund:

133

Grube, Koge-/ildgrube, Oldtid

Fyld: 1. fedt gult ler. 2. mørk brungråt trækulsholdigt ler, pakket med ildpåvirkede sten. Tolkning: kogestensgrube.

Tegninger: 42

Foto:

Består:

Fund:

136

Grube, Koge-/ildgrube, Oldtid

Cirkulær 27 cm i diam; 7 cm dyb. Fyld: 1. gult ler med ildskørnet sten og en del trækul. 2. gult ler - undergrund. Tolkning: bund af kogestensgrube.

Tegninger: 36

Foto:

Består:

Fund:

137

Brønd, Oldtid

Uregelmæssigt formet anlæg 390 cm bredt i snittet. Snittet er ikke ført i bund, da vi i 57 cm dybde trak vand. Fyld: brungråt ler med lidt trækul og større partier af brændt ler. Tolkning: brønd.

Tegninger:

Foto:

Består:

Fund:

138

Grube, Oldtid

størrelse ukendt; 40 cm dyb. Fyld: 1. brungråt ler med flere stykker trækul. 2. gult ler -
undergrund. Tolkning: grube.

Tegninger: 36

Foto:

Består:

Fund: X27: Sideskår, Neolitikum-Neolitikum

139

Brønd, Oldtid

Uregelmæssigt formet, større anlæg. Et søgehul ikke gravet i bund; trækker vand 50 cm nede.
Fyld: brungråt ler med lidt trækul. Tolkning: brønd eller stor grube.

Tegninger:

Foto:

Består:

Fund:

140

Grube, Oldtid

Oval 115x82 cm; 34 cm dyb. Fyld: 1. gråbrunt ler med enkelte nister af trækul. 2. gult ler -
undergrund. 3. lysgult siltet ler - undergrund. Tolkning: grube.

Tegninger: 36

Foto:

Består:

Fund:

141

Grube, Oldtid

Oval 130x80 cm; 25 cm dyb. Fyld: 1. gråbrunt ler med en del små stykker trækul. 2. gult ler -
undergrund. Tolkning: grube.

Tegninger: 36

Foto:

Består:

Fund: X28: Sideskår, Oldtid-Oldtid

142

Stolpehul, Oldtid

Cirkulær 24 cm i diam; 29 cm dyb. Fyld: 1. gråbrunt ler med en del små stykker trækul. 2. gult ler -
undergrund. Tolkning: stolpehul? Nedre del er en dyregang.

Tegninger: 36

Foto:

Består:

Fund:

143

Stolpehul, Oldtid

Cirkulær 24 cm i diam; 27 cm dyb. Fyld: 1. brungråt ler. 2. gult ler - undergrund. Tolkning: stolpehul

Tegninger: 36

Foto:

Består:

Fund:

144

Stolpehul, Tagstolpehul, Jernalder

32 cm i diam; 42 cm dyb. Fyld: 1. fedt gult undergrundsler. 2. heterogent gul gråbrunt muldet ler med trækulsnister. 3. hvidgult ler. Tolkning: stolpehul.

Tegninger: 42

Foto: D/28

Består:

Fund: P7: til flotering , Jernalder-Jernalder

146

Grube, Oldtid

Oval 100x90 cm; 10 cm dyb. Fyld: 1. brungråt ler med en del trækul og klumper af brændt ler. 2. omrodet undergrund - dræn. 3. gult ler - undergrund. Tolkning: bund af grube.

Tegninger: 36

Foto:

Består:

Fund:

147

Dyrkningsspor, Agerrene, Nyere tid (1661 -)

93 cm bred; 42 cm dyb. Fyld: 1. gråbrunt ler. 2. gult ler - undergrund. 3. lysgult ler med hvide kalkklumper - undergrund. Tolkning: agerrene.

Tegninger: 36

Foto:

Består:

Fund:

148

Grube, Koge-/ildgrube, Oldtid

Cirkulær 80 cm diam; 45 cm dyb. Fyld: 1. gråbrunt ler med en meget tæt pakning af ildskørnede op til 20 cm store sten. 2. gult ler - undergrund. Tolkning: kogestensgrube.

Tegninger: 36

Foto:

Består:

Fund:

149

Stolpehul, Oldtid

Cirkulær 34 cm i diam; 14 cm dyb. Fyld: 1. lys gråbrunt ler med lidt trækul og ildskørnet sten. 2. gult ler - undergrund. Tolkning: stolpehul.

Tegninger: 36

Foto:

Består:

Fund:

150

Stolpehul, Oldtid

Fyld: 1. lys gulbrunt leret, undergrund. 2. mørk brungråt kraftigt spættet med undergrundsler, leret, let sandet. 3. mørk gråbrun, homogen, sandet. Tolkning: stolpehul

Tegninger: 44

Foto:

Består:

Fund:

151

Stolpehul, Tagstolpehul, Jernalder

30 cm i diam; 46 cm dyb. Fyld: 1. fedt gult ler. 2. heterogent gul gråbrunt muldet ler med trækulsnister. 3. hvidgult ler - undergrund. Tolkning: stolpehul.

Tegninger: 42

Foto: D/24

Består:

Fund: P10: til flotering , Jernalder-Jernalder

153

Stolpehul, Tagstolpehul, Jernalder

40 cm i diam; 33 cm dyb. Fyld: 1. fedt gult undergrundsler. 2. heterogent gul gråbrunt muldet ler med trækulsnister og to sten. Tolkning: stolpehul.

Tegninger: 42

Foto: D/25

Består:

Fund: P11: til flotering , Jernalder-Jernalder

155

Stolpehul, Tagstolpehul, Jernalder

30 cm i diam; 24 cm dyb. Fyld: 1. fedt gult ler. 2. heterogent gulgråbrunt muldet ler med trækulsnister. Tolkning: stolpehul.

Tegninger: 42

Foto: D/27

Består:

Fund: P8: til flotering , Jernalder-Jernalder

156

Stolpehul, Jernalder

18 cm i diam; 8 cm dyb. Fyld: 1. fedt gult undergrundsler. 2. brungråt muldet ler. Tolkning: stolpehul.

Tegninger: 42

Foto:

Består:

Fund:

157

Stolpehul, Tagstolpehul, Jernalder

38 cm i diam; 32 cm dyb. Fyld: 1. fedt gult undergrundsler. 2. heterogent gul gråbrunt muldet ler med trækulsnister. Tolkning: stolpehul.

Tegninger: 42

Foto: D/26

Består:

Fund: P9: til flotering , Jernalder-Jernalder

158

Stolpehul, Oldtid

Fyld: 1. lys gulbrun leret, undergrund. 3. mørk gråbrun, homogen, sandet. Tolkning: stolpehul.

Tegninger: 44

Foto:

Består:

Fund:

159

Stolpehul, Oldtid

Cirkulær 18 cm i diam; 24 cm dyb. Fyld: 1. lys brungråt ler. 2. gult ler - undergrund. Tolkning: stolpehul.

Tegninger: 36

Foto:

Består:

Fund:

160

Stolpehul, Oldtid

20 cm i diam; 38 cm dyb. Fyld: 1. fedt gult undergrundsler. 2. brungråt muldet ler med lidt gule lerpletter. Tolkning: stolpehul.

Tegninger: 42

Foto:

Består:

Fund:

161

Grube, Oldtid

Cirkulær 101cm i diam; 12 cm dyb. Fyld: 1. mørkgråt ler med en del trækulsstykker og små klumper af undergrundsler og brændt undergrund. 2. gult ler - undergrund. Tolkning: grube.

Tegninger: 36

Foto:

Består:

Fund:

162

Grube, Koge-/ildgrube, Oldtid

Oval 172x140 cm; 8 cm dyb. Fyld: 1. mørkgråt ler med mange ildskørnede sten og en del stykker trækul. 2. stribe i bunden af mere eller mindre rent trækul. 3. gult ler - undergrund. Tolkning; bund af kogestensgrube.

Tegninger:

Foto:

Består:

Fund:

163

Stolpehul, Oldtid

Cirkulær 32 cm i diam; 17 cm dyb. Fyld: 1. lysgråt ler med en del trækulsnister. 2. gult ler -
undergrund. Tolkning: stolpehul.

Tegninger: 36

Foto:

Består:

Fund:

164

Dyrkningsspor, Agerrene, Nyere tid (1661 -)

Aflang, 98 cm bred; 32 cm dyb. Fyld: 1. lysbrunt ler. 2. gult ler - undergrund. Tolkning: agerrene.

Tegninger: 37

Foto:

Består:

Fund:

165

Grube, Oldtid

Oval 84x48 cm; 14 cm dyb. Fyld: 1. gråbrunt ler med enkelte trækulsnister. 2. gult ler -
undergrund. Tolkning: grube.

Tegninger: 37

Foto:

Består:

Fund:

167

Stolpehul, Oldtid

Cirkulær 46 cm i diam; 9 cm dyb. Fyld: 1. lys gråbrunt ler. 2. gult ler - undergrund. Tolkning:
stolpehul.

Tegninger: 38

Foto:

Består:

Fund:

169

Dyrkningsspor, Agerrene, Nyere tid (1661 -)

Fyld: 1. lys rødbrun, leret undergrund. 2. mørk gråbrun homogent, sandet, let leret. Tolkning:
agerrene.

Tegninger: 45

Foto:

Består:

Fund:

175

Grube, Koge-/ildgrube, Oldtid

Tolkning: bund af kogestensgrube.

Tegninger:

Foto:

Består:

Fund:

177

Dyrkningsspor, Agerrene, Nutid

Aflang, 42 cm bred; 27 cm dyb. Fyld: 1. brunt leret muld. 2. gult ler - undergrund. Tolkning: recent rende.

Tegninger: 38

Foto:

Består:

Fund:

178

Dyrkningsspor, Agerrene, Nutid

Aflang, 55 cm bred; 8 cm dyb. Fyld: 1. brunt leret muld. 2. gult ler - undergrund. Tolkning: recent rende.

Tegninger: 38

Foto:

Består:

Fund:

179

Dyrkningsspor, Agerrene, Nutid

Aflang, 42 cm bred; 19 cm dyb. Fyld: 1. brunt leret muld. 2. gult ler - undergrund. Tolkning: recent rende.

Tegninger: 38

Foto:

Består:

Fund:

180

Dyrkningsspor, Agerrene, Nutid

Aflang, 46 cm bred; 18 cm dyb. Fyld: 1. brunt leret muld. 2. gult ler - undergrund. Tolkning: recent rende.

Tegninger: 38

Foto:

Består:

Fund:

184

Ildsted, Oldtid

Tolkning: bund af ildsted. Fyld: sortgråt fyld, ildpåvirkning af undergrundsleret.

Tegninger:

Foto:

Består:

Fund:

185

Dyrkningsspor, Agerrene, Nyere tid (1661 -)

Fyld: 3. lys brun, sandet let leret undergrund. 4. mørk gråbrunt sandet ler spættet med undergrundsmateriale. Tolkning: agerrene.

Tegninger: 45

Foto:

Består:

Fund:

194

Grube, Oldtid

Cirkulær 70 cm i diam; 19 cm dyb. Fyld: 1. mørk gråbrunt ler med en smule trækul og lidt brændt knogle. 2. gult ler - undergrund. Tolkning: grube.

Tegninger: 38

Foto:

Består:

Fund:

196

Ildsted, Oldtid

Fyld: 3. lys brun, sandet let leret undergrund. 6. gråsort brandlag med megen trækul - leret. I bunden er leret rødbrændt. 5. mørk brungrå spættet med trækulsnister, sandet. Tolkning: ildsted.

Tegninger: 45

Foto:

Består:

Fund:

197

Grube, Oldtid

Cirkulær 70 cm i diam; 2 cm dyb. Tolkning: bund af grube?

Tegninger:

Foto:

Består:

Fund:

198

Grube, Oldtid

Uregelmæssigt formet anlæg ca. 18 cm dyb. Fyld: lysbrunt ler. 2. gult ler - undergrund. Tolkning: grube?

Tegninger: 38

Foto:

Består:

Fund:

199

Stolpehul, Oldtid

Cirkulær 43 cm i diam; 13 cm dyb. Fyld: 1. lysbrunt ler med enkelte trækulsnister. 2. gult ler - undergrund. Tolkning: stolpehul.

Tegninger: 38

Foto:

Består:

Fund:

200

Grube, Oldtid

Let oval 60 cm i diam; 2 cm dyb. Tolkning: bund af grube?

Tegninger:

Foto:

Består:

Fund: X31: Afslag, Oldtid-Oldtid

202

Grube, Oldtid

Uregelmæssig oval ca. 150x78 cm; 32 cm dyb. Fyld: 1. lysbrunt ler med små klumper af rødt, brændt ler. 2. lysbrunt ler - undergrund. 3. lysgult ler med små klumper af kalk - undergrund.

Tolkning: grube.

Tegninger: 34

Foto:

Består:

Fund: X32: Uvis funktion, Oldtid-Oldtid

203

Grube, Oldtid

Fyld: 1. gulbrunt undergrundsler. 2. mørkgråsort humusholdigt ler med trækulsnister. Tolkning: bund af grube.

Tegninger: 41

Foto:

Består:

Fund:

204

Grube, Koge-/ildgrube, Oldtid

Tolkning: kogestensgrube.

Tegninger: 43

Foto:

Består:

Fund:

205

Dyrkningsspor, Agerrene, Nyere tid (1661 -)

107 cm bred; 46 cm dyb. Fyld: 1. lysbrunt ler. 2. gult ler - undergrund. Tolkning: agerrene

Tegninger: 36

Foto:

Består:

Fund:

206

Dyrkningsspor, Agerrene, Nyere tid (1661 -)

Aflang, 106 cm bred; 35 cm dyb. Fyld: 1. lysbrunt ler. 2. gult ler - undergrund. Tolkning: agerrene

Tegninger: 37

Foto:

Består:

Fund:

207

Dyrkningsspor, Agerrene, Nyere tid (1661 -)

Aflang, 118 cm bred, 44 cm dyb. Fyld: 1. lysbrunt ler. 2. gult ler - undergrund. Tolkning: agerrene.

Tegninger: 37

Foto:

Består:

Fund:

208

Dyrkningsspor, Agerrene, Nyere tid (1661 -)

Aflang, 98 cm bred; 36 cm dyb. Fyld: 1. lysbrunt ler. 2. gult ler - undergrund. Tolkning: agerrene.

Tegninger: 38

Foto:

Består:

Fund:

209

Ildsted, Oldtid

Fyld: 3. lys brun, sandet let leret undergrund. 6. gråsort brandlag med megen trækul - leret. I bunden er leret rødbrændt. 7. mørk brungråt spættet med klumper af brændt ler. Tolkning: ildsted.

Tegninger: 45

Foto:

Består:

Fund:

210

Stolpehul, Oldtid

Fyld: 3. lys brun, sandet let leret undergrund. 8. lys brungrå, sættet med undergrundsler, sandet.

Tolkning: stolpehul.

Tegninger: 45

Foto:

Består:

Fund:

211

Stolpehul, Oldtid

Fyld: 3. lys brun, sandet let leret undergrund. 8. lys brungrå, sættet med undergrundsler, sandet.

Tolkning: stolpehul.

Tegninger: 45

Foto:

Består:

Fund:

212

Dyrkningsspor, Agerrene, Nyere tid (1661 -)

Fyld: 3. lys brun, sandet let leret undergrund. 2. mørk gråbrun homogent sandet, let leret.

Tolkning: agerrene.

Tegninger: 45

Foto:

Består:

Fund:

214

Grube, Oldtid

Fyld: 2. mørk gråbrun homogent, sandet let leret. 3. lys brun, sandet let leret undergrund.

Tolkning: grube.

Tegninger: 45

Foto:

Består:

Fund:

217

Dyrkningsspor, Agerrene, Nyere tid (1661 -)

Tolkning: muligvis bund af agerrene.

Tegninger:

Foto:

Består:

Fund:

220

Grube, Oldtid

Cirkulær 87 cm i diam; 2 cm dyb. Fyld: plet med et ret højt trækulsindhold. Tolkning: bund af grube.

Tegninger:

Foto:

Består:

Fund:

221

Stolpehul, Oldtid

Fyld: 1. lys rødbrun, leret undergrund. 5. mørk brungråt spættet med trækulsnister, sandet.

Tolkning: stolpehul

Tegninger: 45

Foto:

Består:

Fund:

222

Stolpehul, Oldtid

Fyld: 1. lys rødbrun, leret undergrund. 5. mørk brungråt spættet med trækulsnister, sandet.

Tolkning: stolpehul

Tegninger: 45

Foto:

Består:

Fund:

224

Stolpehul, Oldtid

Cirkulær 48 cm i diam; 12 cm dyb (26 cm inkl. dyregang). Fyld: 1. lys gråbrunt ler. 2. lysbrunt ler - undergrund. Tolkning: stolpehul.

Tegninger: 38

Foto:

Består:

Fund:

225

Stolpehul, Tagstolpehul, Neolitikum

Fyld: 1. lys rødbrun leret undergrund med få sten. 2. lys grå spættet med undergrundsmateriale, sandet, let leret. Tolkning: tagbærende stolpe i hus K3

Tegninger: 46

Foto: D/52

Består:

Fund: X33: Forarbejdet flint, usikker type, Neolitikum-Neolitikum

226

Ildsted, Neolitikum

Fyld: 1. lys rødbrun leret undergrund med få sten. 3. lys grå spættet med undergrundsmateriale, sandet, let leret med mange trækulsnister. 5. gråsort svagt spættet undergrundsmateriale med mange ildskørnede sten og trækul. De ildskørnede sten ligger i et regulært lag i bunden af gruben.

Tolkning: ildsted i hus K3.

Tegninger: 38,46

Foto: D/48,D/51

Består:

Fund: P14: til flotering , Neolitikum-Neolitikum; P15: til flotering , Neolitikum-Neolitikum

227

Stolpehul, Neolitikum

Fyld: 2. lys grå spættet med undergrundsmateriale, sandet, let leret. 4 lys grå sandet, let leret.

Tolkning: stolpehul.

Tegninger: 46

Foto: D/56

Består:

Fund: X34: Sideskår, Neolitikum-Neolitikum

228

Stolpehul, Tagstolpehul, Neolitikum

Fyld: 1. lys rødbrun leret undergrund med få sten. 2. lys grå spættet med undergrundsler, sandet, let leret. I bunden lag af "rådne" sten. Tolkning: tagbærende stolpe i hus K3.

Tegninger: 46

Foto: D/44,D/46,D/47,D/53,D/54

Består:

Fund: P12: til flotering , Neolitikum-Neolitikum; X35: Sideskår, Neolitikum-Neolitikum; X36: Afslag, Neolitikum-Neolitikum

229

Grube, Neolitikum

Fyld: 2. lys grå spættet med undergrundsmateriale, sandet, let leret. Tolkning: mindre grube, der skæres af stolpehul A244.

Tegninger: 46

Foto:

Består:

Fund: P16: Til anden naturvidenskabelig analyse, Neolitikum-Neolitikum

230

Grube, Oldtid

Cirkulær 98 cm i diam; 26 cm dyb. Fyld: 1. brungråt ler med enkelte trækulsnister. 2. lysbrunt ler -
undergrund. Tolkning: grube.

Tegninger: 39

Foto:

Består:

Fund: X37: Afslag, Neolitikum-Neolitikum; X38: Sideskår, Neolitikum-Neolitikum

231

Stolpehul, Oldtid

Cirkulær 40 cm i diam; 19 cm dyb. Fyld: 1. mørkgråt ler med enkelte trækulsnister. 2. omrodet
undergrund. 3. lysbrunt ler - undergrund. Tolkning: stolpehul.

Tegninger: 38

Foto:

Består:

Fund:

232

Stolpehul, Oldtid

Cirkulær 64 cm i diam; 30 cm dyb. Fyld: 1. lysgråt ler. 2. lysbrunt ler - undergrund. 3. lysbrunt ler.

Tolkning: stolpehul?

Tegninger: 38

Foto:

Består:

Fund:

233

Grube, Oldtid

Oval 127x60 cm; 24 cm dyb. Fyld: 1. lys brungråt ler med pletvist en del trækul. 2. lysbrunt ler -
undergrund. Tolkning: grube.

Tegninger: 38

Foto:

Består:

Fund: X39: Skraber, Neolitikum-Neolitikum

234

Grube, Oldtid

Oval 88x46 cm; 16 cm dyb. Fyld: 1. brungråt ler med en del trækulsnister. 2. lysbrunt ler -
undergrund. Tolkning: grube.

Tegninger: 38

Foto:

Består:

Fund:

235

Grube, Nyere tid (1661 -)

Oval 245x170 cm; 65 cm dyb. Trækker vand. Fyld: brunt leret muld. Tolkning: recent grube med
dyreknogler.

Tegninger:

Foto:

Består:

Fund:

236

Grube, Koge-/ildgrube, Oldtid

Oval 88x50 cm; 17 cm dyb. Fyld: 1. brungråt ler med en del ildskørnede sten og lidt trækul. 2. lysbrunt ler - undergrund. Tolkning: kogestensgrube.

Tegninger: 39

Foto:

Består:

Fund:

237

Stolpehul, Oldtid

Cirkulær 42 cm i diam; 10 cm dyb. Fyld: 1. brungråt ler. 2. lysbrunt ler - undergrund. Tolkning: stolpehul.

Tegninger: 39

Foto:

Består:

Fund:

238

Grube, Koge-/ildgrube, Oldtid

100 cm i diam; 35 cm dyb. Fyld: 1. gulbrunt let sandet ler - undergrund. 2. mørkt gråbrunt sandet ler med stor mængde ildskørnede sten og trækul. Tolkning: kogestensgrube. Af anlægget udtaget jordprøve 6.

Tegninger: 29

Foto: D/49

Består:

Fund: P17: til flotering , Neolitikum-Neolitikum

239

Grube, Koge-/ildgrube, Oldtid

84 cm i diam; 30 cm dyb. Fyld: 1. gulbrunt let sandet ler - undergrund. 2. mørkt gråbrunt sandet ler med stor mængde ildskørnede sten og trækul. 3. gråsort sandet ler med stor mængde trækul samt enkelte håndstore sten. Linser af undergrundsler. Tolkning: kogestensgrube. Jordprøve 7 udtaget af fyld 3.

Tegninger: 29

Foto: D/50

Består:

Fund: P18: til flotering , Neolitikum-Neolitikum

240

Stolpehul, Oldtid

48 cm i diam; 38 cm dyb. Fyld: 1. gulbrunt let sandet ler - undergrund. 4. gråbrunt sandet ler med stumper af trækul og en enkelt håndstor sten. Linser af undergrundsmateriale. 5. gråbrunt sandet ler med stumper af trækul. Tolkning: stolpehul.

Tegninger: 29

Foto:

Består:

Fund: X40: Afslag, Neolitikum-Neolitikum

241

Grube, Koge-/ildgrube, Oldtid

Cirkulær ? cm i diam; 35 cm dyb. Fyld: 1. gult ler - undergrund. 2. sort ler med et meget højt indhold af trækul. 3. mørkbrunt ler med ildskørnede sten og meget trækul. Tolkning: kogestensgrube. Af fylden udtaget jordprøve 8.

Tegninger: 39

Foto:

Består:

Fund: P19: til flotering , Neolitikum-Neolitikum

242

Grube, Koge-/ildgrube, Oldtid

Cirkulær 60 cm i diam; 16 cm dyb. Fyld: 1. gult ler - undergrund. 2. sort ler med et meget højt indhold af trækul. 3. mørkbrunt ler med ildskørnede sten og meget trækul. Tolkning: kogestensgrube. Af fylden udtaget jordprøve 9.

Tegninger: 39

Foto:

Består:

Fund: P20: til flotering , Neolitikum-Neolitikum

243

Grube, Nyere tid (1661 -)

25-30 cm dyb.

Tegninger:

Foto:

Består:

Fund: X41: Yngre rødgoods, (stjertpottegods) vådglasur, stjert/hank/øre, Nyere tid (1661 -)-Nyere tid (1661 -)

244

Stolpehul, Tagstolpehul, Neolitikum

Fyld: 3. lys grå spættet med undergrundsmateriale og mange trækulsnister, sandet , let leret.

Tolkning: tagbærende stolpe i hus K3.

Tegninger: 46

Foto: D/55

Består:

Fund: P13: til flotering , Neolitikum-Neolitikum; P21: Til anden naturvidenskabelig analyse, Neolitikum-Neolitikum; X42: Ildskørnet, Neolitikum-Neolitikum

245

Grube, Oldtid

Oval 100x80 cm; 32 cm dyb. Fyld: mørkgråt letsandet ler. Tolkning: grube.

Tegninger: 30

Foto:

Består:

Fund:

246

Stolpehul, Oldtid

Cirkulær 40 cm i diam; 32 cm dyb. Fyld: lys brungråt sandet ler med nogle trækulsnister. Tolkning: stolpehul.

Tegninger: 30

Foto:

Består:

Fund:

Fundliste

Numre fremhævet med rødt er indsendt til Naturvidenskabelige analyser

Fund	Materiale	Genstand	Datering	Anlæg
Kampagne: 22-03-2010				
P1	Jord	til flotering	Jernalder- Jernalder	99
P2	Jord	til flotering	Jernalder- Jernalder	100
P3	Jord	til flotering	Jernalder- Jernalder	105
P4	Jord	til flotering	Jernalder- Jernalder	106
P5	Jord	til flotering	Jernalder- Jernalder	125
P6	Jord	til flotering	Jernalder- Jernalder	107
P7	Jord	til flotering	Jernalder- Jernalder	144
P8	Jord	til flotering	Jernalder- Jernalder	155
P9	Jord	til flotering	Jernalder- Jernalder	157
P10	Jord	til flotering	Jernalder- Jernalder	151
P11	Jord	til flotering	Jernalder- Jernalder	153
P12	Jord	til flotering	Neolitiku m- Neolitiku m	228
P13	Jord	til flotering	Neolitiku m- Neolitiku m	244
P14	Jord	til flotering	Neolitiku m- Neolitiku m	226
P15	Jord	til flotering	Neolitiku m- Neolitiku m	226
P16	Jord	Til anden naturvidenskabelig	Neolitiku m-	229

		analyse	Neolitiku m	
P17	Jord	til flotering	Neolitiku m- Neolitiku m	238
P18	Jord	til flotering	Neolitiku m- Neolitiku m	239
P19	Jord	til flotering	Neolitiku m- Neolitiku m	241
P20	Jord	til flotering	Neolitiku m- Neolitiku m	242
P21	Jord	Til anden naturvidenskabelig analyse	Neolitiku m- Neolitiku m	244
X1	Flint	Afslag	Oldtid- Oldtid	1
X2	Flint	Skraber	Oldtid- Oldtid	
X3	Flint	Skraber	Oldtid- Oldtid	
X4	Flint	Afslag	Oldtid- Oldtid	16
X5	Keramik / oldtid	Sideskår	Oldtid- Oldtid	17
X6	Flint	Afslag	Oldtid- Oldtid	34
X7	Flint	Afslag	Oldtid- Oldtid	71
X8	Keramik / oldtid	Sideskår	Neolitiku m- Neolitiku m	16
X9	Keramik / oldtid	Sideskår	Bronzeald er- Bronzeald er	17
X10	Keramik /	Sideskår	Neolitiku	66

	oldtid		m- Neolitiku m	
X11	Knogle/tak /tand	Uvis funktion	Oldtid- Oldtid	67
X12	Knogle/tak /tand	Uvis funktion	Oldtid- Oldtid	68
X13	Knogle/tak /tand	Uvis funktion	Oldtid- Oldtid	114
X14	Keramik / oldtid	Sideskår	Oldtid- Oldtid	114
X15	Flint	Afslag	Oldtid- Oldtid	114
X16	Flint	Afslag	Oldtid- Oldtid	
X17	Keramik / oldtid	Randskår	Ældre Jernalder- Ældre Jernalder	69
X18	Knogle/tak /tand	Uvis funktion	Oldtid- Oldtid	69
X19	Flint	Afslag	Oldtid- Oldtid	69
X20	Keramik / oldtid	Sideskår	Oldtid- Oldtid	74
X21	Keramik / oldtid	Sideskår	Oldtid- Oldtid	80
X22	Knogle/tak /tand	Uvis funktion	Oldtid- Oldtid	105
X23	Keramik / oldtid	Sideskår	Oldtid- Oldtid	107
X24	Knogle/tak /tand	Uvis funktion	Oldtid- Oldtid	114
X25	Keramik / oldtid	Sideskår	Neolitiku m- Neolitiku m	114
X26	Keramik / oldtid	Sideskår	Neolitiku m- Neolitiku m	124
X27	Keramik / oldtid	Sideskår	Neolitiku m- Neolitiku m	138

X28	Keramik / oldtid	Sideskår	Oldtid-Oldtid	141
X29	Keramik / oldtid	Kar, helt - se beskrivelse	Ældre Germansk Jernalder- Ældre Germansk Jernalder	145
X30	Knogle/tak /tand	Uvis funktion	Ældre Germansk Jernalder- Ældre Germansk Jernalder	145
X31	Flint	Afslag	Oldtid-Oldtid	200
X32	Knogle/tak /tand	Uvis funktion	Oldtid-Oldtid	202
X33	Flint	Forarbejdet flint, usikker type	Neolitiku m- Neolitiku m	225
X34	Keramik / oldtid	Sideskår	Neolitiku m- Neolitiku m	227
X35	Keramik / oldtid	Sideskår	Neolitiku m- Neolitiku m	228
X36	Flint	Afslag	Neolitiku m- Neolitiku m	228
X37	Flint	Afslag	Neolitiku m- Neolitiku m	230
X38	Keramik / oldtid	Sideskår	Neolitiku m- Neolitiku m	230
X39	Flint	Skraber	Neolitiku m- Neolitiku	233

			m	
X40	Flint	Afslag	Neolitiku m- Neolitiku m	240
X41	Keramik/hi storisk tid	Yngre rødgods, (stjertpottegods) vådglasur, stjert/hank/øre	Nyere tid (1661 -)- Nyere tid (1661 -)	243
X42	Flint	Ildskørnet	Neolitiku m- Neolitiku m	244
X43	Flint	Afslag	Neolitiku m- Neolitiku m	
X44	Flint	Afslag	Neolitiku m- Neolitiku m	
X45	Flint	Afslag	Neolitiku m- Neolitiku m	
X46	Flint	Skraber	Oldtid- Oldtid	
X47	Ubestemm eligt	Kridtpibe	Nyere tid (1661 -)- Nyere tid (1661 -)	
X48	Keramik / oldtid	Sideskår	Neolitiku m- Neolitiku m	67
X49	Flint	Afslag	Neolitiku m- Neolitiku m	107
X50	Keramik/hi storisk tid	Stentøj, bugskår	Nyere tid (1661 -)- Nyere tid (1661 -)	
X51	Flint	Skraber	Jernalder- Jernalder	105

Fundbeskrivelse

Kampagne: 22-03-2010

P1

Jernalder-Jernalder

Jordprøve fra nedgravning til tagbærende stolpe i Hus K1. Til flotering for makrofossiler/funktionsanalyse, hvis huset er totaludgravet. Ellers udtagning af materiale til C14-datering.

Tegninger: 15

Foto:

Anlæg: 99

P2

Jernalder-Jernalder

Jordprøve fra nedgravning til tagbærende stolpe i Hus K1. Til flotering for makrofossiler/funktionsanalyse, hvis huset er totaludgravet. Ellers udtagning af materiale til C14-datering.

Tegninger: 15

Foto:

Anlæg: 100

P3

Jernalder-Jernalder

Jordprøve fra nedgravning til tagbærende stolpe i Hus K1. Til flotering for makrofossiler/funktionsanalyse, hvis huset er totaludgravet. Ellers udtagning af materiale til C14-datering.

Tegninger: 15

Foto:

Anlæg: 105

P4

Jernalder-Jernalder

Jordprøve fra nedgravning til tagbærende stolpe i Hus K1. Til flotering for makrofossiler/funktionsanalyse, hvis huset er totaludgravet. Ellers udtagning af materiale til C14-datering.

Tegninger: 15

Foto:

Anlæg: 106

P5

Jernalder-Jernalder

Jordprøve fra nedgravning til tagbærende stolpe i Hus K1. Til flotering for makrofossiler/funktionsanalyse, hvis huset er totaludgravet. Ellers udtagning af materiale til C14-datering.

Tegninger: 15

Foto:

Anlæg: 125

P6

Jernalder-Jernalder

Jordprøve fra muligt ildsted i Hus K1. Til flotering for makrofossiler (ovnrester). Ellers udtagning af materiale til C14-datering.

Tegninger: 15

Foto:

Anlæg: 107

P7

Jernalder-Jernalder

Jordprøve fra nedgravning til tagbærende stolpe i Hus K2. Til flotering for makrofossiler/funktionsanalyse, hvis huset er totaludgravet. Ellers udtagning af materiale til C14-datering.

Tegninger: 16

Foto:

Anlæg: 144

P8

Jernalder-Jernalder

Jordprøve fra nedgravning til tagbærende stolpe i Hus K2. Til flotering for makrofossiler/funktionsanalyse, hvis huset er totaludgravet. Ellers udtagning af materiale til C14-datering.

Tegninger:

Foto:

Anlæg: 155

P9

Jernalder-Jernalder

Jordprøve fra nedgravning til tagbærende stolpe i Hus K2. Til flotering for makrofossiler/funktionsanalyse, hvis huset er totaludgravet. Ellers udtagning af materiale til C14-datering.

Tegninger: 16

Foto:

Anlæg: 157

P10

Jernalder-Jernalder

Jordprøve fra nedgravning til tagbærende stolpe i Hus K2. Til flotering for makrofossiler/funktionsanalyse, hvis huset er totaludgravet. Ellers udtagning af materiale til C14-datering.

Tegninger: 16

Foto:

Anlæg: 151

P11

Jernalder-Jernalder

Jordprøve fra nedgravning til tagbærende stolpe i Hus K2. Til flotering for makrofossiler/funktionsanalyse, hvis huset er totaludgravet. Ellers udtagning af materiale til C14-datering.

Tegninger: 16

Foto:

Anlæg: 153

P13

Neolitikum-Neolitikum

Jordprøve fra nedgravning til tagbærende stolpe i Hus K3. Til Udtagning af materiale til C14-datering.

Tegninger: 27

Foto:

Anlæg: 244

P14

Neolitikum-Neolitikum

Jordprøve fra ildsted i Hus K3. Til flotering af makrofossiler til udtagning af materiale til C14-datering.

Tegninger: 27

Foto:

Anlæg: 226

P15

Neolitikum-Neolitikum

Jordprøve fra ildsted i Hus K3. Til flotering af makrofossiler til udtagning af materiale til C14-datering.

Tegninger: 27

Foto:

Anlæg: 226

P16

Neolitikum-Neolitikum

Materialeprøve af organisk materiale (tørv?) fra nedgravning til tagbærende stolpe i Hus K3. Prøven skal bestemmes hos NOK.

Tegninger: 27

Foto:

Anlæg: 229

P17

Neolitikum-Neolitikum

Prøve fra kogestensgrube syd for langdysse. Udtagning af makrofossiler/trækul til C14-datering

Tegninger: 28

Foto:

Anlæg: 238

P18

Neolitikum-Neolitikum

Prøve fra kogestensgrube syd for langdysse. Udtagning af makrofossiler/trækul til C14-datering

Tegninger: 27

Foto:

Anlæg: 239

P19

Neolitikum-Neolitikum

Prøve fra kogestensgrube syd for langdysse. Udtagning af makrofossiler/trækul til C14-datering

Tegninger: 27

Foto:

Anlæg: 241

P20

Neolitikum-Neolitikum

Prøve fra kogestensgrube syd for langdysse. Udtagning af makrofossiler/trækul til C14-datering

Tegninger: 27

Foto:

Anlæg: 242

P21

Neolitikum-Neolitikum

Prøve af organisk materiale fra nedgravning til tagbærende stolpe i Hus K3. Prøve skal analyseres af NOK.

Tegninger:

Foto:

Anlæg: 244

X1

Oldtid-Oldtid

Løsfund, Grøft 1.

Tegninger:

Foto:

Anlæg: 1

X2

Oldtid-Oldtid

Løsfund, Grøft 1

Tegninger:

Foto:

Anlæg:

X3

Oldtid-Oldtid

Løsfund, Grøft 1

Tegninger:

Foto:

Anlæg:

X4

Oldtid-Oldtid

Fundet består af: 3 skiveskrabere, 9 afslag og 1 neolitisk skiveøkse (fladehugget). Sidstnævnte stammer dog ikke fra A16 men blev fundet på overfladen lige ved siden af.

Tegninger:

Foto:

Anlæg: 16

X5

Oldtid-Oldtid

2 sideskår af groftmagret, sort gods.

Tegninger:

Foto:

Anlæg: 17

X8

Neolitikum-Neolitikum

11 sideskår af rødbrændt, groftmagret gods. 5 skår har lodret bugafstribning. Formentlig sen TN, tidl. MN.

Tegninger:

Foto:

Anlæg: 16

X9

Bronzealder-Bronzealder

34 sideskår af rødbrændt, kraftigt magret gods. Flere skår har beklaskning. 1 bundskår af samme gods. Formentlig yngre bronzealder.

Tegninger:

Foto:

Anlæg: 17

X10

Neolitikum-Neolitikum

1 meget kraftigt bund/sideskår fra stort neolitisk forrådskar. Rødbrændt gods, kraftigt magret.

Tegninger:

Foto:

Anlæg: 66

X11

Oldtid-Oldtid

6 stk. knogle - heraf 1 oversavet/brækket.

Tegninger:

Foto:

Anlæg: 67

X13

Oldtid-Oldtid

6 stk. dyrekogle (heraf 1 sortbrændt)

Tegninger:

Foto:

Anlæg: 114

X16

Oldtid-Oldtid

Løsfund, markoverflade ved siden af tracé. Fundet består af: 1 knusesten (flint), 1 skraber, 1 flække, 1 vættelys og 1 afslag.

Tegninger:

Foto:

Anlæg:

X17

Ældre Jernalder-Ældre Jernalder

1 randskår af sortbrændt, fintmagret gods. Svagt skrånende rand - ansats til facettering. Formentlig yngre førromersk jernalder/ældre romersk jernalder. 3 sideskår af rødbrændt groftmagret gods. 2 stk. lerklining.

Tegninger:

Foto:

Anlæg: 69

X18

Oldtid-Oldtid

Dyrekogler.

Tegninger:

Foto:

Anlæg: 69

X20

Oldtid-Oldtid

4 meget små og dårligt bevarede sideskår. Rødbændt, groftmagret gods.

Tegninger:

Foto:

Anlæg: 74

X21

Oldtid-Oldtid

Rødbændt groftmagret gods.

Tegninger:

Foto:

Anlæg: 80

X22

Oldtid-Oldtid

1 tand. Får eller ged.

Tegninger:

Foto:

Anlæg: 105

X23

Oldtid-Oldtid

7 sideskår. Rødbændt, groftmagret gods.

Tegninger:

Foto:

Anlæg: 107

X24

Oldtid-Oldtid

3 knoglefragmenter, heraf 1 brændt.

Tegninger:

Foto:

Anlæg: 114

X25

Neolitikum-Neolitikum

4 sideskår. Rødbændt, groftmagret gods. Formentlig neolitikum.

Tegninger:

Foto:

Anlæg: 114

X26

Neolitikum-Neolitikum

2 sideskår. Rødbændt, groftmagret gods. Formentlig neolitikum.

Tegninger:

Foto:

Anlæg: 124

X27

Neolitikum-Neolitikum

1sideskår. Rødbændt, groftmagret gods. Formentlig neolitikum.

Tegninger:

Foto:

Anlæg: 138

X29

Ældre Germansk Jernalder-Ældre Germansk Jernalder

Stor gravurne - 40 cm i diameter. Nede i gravurnen ligger 2 mindre kar, hvoraf det ene er et skulderhalskar med ornamentik i form af linjer og zig-zagstriber på zonen mellem skulder og hals.

Selve gravurnen og det andet kar ser ud til at være uornamenterede. Karrene blev optaget i præparat og er indsendt til udgravning og röntgenfotografering hos Konserveringscenter Næstved. Der findes indtil videre ingen kendte paralleller til fundet på Sjælland.

Tegninger:

Foto:

Anlæg: 145

X30

Ældre Germansk Jernalder-Ældre Germansk Jernalder

Brændte menneskeknogler fra urnen X29

Tegninger:

Foto:

Anlæg: 145

X31

Oldtid-Oldtid

1 afslag. Ildpåvirket.

Tegninger:

Foto:

Anlæg: 200

X32

Oldtid-Oldtid

1 fodknogle. Kvæg/hest.

Tegninger:

Foto:

Anlæg: 202

X33

Neolitikum-Neolitikum

"Spidsvåben" af flint fundet i nedgravning til tagbærende stolpe i Hus K3. Genstanden minder om de mesolitiske spidsvåben men er noget mindre. Uvis funktion. N. Andersen bedømmer stykket til

at være en efterligning af et stikvåben. Stykket er formentlig "lavet til lejligheden" og er ubrugt. Der kan være tale om et husoffer.

Tegninger:

Foto:

Anlæg: 225

X34

Neolitikum-Neolitikum

Keramik fra nedgravning til tagbærende stolpehul i Hus K3. Sortbrændt, groftmagret gods.

Tegninger:

Foto:

Anlæg: 227

X35

Neolitikum-Neolitikum

Keramik fra nedgravning til tagbærende stolpe A228 i Hus K3. Sort, groftmagret gods. Rød overflade.

Tegninger:

Foto:

Anlæg: 228

X36

Neolitikum-Neolitikum

Flint fra nedgravning til tagbærende stolpe A228 i Hus K3

Tegninger:

Foto:

Anlæg: 228

X37

Neolitikum-Neolitikum

Afslag fundet i grube vest for Hus K3. Fundet består af: 1 knusesten, 1 blok, 7 afslag.

Tegninger:

Foto:

Anlæg: 230

X38

Neolitikum-Neolitikum

Keramik fundet i grube vest for Hus K3. Meget lille skår - dårligt bevaret.

Tegninger:

Foto:

Anlæg: 230

X41

Nyere tid (1661 -)-Nyere tid (1661 -)

2 fragmenter (1 ben, 1 bugskår). Uglaseret yderside, rødglaseret inderside.

Tegninger:

Foto:

Anlæg: 243

X42

Neolitikum-Neolitikum

Brændt flint fundet i nedgravning til tagbærende stolpe i Hus K3

Tegninger:

Foto:

Anlæg: 244

X43

Neolitikum-Neolitikum

Løsfund fra markoverflade vest og nord for langdysse ved Stignæsværket (sb.27)

Tegninger:

Foto:

Anlæg:

X44

Neolitikum-Neolitikum

Løsfund fra markoverflade syd for langdysse ved Stignæsværket (sb.nr. 27). 3 afslag, 1 blok.

Tegninger:

Foto:

Anlæg:

X45

Neolitikum-Neolitikum

Løsfund fra markoverflade øst og vest for Hus K3. 8 afslag (herunder flere retoucherede redskaber), 3 skraber.

Tegninger:

Foto:

Anlæg:

X46

Oldtid-Oldtid

Løsfund af skraber fra grøft i nærheden af jernalderhuset K1

Tegninger:

Foto:

Anlæg:

X47

Nyere tid (1661 -)-Nyere tid (1661 -)

Kridtpibefragment uden kontekst

Tegninger:

Foto:

Anlæg:

X50

Nyere tid (1661 -)-Nyere tid (1661 -)

Løsfund fra mark syd for langdysse (sb. 27) ved Stignæsværket. 2 stentøjsskår (sort), 2 stjertpottefragmenter (rødgods, rødglaseret på indersiden), 1 hornglaseret sideskår af rødgods.

Tegninger:

Foto:

Anlæg:

X51

Jernalder-Jernalder

Skraber fra nedgravning til tagbærende stolpe i det formodede jernalderhus K1.

Tegninger:

Foto:

Anlæg: 105

Tegningsliste

Tegning	Målestok	Type	Anlæg	Fund	Beskrivelse	Dato	Tegner
Kampagne: 22-03-2010							
1	1:100	Plantegning			Fladetegning af grøft	22-03-2010	Lea Meistrup-Larsen
2	1:100	Plantegning			Fladetegning af grøft	22-03-2010	Lea Meistrup-Larsen
3	1:100	Plantegning			Fladetegning af grøft	22-03-2010	Lea Meistrup-Larsen
4	1:100	Plantegning			Fladetegning af grøft	22-03-2010	Lea Meistrup-Larsen
5	1:100	Plantegning			Fladetegning af grøft	23-03-2010	Lea Meistrup-Larsen
6	1:100	Plantegning			Fladetegning af grøft	23-03-2010	Lea Meistrup-Larsen
7	1:100	Plantegning			Fladetegning af grøft	23-03-2010	Lea Meistrup-Larsen
8	1:100	Plantegning			Fladetegning af grøft	24-03-2010	Lea Meistrup-Larsen
9	1:100	Plantegning			Fladetegning af grøft	24-03-2010	Lea Meistrup-Larsen
10	1:100	Plantegning			Fladetegning af	24-03-	Lea

					grøft	2010	Meistr up- Larsen
11	1:100	Plantegning			Fladetegning af grøft	25-03- 2010	Lea Meistr up- Larsen
12	1:100	Plantegning			Fladetegning af grøft	25-03- 2010	Lea Meistr up- Larsen
13	1:100	Plantegning			Fladetegning af grøft	25-03- 2010	Lea Meistr up- Larsen
14	1:100	Plantegning			Fladetegning af grøft	25-03- 2010	Lea Meistr up- Larsen
15	1:100	Plantegning		P1,P2,P3,P 4,P5,P6	Fladetegning af grøft	29-03- 2010	Morte n Peder sen
16	1:100	Plantegning		P7,P9,P10, P11	Fladetegning af grøft	29-03- 2010	Morte n Peder sen
17	1:100	Plantegning			Fladetegning af grøft	30-03- 2010	Morte n Peder sen
18	1:100	Plantegning			Fladetegning af grøft	30-03- 2010	Morte n Peder sen
19	1:100	Plantegning			Fladetegning af grøft	30-03- 2010	Morte n Peder sen
20	1:100	Plantegning			Fladetegning af grøft	30-03- 2010	Morte n Peder sen
21	1:100	Plantegning			Fladetegning af grøft	30-03- 2010	Morte n

							Peder sen
22	1:100	Plantegning			Fladetegning af grøft	30-03-2010	Morten Peder sen
23	1:100	Plantegning			Fladetegning af grøft	31-03-2010	Morten Peder sen
24	1:100	Plantegning			Fladetegning af grøft	31-03-2010	Morten Peder sen
25	1:100	Plantegning			Fladetegning af grøft	31-03-2010	Morten Peder sen
26	1:100	Plantegning			Fladetegning af grøft	12-04-2010	Lea Meistr up-Larsen
27	1:100	Plantegning		P12,P13,P14,P15,P16,P18,P19,P20	Fladetegning af grøft	12-04-2010	Lea Meistr up-Larsen
28	1:100	Plantegning		P17	Fladetegning af grøft	12-04-2010	Lea Meistr up-Larsen
29	1:100	Plantegning	238,239,240		Fladetegning af grøft	13-04-2010	Lea Meistr up-Larsen
30	1:20	Profiltegning	2,6,7,8,9,10,11,16,17,18,19,20,245,246		Snit og beskrivelser	29-03-2010	Lisbet h Poulsen
31	1:20	Profiltegning	23,26,28,29,32,34,36,37,39,40,41		Snit og beskrivelser	30-03-2010	Lisbet h Poulsen
32	1:20	Profiltegning	44,45,59,60,61,63,65,66,67,68		Snit og beskrivelser	30-03-2010	Lisbet h Poulsen

							n
33	1:20	Profiltegning	69		Snit og beskrivelser	31-03-2010	Lisbet h Poulse n
34	1:20	Profiltegning	72,78,80,8 6,87,91,94 ,202		Snit og beskrivelser	06-04-2010	Lisbet h Poulse n
35	1:20	Profiltegning	96,101,11 1,112,113, 114,122		Snit og beskrivelser	07-04-2010	Lisbet h Poulse n
36	1:20	Profiltegning	136,138,1 40,141,14 2,143,146, 147,148,1 49,159,16 1,163,205		Snit og beskrivelser	08-04-2010	Lisbet h Poulse n
37	1:20	Profiltegning	164,165,2 06,207		Snit og beskrivelser	09-04-2010	Lisbet h Poulse n
38	1:20	Profiltegning	167,177,1 78,179,18 0,194,198, 199,208,2 24,226,23 1,232,233, 234		Snit og beskrivelser	12-04-2010	Lisbet h Poulse n
39	1:20	Profiltegning	230,236,2 37,241,24 2		Snit og beskrivelser	14-04-2010	Lisbet h Poulse n
40	1:20	Profiltegning	47,51,52,5 3,54,55,56 ,57,58		Snit og beskrivelser	29-03-2010	Morte n Peder sen
41	1:20	Profiltegning	73,74,75,7 6,81,83,84 ,89,90,92, 93,95,203		Snit og beskrivelser	06-04-2010	Kirste n Christ ensen
42	1:20	Profiltegning	117,118,1 19,120,12 1,131,132,		Snit og beskrivelser	07-04-2010	Kirste n Christ

			133,144,1 51,153,15 5,156,157, 160				ensen
43	1:20	Profiltegning	98,99,100, 102,105,1 06,107,10 8,123,124, 125,204		Snit og beskrivelser	15-04- 2010	Klaus S. Hvid
44	1:20	Profiltegning	150,158		Snit og beskrivelser	15-04- 2010	Klaus S. Hvid
45	1:20	Profiltegning	169,185,1 96,209,21 0,211,212, 214,221,2 22		Snit og beskrivelser	15-04- 2010	Klaus S. Hvid
46	1:20	Profiltegning	225,226,2 27,228,22 9,244		Snit og beskrivelser	15-04- 2010	Klaus S. Hvid

Fotoliste

Film	Billed e	Motiv	Anlæ g	Fund	Filmtype	Dato	Fotograf
Kampagne: 22-03-2010							
D	1	arbejdsfoto			digitalt foto	30-03- 2010	Lea Meistrup- Larsen
D	2	arbejdsfoto			digitalt foto	30-03- 2010	Lea Meistrup- Larsen
D	3	arbejdsfoto			digitalt foto	30-03- 2010	Lea Meistrup- Larsen
D	4	arbejdsfoto			digitalt foto	30-03- 2010	Lea Meistrup- Larsen
D	5	arbejdsfoto			digitalt foto	30-03- 2010	Lea Meistrup- Larsen
D	6	arbejdsfoto			digitalt foto	30-03- 2010	Lea Meistrup- Larsen
D	7	arbejdsfoto			digitalt foto	30-03- 2010	Lea Meistrup- Larsen
D	8	overfladen af urne A145	145		digitalt foto	08-04- 2010	Klaus S. Hvid
D	9	overfladen af urne A145	145		digitalt foto	08-04- 2010	Klaus S. Hvid
D	10	overfladen af urne A145	145		digitalt foto	08-04- 2010	Klaus S. Hvid
D	11	snit af stolpehul A100 fra nord	100		digitalt foto	08-04- 2010	Kirsten Christensen
D	12	snit af stolpehul A98 fra nord	98		digitalt foto	08-04- 2010	Kirsten Christensen
D	13	snit af stolpehul A99 fra nord	99		digitalt foto	08-04- 2010	Kirsten Christensen
D	14	snit af stolpehul A105 fra nord	105		digitalt foto	08-04- 2010	Kirsten Christensen
D	15	snit af stolpehul A106 fra nordøst	106		digitalt foto	08-04- 2010	Kirsten Christensen
D	16	snit af stolpehul A107 og 108 fra nordøst	107,1 08		digitalt foto	08-04- 2010	Kirsten Christensen

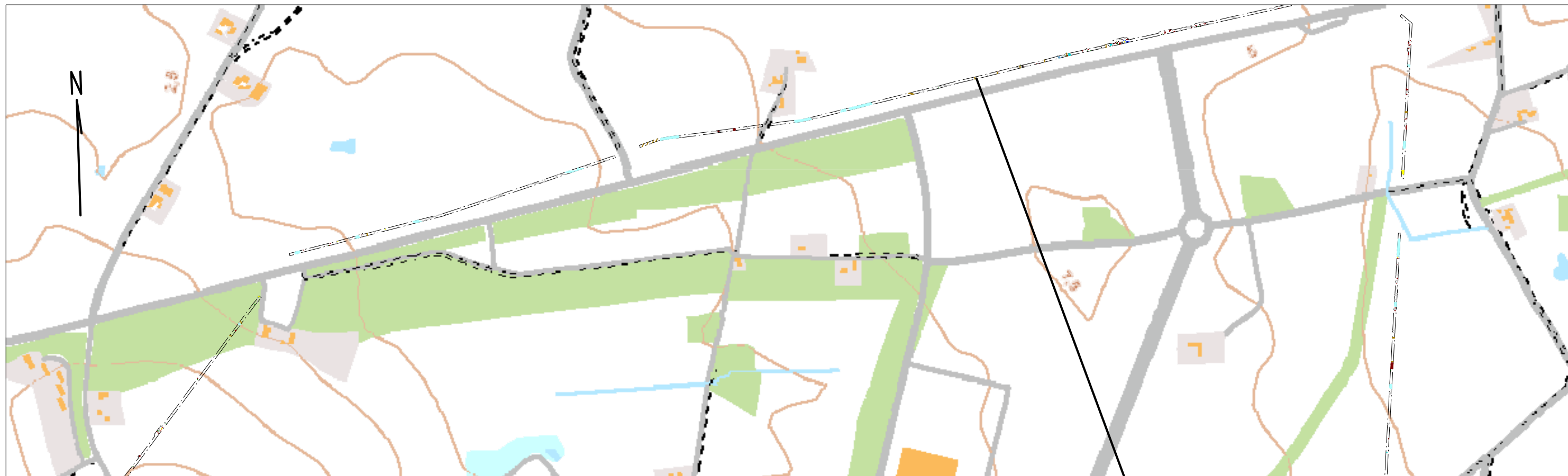
D	17	snit af stolpehul A125 fra nord	125		digitalt foto	08-04-2010	Kirsten Christensen
D	18	arbejdsfoto af urnegrav A145	145		digitalt foto	08-04-2010	Kirsten Christensen
D	19	Hus K1, syv stolper fra syd	K1		digitalt foto	08-04-2010	Kirsten Christensen
D	20	Hus K1, fem stolper fra syd	K1		digitalt foto	08-04-2010	Kirsten Christensen
D	21	profil af urnegrav A145	145		digitalt foto	08-04-2010	Kirsten Christensen
D	22	profil af urnegrav A145	145		digitalt foto	08-04-2010	Kirsten Christensen
D	23	profil af urnegrav A145	145		digitalt foto	08-04-2010	Kirsten Christensen
D	24	snit af stolpehul A151 fra nord	151		digitalt foto	09-04-2010	Kirsten Christensen
D	25	snit af stolpehul A153 fra nord	153		digitalt foto	09-04-2010	Kirsten Christensen
D	26	snit af stolpehul A157 fra nord	157		digitalt foto	09-04-2010	Kirsten Christensen
D	27	snit af stolpehul A155 fra nord	155		digitalt foto	09-04-2010	Kirsten Christensen
D	28	snit af stolpehul A144 fra nord	144		digitalt foto	09-04-2010	Kirsten Christensen
D	29	Hus K2 set fra nordvest	K2		digitalt foto	09-04-2010	Kirsten Christensen
D	30	Hus K2 set fra nordvest	K2		digitalt foto	09-04-2010	Kirsten Christensen
D	31	Hus K2 set fra sydøst	K2		digitalt foto	09-04-2010	Kirsten Christensen
D	32	Hus K2 set fra sydøst	K2		digitalt foto	09-04-2010	Kirsten Christensen
D	33	nye veste			digitalt foto	13-04-2010	Lea Meistrup-Larsen
D	34	langdyssen med Stignæsværket i baggrunden			digitalt foto	13-04-2010	Lea Meistrup-Larsen
D	35	arbejdsfoto			digitalt	13-04-	Lea Meistrup-

					foto	2010	Larsen
D	36	langdyssen med Stignæsværket i baggrunden			digitalt foto	13-04-2010	Lea Meistrup-Larsen
D	37	langdysseplanche			digitalt foto	13-04-2010	Lea Meistrup-Larsen
D	38	langdyssen			digitalt foto	13-04-2010	Lea Meistrup-Larsen
D	39	arbejdsfoto			digitalt foto	13-04-2010	Lea Meistrup-Larsen
D	40	dådyr			digitalt foto	13-04-2010	Lea Meistrup-Larsen
D	41	arbejdsfoto			digitalt foto	13-04-2010	Lea Meistrup-Larsen
D	42	arbejdsfoto			digitalt foto	13-04-2010	Lea Meistrup-Larsen
D	43	dådyr			digitalt foto	13-04-2010	Lea Meistrup-Larsen
D	44	snit af stolpehul A228	228		digitalt foto	13-04-2010	Lea Meistrup-Larsen
D	45	arbejdsfoto			digitalt foto	13-04-2010	Lea Meistrup-Larsen
D	46	snit af stolpehul A228	228		digitalt foto	13-04-2010	Lea Meistrup-Larsen
D	47	snit af stolpehul A228	228		digitalt foto	13-04-2010	Lea Meistrup-Larsen
D	48	snit af ildsted A226 med stenlag i bunden	226		digitalt foto	13-04-2010	Lea Meistrup-Larsen
D	49	snit af kogestensgrube A238	238		digitalt foto	13-04-2010	Lea Meistrup-Larsen
D	50	snit af kogestensgrube A239	239		digitalt foto	13-04-2010	Lea Meistrup-Larsen
D	51	snit af ildsted A226	226		digitalt foto	13-04-2010	Lea Meistrup-Larsen
D	52	snit af stolpehul A225	225		digitalt foto	13-04-2010	Lea Meistrup-Larsen
D	53	snit af stolpehul A228	228		digitalt foto	13-04-2010	Lea Meistrup-Larsen
D	54	snit af stolpehul A228	228		digitalt foto	13-04-2010	Lea Meistrup-Larsen

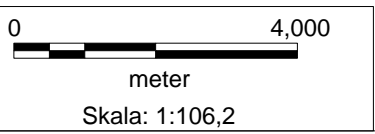
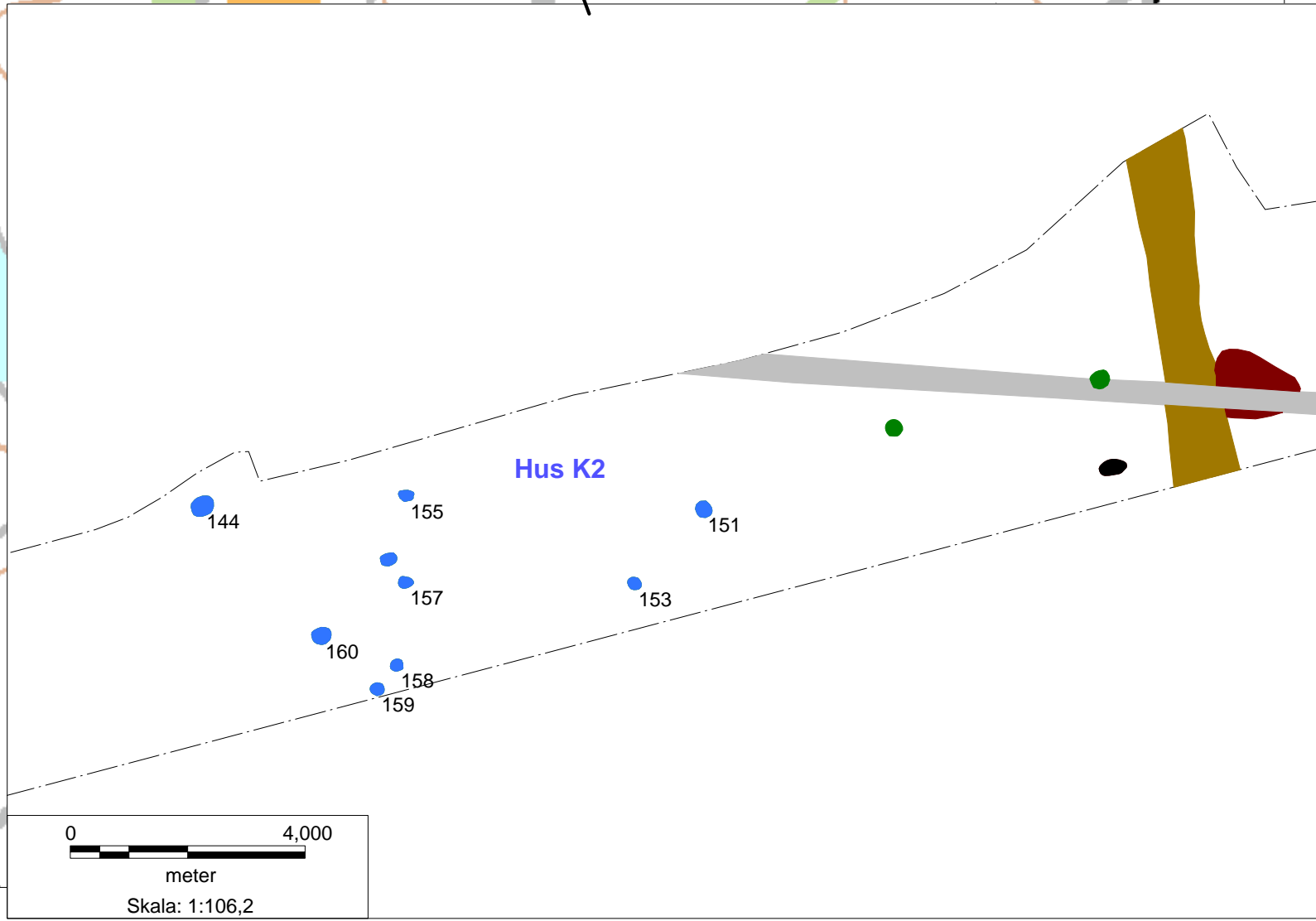
D	55	snit af stolpehul A244	244		digitalt foto	13-04-2010	Lea Meistrup-Larsen
D	56	snit af stolpehul A227	227		digitalt foto	13-04-2010	Lea Meistrup-Larsen
E	1	X1 - afslag			digitalt foto	28-04-2010	Lea Meistrup-Larsen
E	2	X2 - skraber			digitalt foto	28-04-2010	Lea Meistrup-Larsen
E	3	X3 - skraber			digitalt foto	28-04-2010	Lea Meistrup-Larsen
E	4	X4 - afslag			digitalt foto	28-04-2010	Lea Meistrup-Larsen
E	5	X5 - sideskår			digitalt foto	28-04-2010	Lea Meistrup-Larsen
E	6	X6 - afslag			digitalt foto	28-04-2010	Lea Meistrup-Larsen
E	7	X7 - afslag			digitalt foto	28-04-2010	Lea Meistrup-Larsen
E	8	X8 - sideskår			digitalt foto	28-04-2010	Lea Meistrup-Larsen
E	9	X9 - sideskår			digitalt foto	28-04-2010	Lea Meistrup-Larsen
E	10	X10 - sideskår			digitalt foto	28-04-2010	Lea Meistrup-Larsen
E	11	X11 - knogler			digitalt foto	28-04-2010	Lea Meistrup-Larsen
E	12	X12 - knogle			digitalt foto	28-04-2010	Lea Meistrup-Larsen
E	13	X13 - knogler			digitalt foto	28-04-2010	Lea Meistrup-Larsen
E	14	X14 - sideskår			digitalt foto	28-04-2010	Lea Meistrup-Larsen
E	15	X15 - afslag			digitalt foto	28-04-2010	Lea Meistrup-Larsen
E	16	X16 - afslag			digitalt foto	28-04-2010	Lea Meistrup-Larsen
E	17	X17 - randskår			digitalt foto	28-04-2010	Lea Meistrup-Larsen
E	18	X18 - knogler			digitalt foto	28-04-2010	Lea Meistrup-Larsen
E	19	X19 - afslag			digitalt foto	28-04-2010	Lea Meistrup-Larsen
E	20	X20 - sideskår			digitalt foto	28-04-2010	Lea Meistrup-Larsen
E	21	X21 - sideskår			digitalt	28-04-	Lea Meistrup-

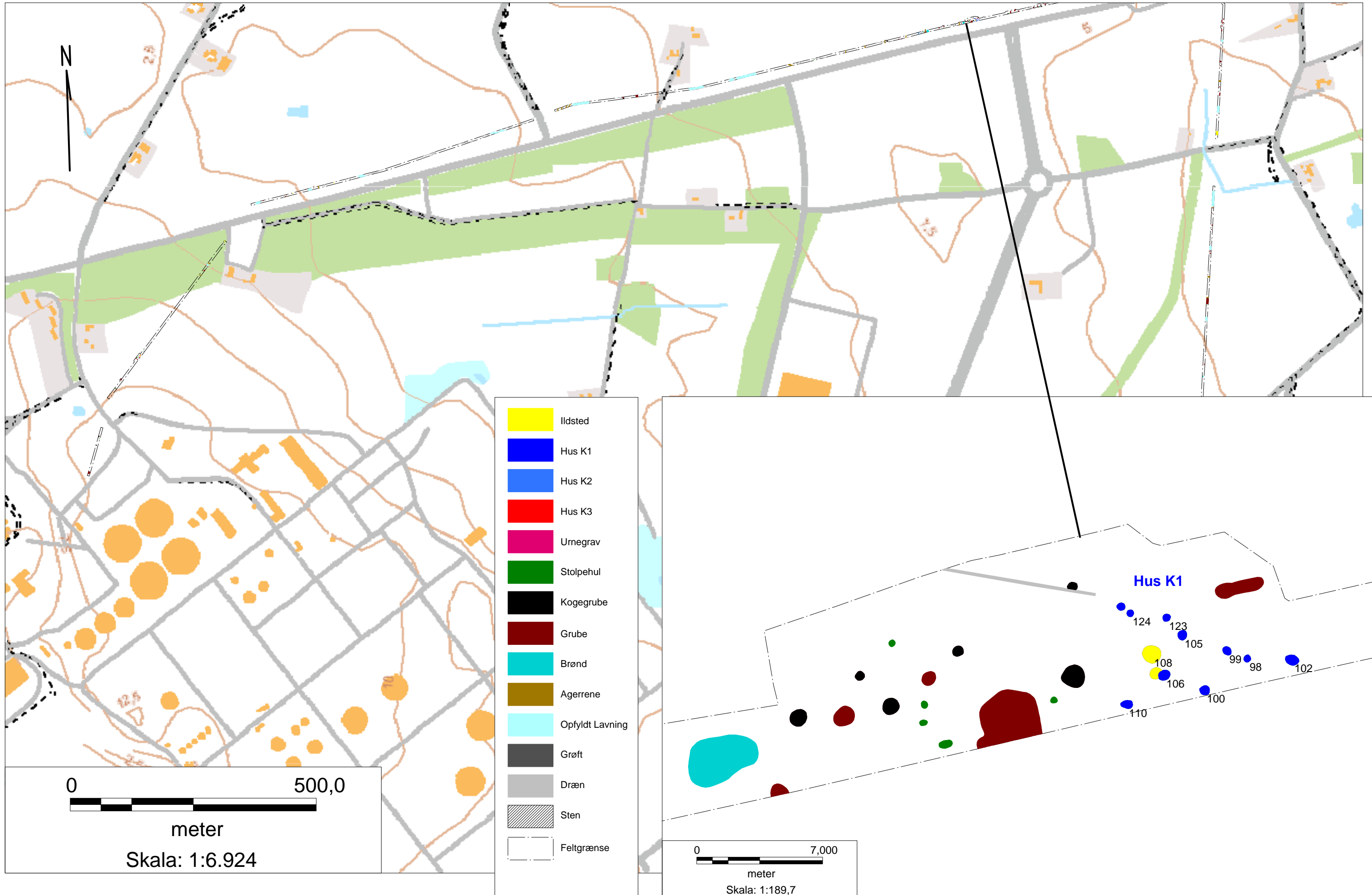
					foto	2010	Larsen
E	22	X22 - tand			digitalt foto	28-04-2010	Lea Meistrup-Larsen
E	23	X23 - sideskår			digitalt foto	28-04-2010	Lea Meistrup-Larsen
E	24	X24 - knogler			digitalt foto	28-04-2010	Lea Meistrup-Larsen
E	25	X25 - sideskår			digitalt foto	28-04-2010	Lea Meistrup-Larsen
E	26	X26 - sideskår			digitalt foto	28-04-2010	Lea Meistrup-Larsen
E	27	X27 - sideskår			digitalt foto	28-04-2010	Lea Meistrup-Larsen
E	28	X28 - sideskår			digitalt foto	28-04-2010	Lea Meistrup-Larsen
E	29	X29 - helt kar (Urne)			digitalt foto	28-04-2010	Lea Meistrup-Larsen
E	30	X30 - knogler			digitalt foto	28-04-2010	Lea Meistrup-Larsen
E	31	X31 - afslag			digitalt foto	28-04-2010	Lea Meistrup-Larsen
E	32	X32 - knogle			digitalt foto	28-04-2010	Lea Meistrup-Larsen
E	33	X33 - forarbejdet flint			digitalt foto	28-04-2010	Lea Meistrup-Larsen
E	34	X34 - sideskår			digitalt foto	28-04-2010	Lea Meistrup-Larsen
E	35	X35 - sideskår			digitalt foto	28-04-2010	Lea Meistrup-Larsen
E	36	X36 - afslag			digitalt foto	28-04-2010	Lea Meistrup-Larsen
E	37	X37 - afslag			digitalt foto	28-04-2010	Lea Meistrup-Larsen
E	38	X38 - sideskår			digitalt foto	28-04-2010	Lea Meistrup-Larsen
E	39	X39 - skraber			digitalt foto	28-04-2010	Lea Meistrup-Larsen
E	40	X40 - afslag			digitalt foto	28-04-2010	Lea Meistrup-Larsen
E	41	X41 - stjertpotteskår			digitalt foto	28-04-2010	Lea Meistrup-Larsen
E	42	X42 - ildskørnet flint			digitalt foto	28-04-2010	Lea Meistrup-Larsen
E	43	X43 - afslag			digitalt foto	28-04-2010	Lea Meistrup-Larsen

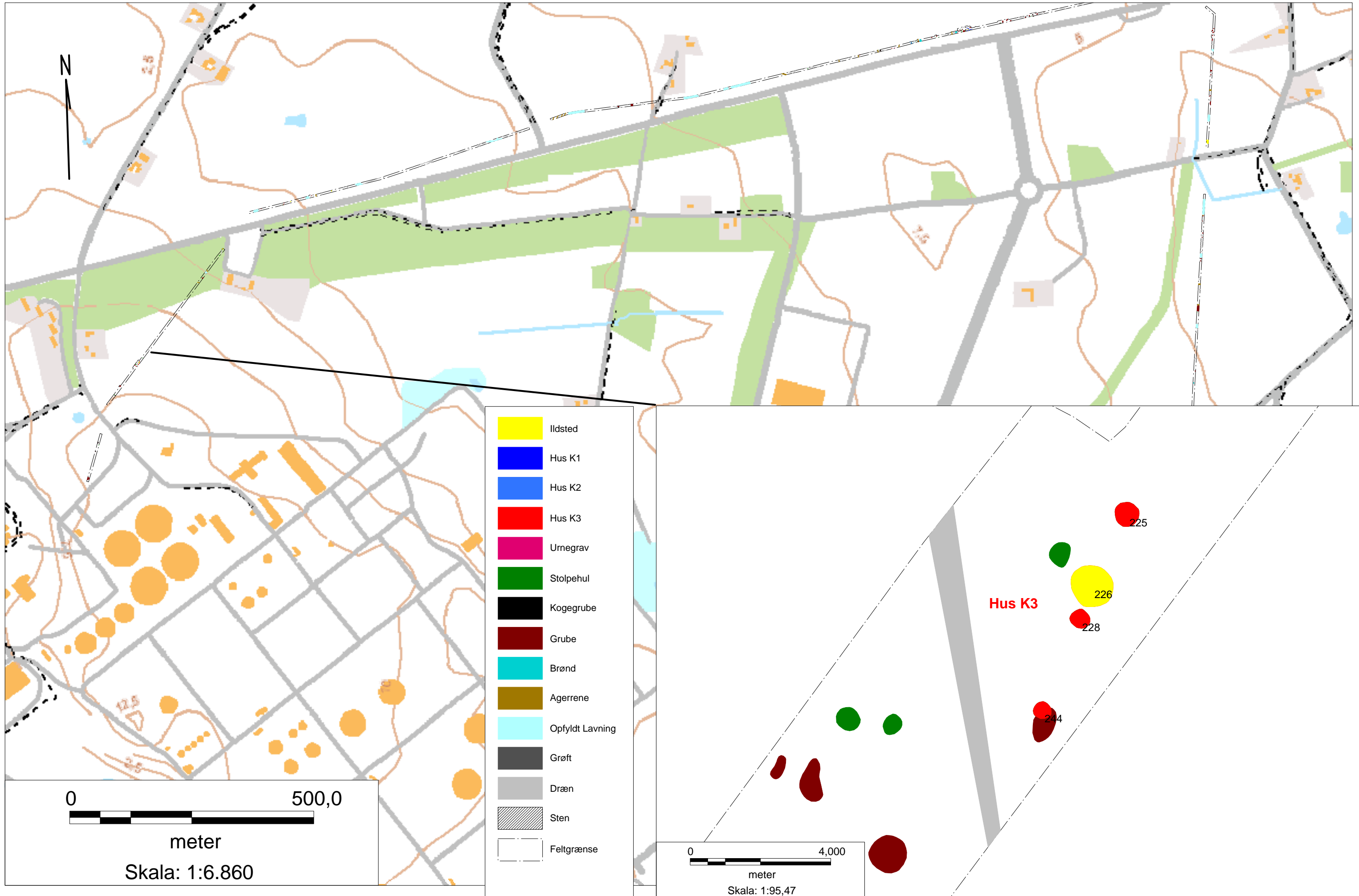
E	44	X44 - afslag			digitalt foto	28-04-2010	Lea Meistrup-Larsen
E	45	X45 - afslag			digitalt foto	28-04-2010	Lea Meistrup-Larsen
E	46	X46 - skraber			digitalt foto	28-04-2010	Lea Meistrup-Larsen
E	47	X47 - kridtpibe			digitalt foto	28-04-2010	Lea Meistrup-Larsen
E	48	X48 - sideskår			digitalt foto	28-04-2010	Lea Meistrup-Larsen
E	49	X49 - afslag			digitalt foto	28-04-2010	Lea Meistrup-Larsen
E	50	X50 - skår af stentøj			digitalt foto	28-04-2010	Lea Meistrup-Larsen



- Ildsted
- Hus K1
- Hus K2
- Hus K3
- Urnegrav
- Stolpehul
- Kogegrube
- Grube
- Brønd
- Agerrene
- Opfyldt Lavning
- Grøft
- Dræn
- Sten
- Feltgrænse

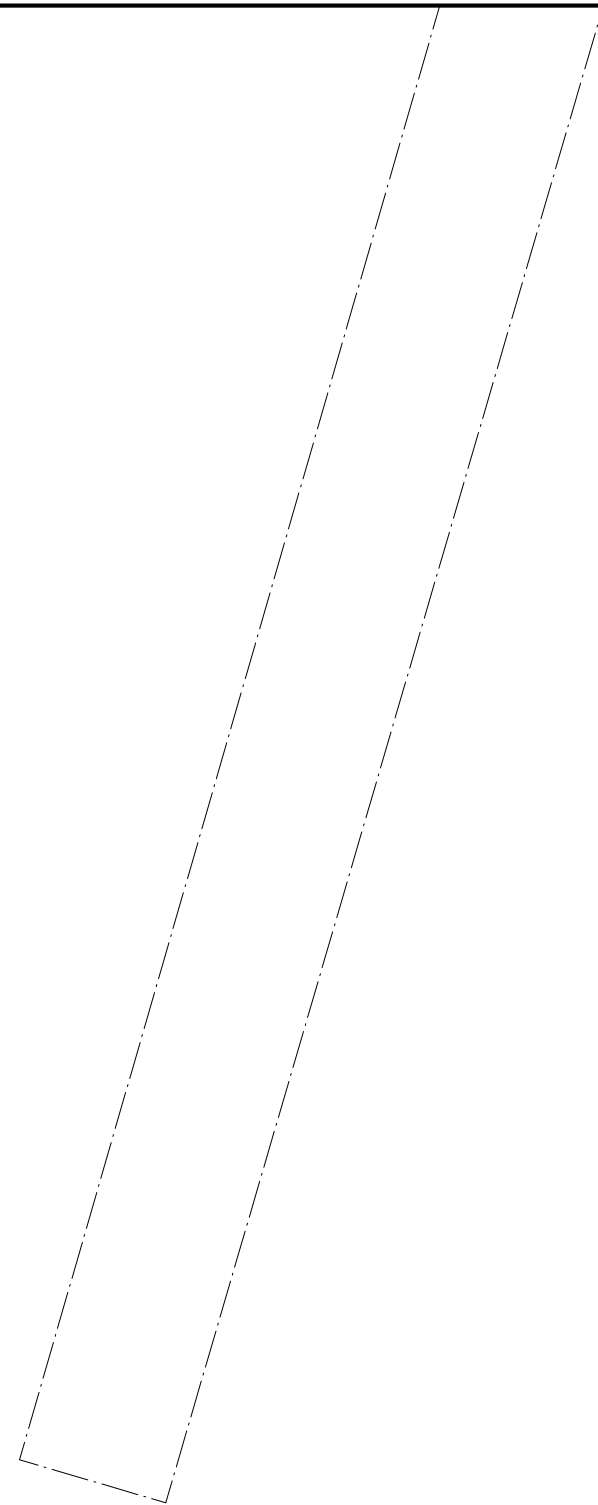






Y: 6119530

X: 454726



X: 454633

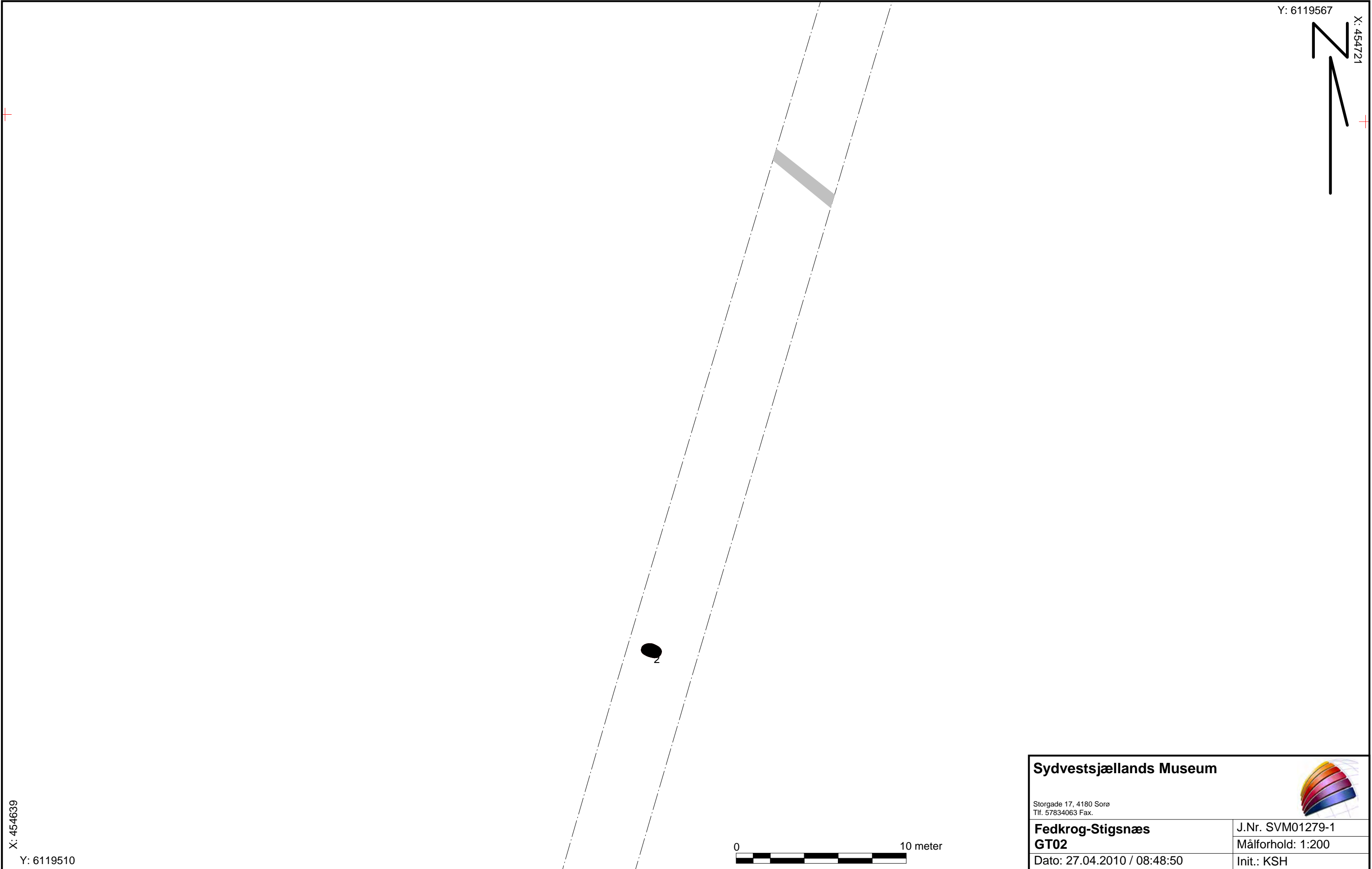
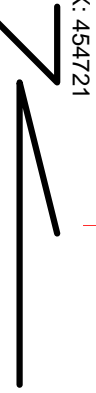
Y: 6119466



Sydvestsjællandss Museum		
<small>Storgade 17, 4180 Sorø Tlf. 57834063 Fax.</small>		
Fedkrog-Stignæs	J.Nr. SVM01279-1	
GT01	Målforhold: 1:200	
Dato: 27.04.2010 / 08:45:59	Init.: KSH	

Y: 6119567

X: 454721



X: 454639

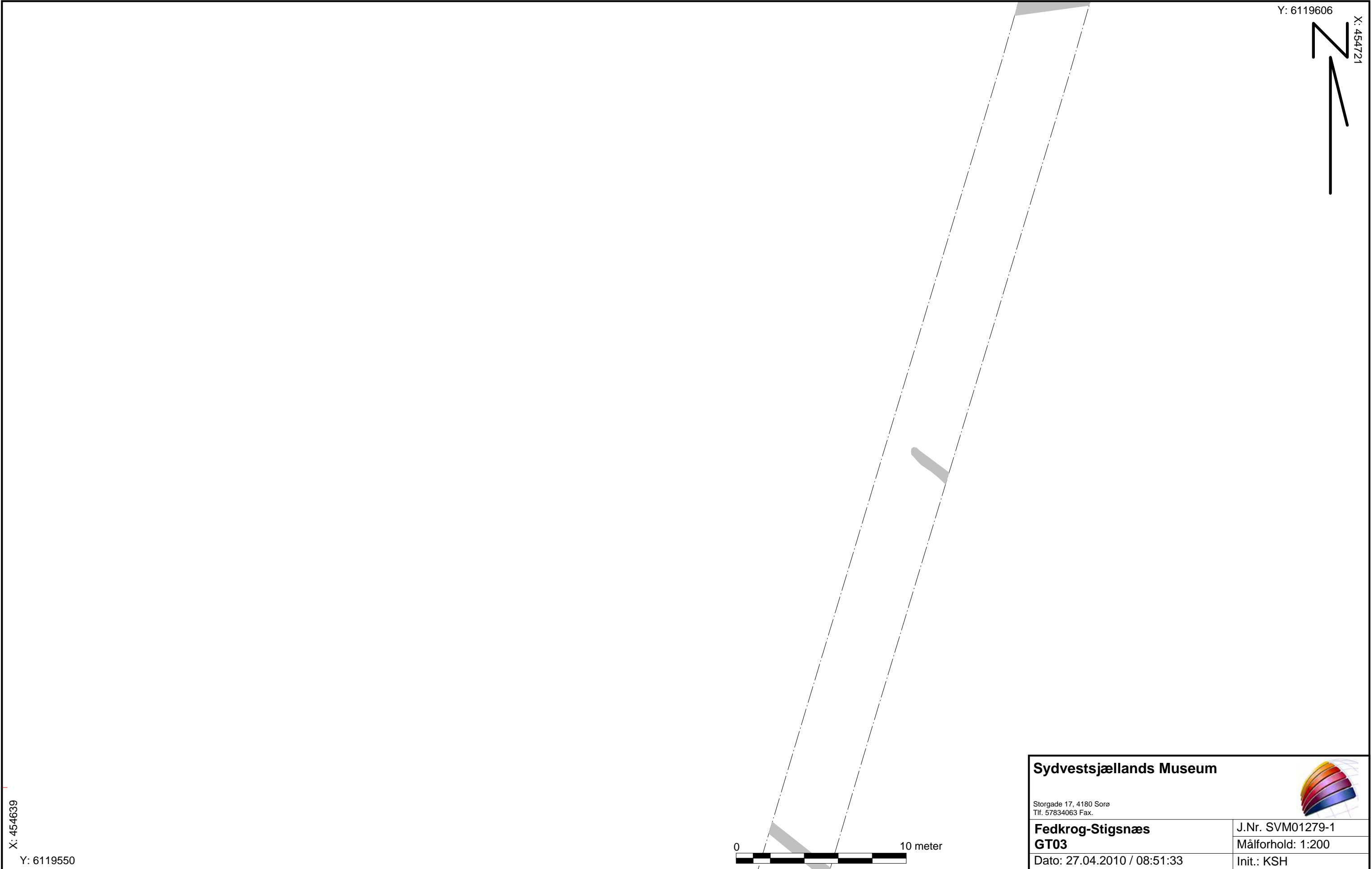
Y: 6119510



Sydvestsjællands Museum		
Storgade 17, 4180 Sorø Tlf. 57834063 Fax.		
Fedkrog-Stignæs	J.Nr. SVM01279-1	
GT02	Målforshold: 1:200	
Dato: 27.04.2010 / 08:48:50	Init.: KSH	

Y: 6119606

X: 454721

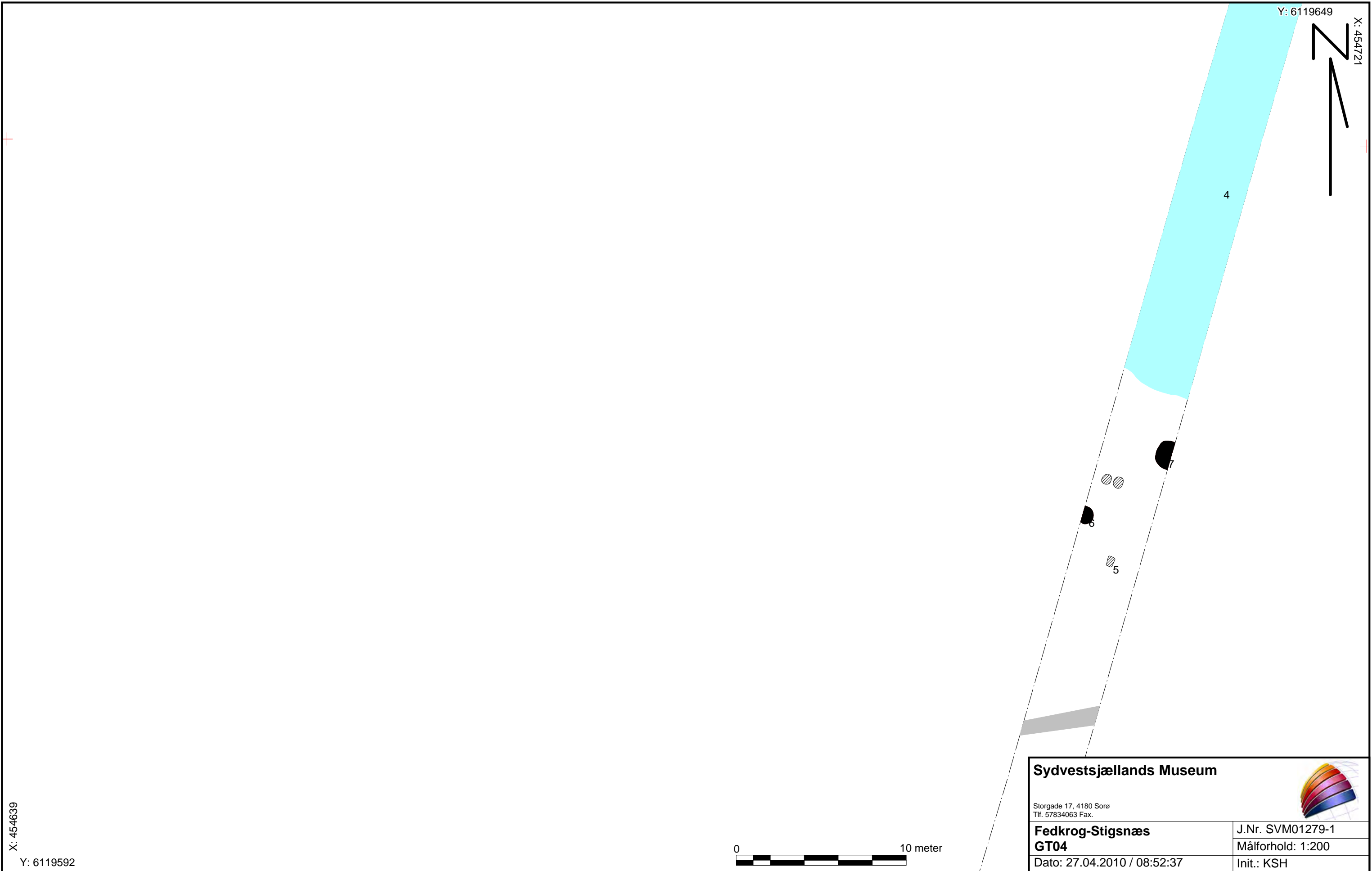


X: 454639

Y: 6119550



Sydvestsjælland Museum		
Storgade 17, 4180 Sorø Tlf. 57834063 Fax.		
Fedkrog-Stignæs	J.Nr. SVM01279-1	
GT03	Målforhold: 1:200	
Dato: 27.04.2010 / 08:51:33	Init.: KSH	



X: 454639

Y: 611952

Y: 6119649

X: 454721



Sydvestsjællands Museum		
Storgade 17, 4180 Sorø Tlf. 57834063 Fax.		
Fedkrog-Stignæs	J.Nr. SVM01279-1	
GT04	Målforhold: 1:200	
Dato: 27.04.2010 / 08:52:37	Init.: KSH	

Y: 6119687

X: 454721



8

X: 454639

Y: 6119630

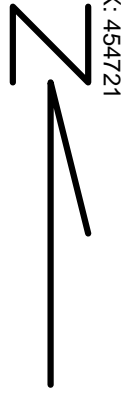


Sydvestsjællands Museum		
<small>Storgade 17, 4180 Sorø Tlf. 57834063 Fax.</small>		
Fedkrog-Stignæs	J.Nr. SVM01279-1	
GT05	Målforhold: 1:200	
Dato: 27.04.2010 / 08:53:40	Init.: KSH	



Y: 6119732


X: 454721



X: 454639

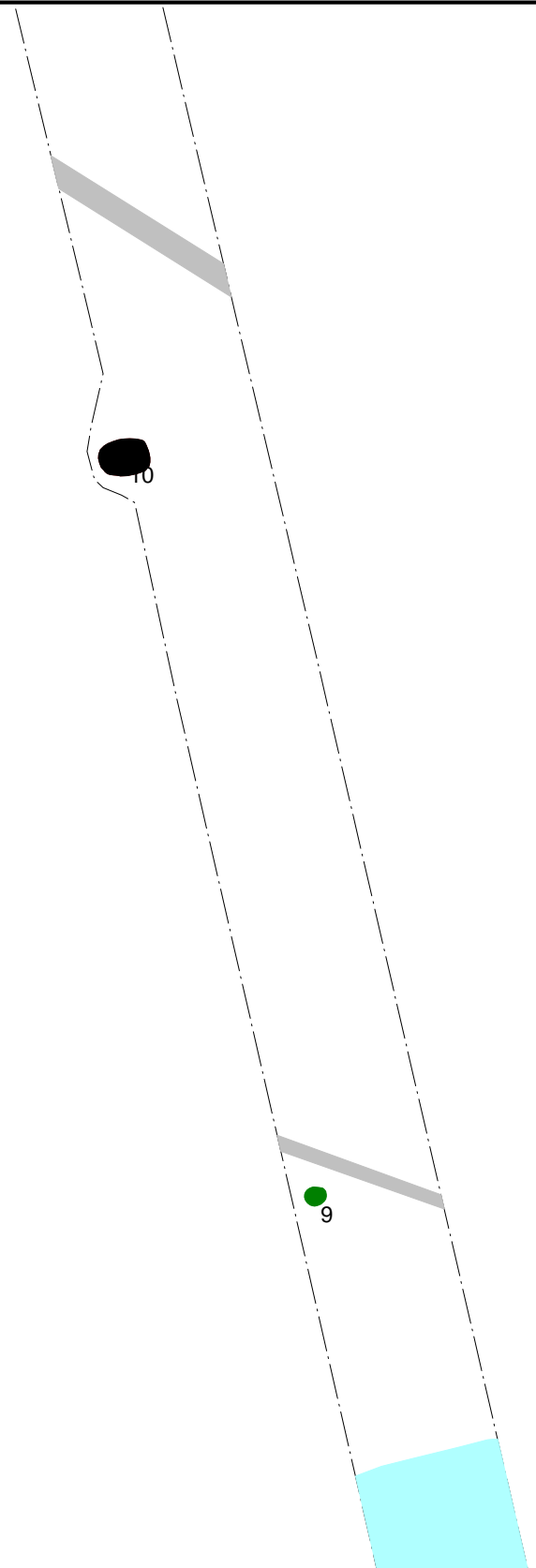
Y: 6119676



Sydvestsjællands Museum		
<small>Storgade 17, 4180 Sorø Tlf. 57834063 Fax.</small>		
Fedkrog-Stignæs	J.Nr. SVM01279-1	
GT06	Målforshold: 1:200	
Dato: 27.04.2010 / 08:54:54	Init.: KSH	

Y: 6119764

X: 454721



X: 454639

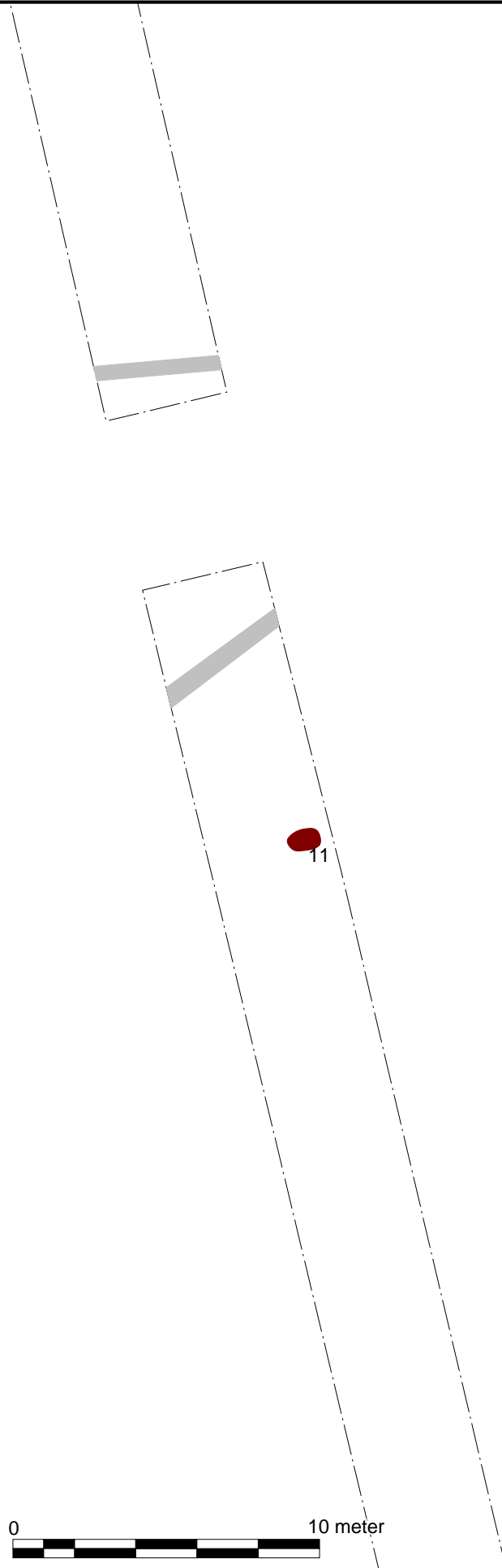
Y: 6119707



Sydvestsjælland Museum		
Storgade 17, 4180 Sorø Tlf. 57834063 Fax.		
Fedkrog-Stignæs	J.Nr. SVM01279-1	
GT07	Målforhold: 1:200	
Dato: 27.04.2010 / 08:55:50	Init.: KSH	

Y: 6119813

X: 454721



X: 454639

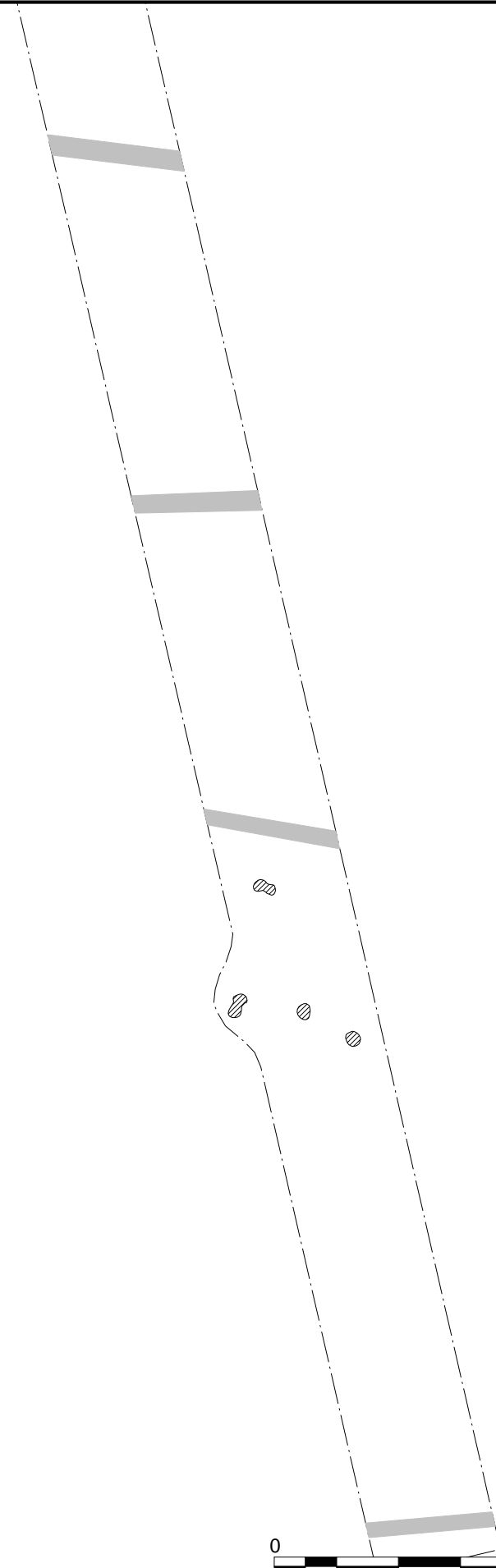
Y: 6119756



Sydvestsjælland Museum		
<small>Storgade 17, 4180 Sorø Tlf. 57834063 Fax.</small>		
Fedkrog-Stignæs	J.Nr. SVM01279-1	
GT08	Målforshold: 1:200	
Dato: 27.04.2010 / 08:56:51	Init.: KSH	

Y: 6119850

X: 454721



X: 454639

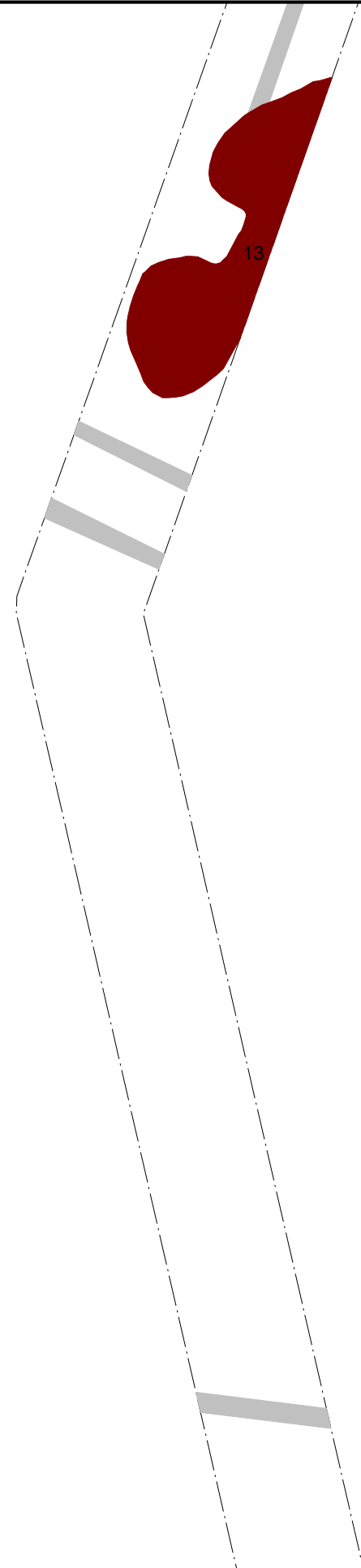
Y: 6119793



Sydvestsjælland Museum		
<small>Storgade 17, 4180 Sorø Tlf. 57834063 Fax.</small>		
Fedkrog-Stignæs	J.Nr. SVM01279-1	
GT09	Målforshold: 1:200	
Dato: 27.04.2010 / 08:59:14	Init.: KSH	

Y: 6119891

X: 454721



X: 454639

Y: 6119834



Sydvestsjælland Museum

Storgade 17, 4180 Sorø
Tlf. 57834063 Fax.



Fedkrog-Stignæs
GT10

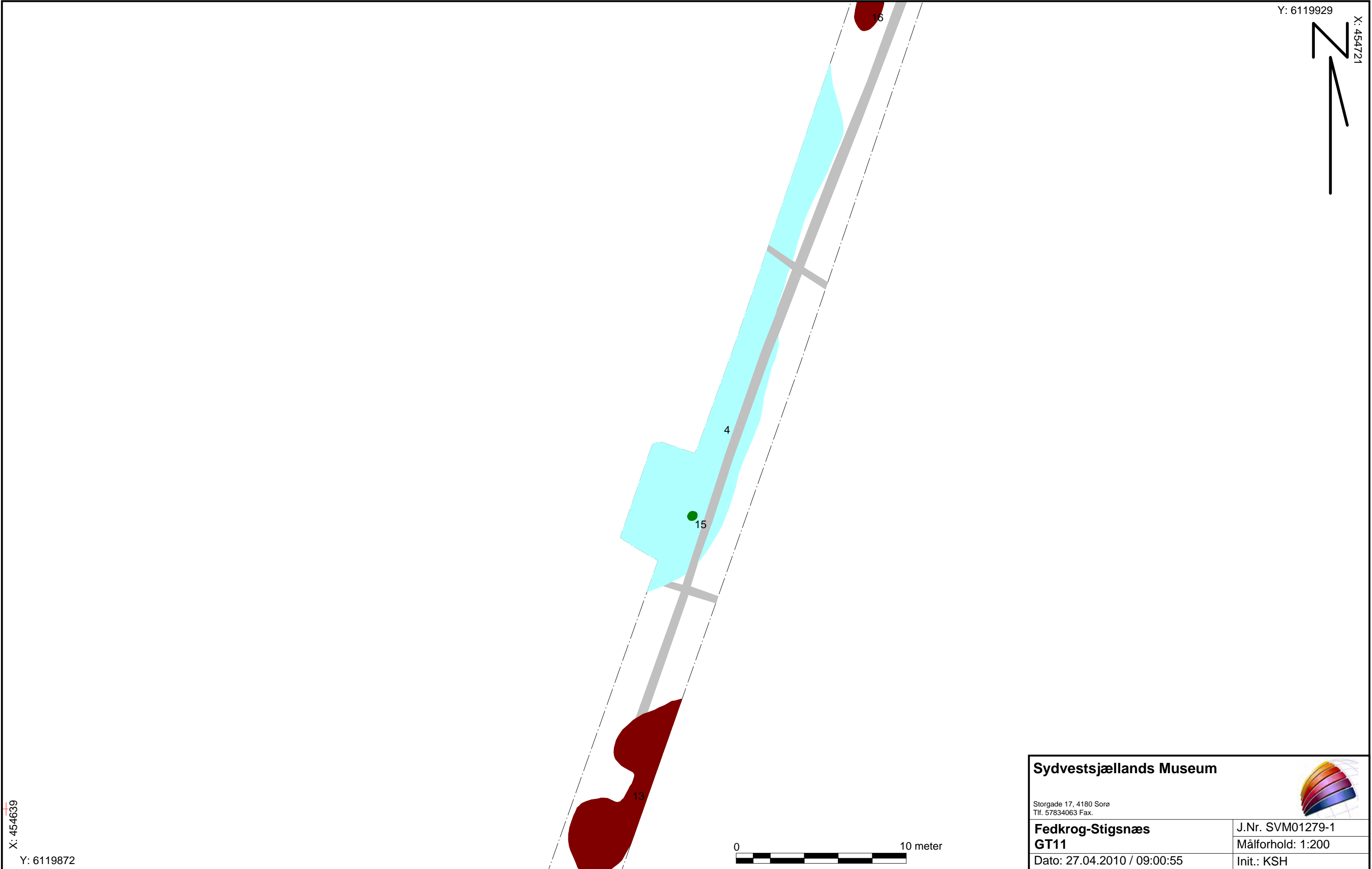
J.Nr. SVM01279-1
Målforhold: 1:200

Dato: 27.04.2010 / 09:00:08

Init.: KSH

Y: 6119929

X: 454721



X: 454639

Y: 6119872



Sydvestsjælland Museum		
Storgade 17, 4180 Sorø Tlf. 57834063 Fax.		
Fedkrog-Stignæs	J.Nr. SVM01279-1	
GT11	Målforhold: 1:200	
Dato: 27.04.2010 / 09:00:55	Init.: KSH	

Y: 6119973

X: 454721



+

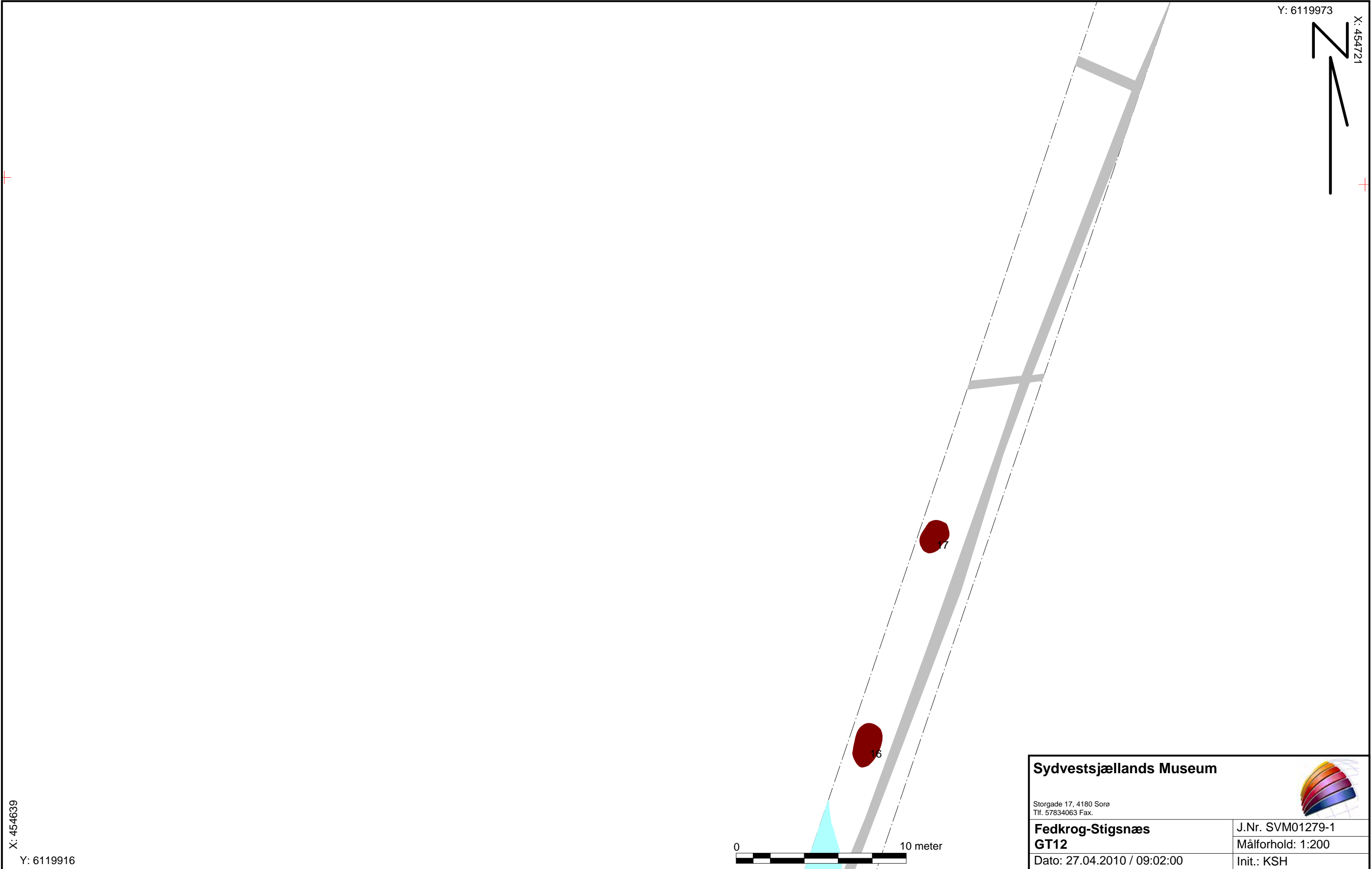
+

X: 454639

Y: 6119916



Sydvestsjællands Museum		
<small>Storgade 17, 4180 Sorø Tlf. 57834063 Fax.</small>		
Fedkrog-Stignæs GT12	J.Nr. SVM01279-1	
Dato: 27.04.2010 / 09:02:00	Målforhold: 1:200	
	Init.: KSH	





Y: 6120008

X: 454721

20

20


245

18

X: 454639

Y: 6119952



Sydvestsjælland Museum		
<small>Storgade 17, 4180 Sorø Tlf. 57834063 Fax.</small>		
Fedkrog-Stignæs	J.Nr. SVM01279-1	
GT13	Målforhold: 1:200	
Dato: 27.04.2010 / 09:03:42	Init.: KSH	

Y: 6120048

X: 454721




X: 454639


Y: 6119992



20

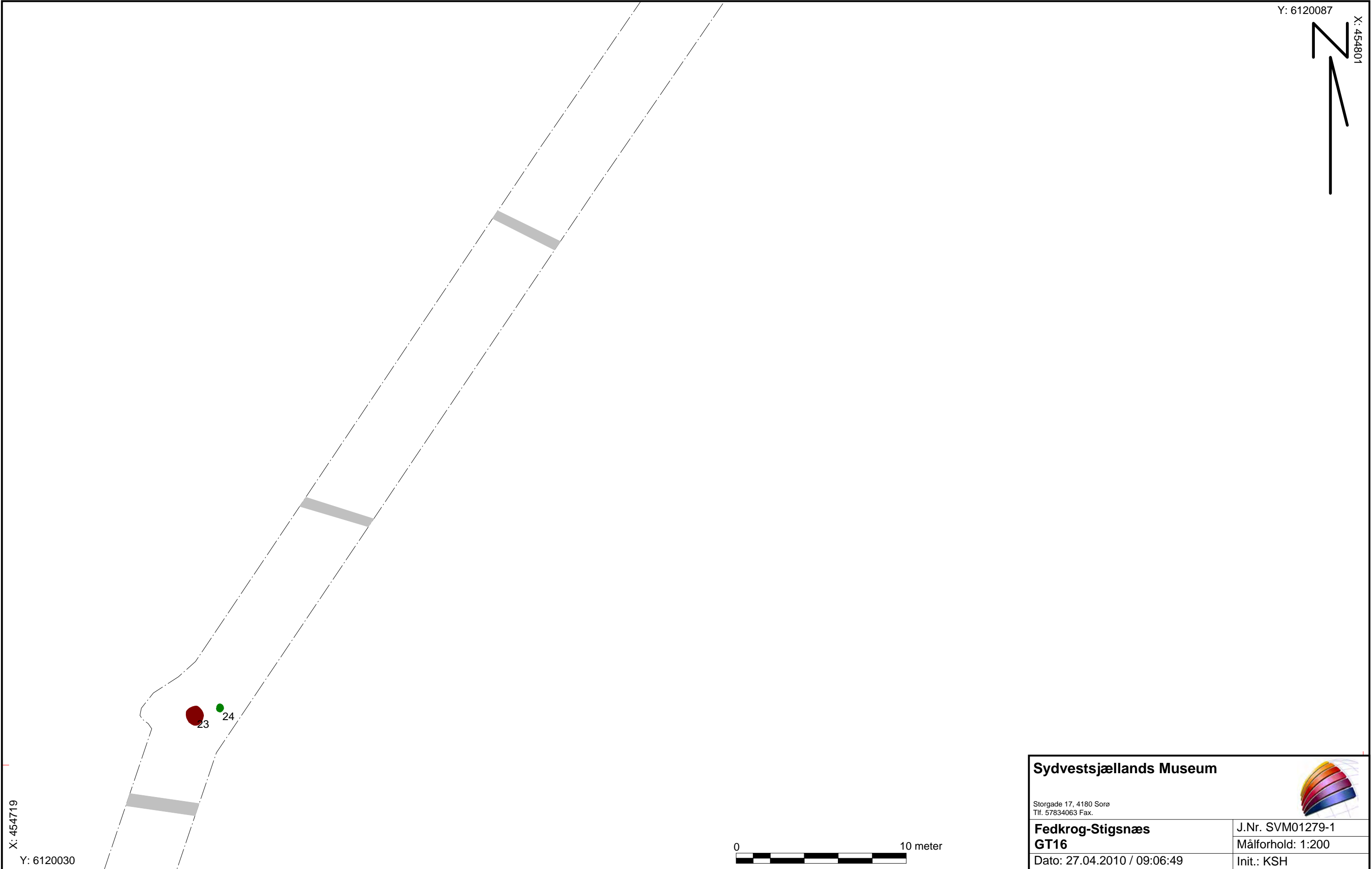
Sydvestsjællands Museum		
<small>Storgade 17, 4180 Sorø Tlf. 57834063 Fax.</small>		
Fedkrog-Stignæs	J.Nr. SVM01279-1	
GT14	Målforhold: 1:200	
Dato: 27.04.2010 / 09:04:27	Init.: KSH	



Sydvestsjællands Museum		
<small>Storgade 17, 4180 Sorø Tlf. 57834063 Fax.</small>		
Fedkrog-Stignæs	J.Nr. SVM01279-1	
GT15	Målforhold: 1:200	
Dato: 27.04.2010 / 09:06:05	Init.: KSH	

Y: 6120087


X: 454801

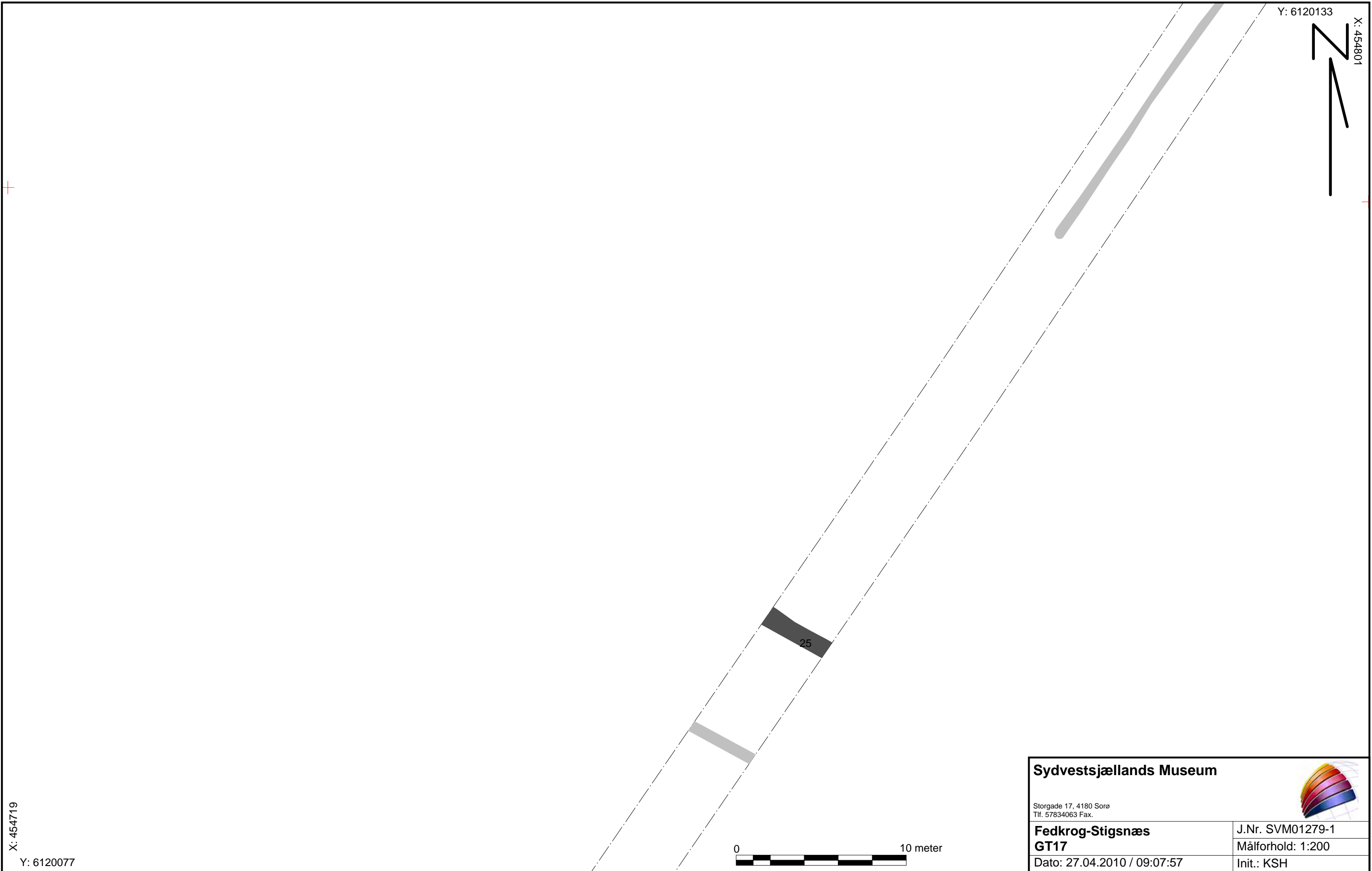


X: 454719

Y: 6120030



Sydvestsjælland Museum		
<small>Storgade 17, 4180 Sorø Tlf. 57834063 Fax.</small>		
Fedkrog-Stignæs	J.Nr. SVM01279-1	
GT16	Målforhold: 1:200	
Dato: 27.04.2010 / 09:06:49	Init.: KSH	



Y: 6120133


X: 454801

+

X: 454719

Y: 6120077



Sydvestsjælland Museum		
Storgade 17, 4180 Sorø Tlf. 57834063 Fax.		
Fedkrog-Stignæs	J.Nr. SVM01279-1	
GT17	Målforhold: 1:200	
Dato: 27.04.2010 / 09:07:57	Init.: KSH	

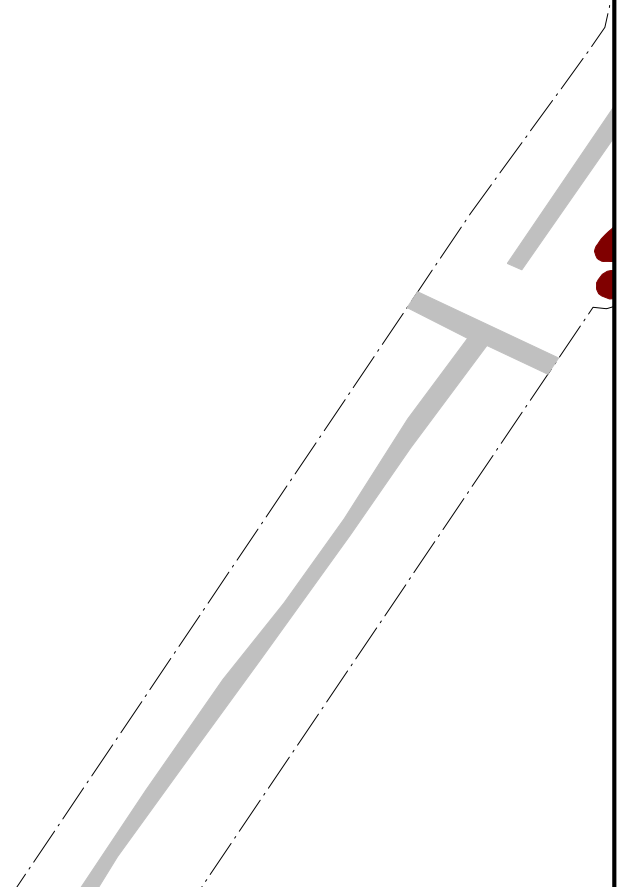
Y: 6120171

X: 454801




X: 454719

Y: 6120114



Sydvestsjælland Museum		
Storgade 17, 4180 Sorø Tlf. 57834063 Fax.		
Fedkrog-Stignæs	J.Nr. SVM01279-1	
GT18	Målforhold: 1:200	
Dato: 27.04.2010 / 09:09:09	Init.: KSH	




Y: 6120168

X: 454881

X: 454799


Y: 6120111



Sydvestsjælland Museum		
Storgade 17, 4180 Sorø Tlf. 57834063 Fax.		
Fedkrog-Stignæs	J.Nr. SVM01279-1	
GT19	Målforhold: 1:200	
Dato: 27.04.2010 / 09:10:02	Init.: KSH	

Y: 6120212

X: 454881



X: 454799

Y: 6120155

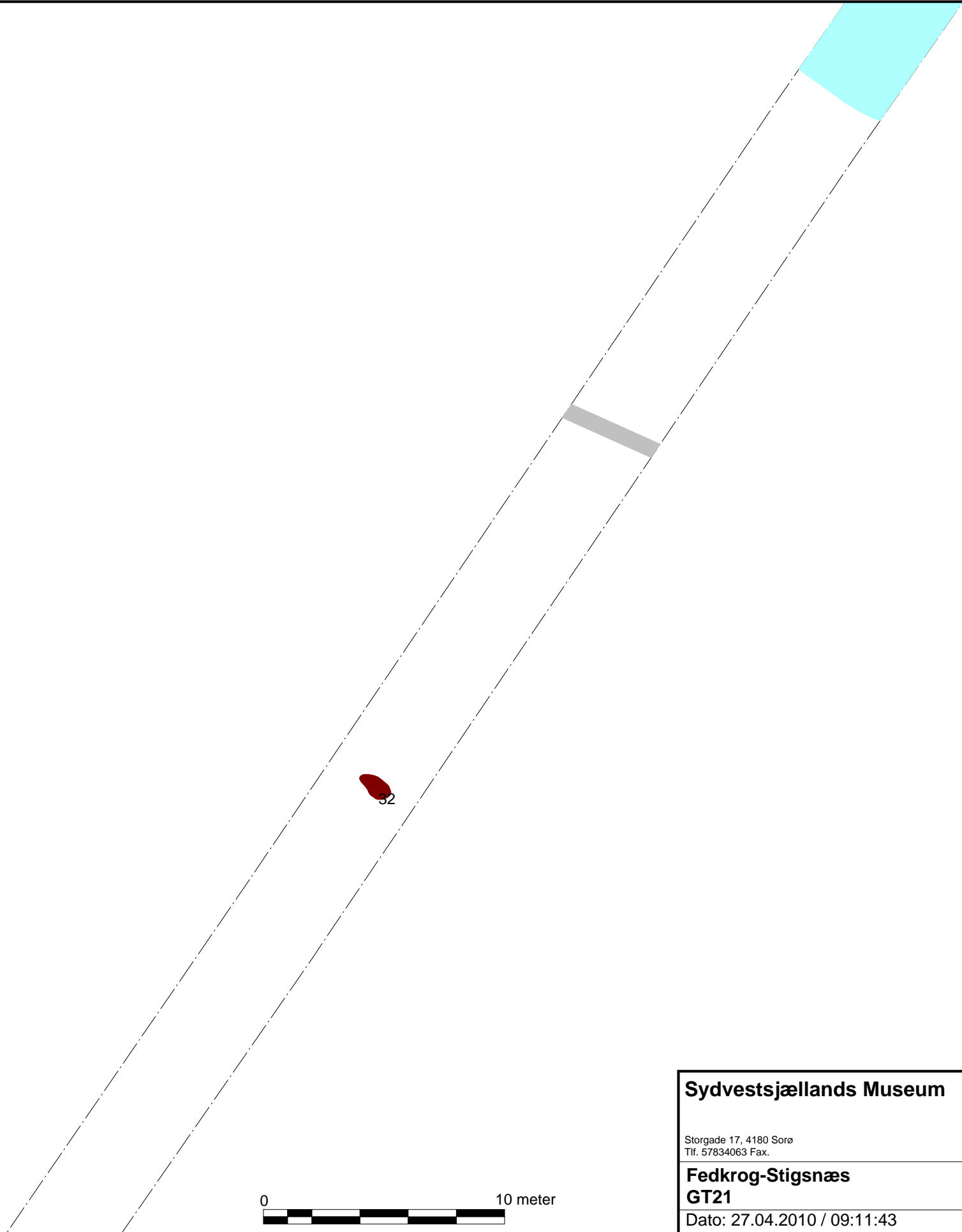
31



Sydvestsjællands Museum		
<small>Storgade 17, 4180 Sorø Tlf. 57834063 Fax.</small>		
Fedkrog-Stignæs	J.Nr. SVM01279-1	
GT20	Målforhold: 1:200	
Dato: 27.04.2010 / 09:10:39	Init.: KSH	

Y: 6120247

X: 454881



X: 454799

Y: 6120190



Sydvestsjællands Museum		
<small>Storgade 17, 4180 Sorø Tlf. 57834063 Fax.</small>		
Fedkrog-Stignæs	J.Nr. SVM01279-1	
GT21	Målforhold: 1:200	
Dato: 27.04.2010 / 09:11:43	Init.: KSH	

Y: 6120292

X: 454881




+

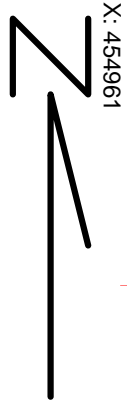

4

X: 454799

Y: 6120235



Sydvestsjælland Museum		
<small>Storgade 17, 4180 Sorø Tlf. 57834063 Fax.</small>		
Fedkrog-Stignæs GT22	J.Nr. SVM01279-1	Målforhold: 1:200
Dato: 27.04.2010 / 09:12:28	Init.: KSH	



X: 454961

Y: 6120289

X: 454879

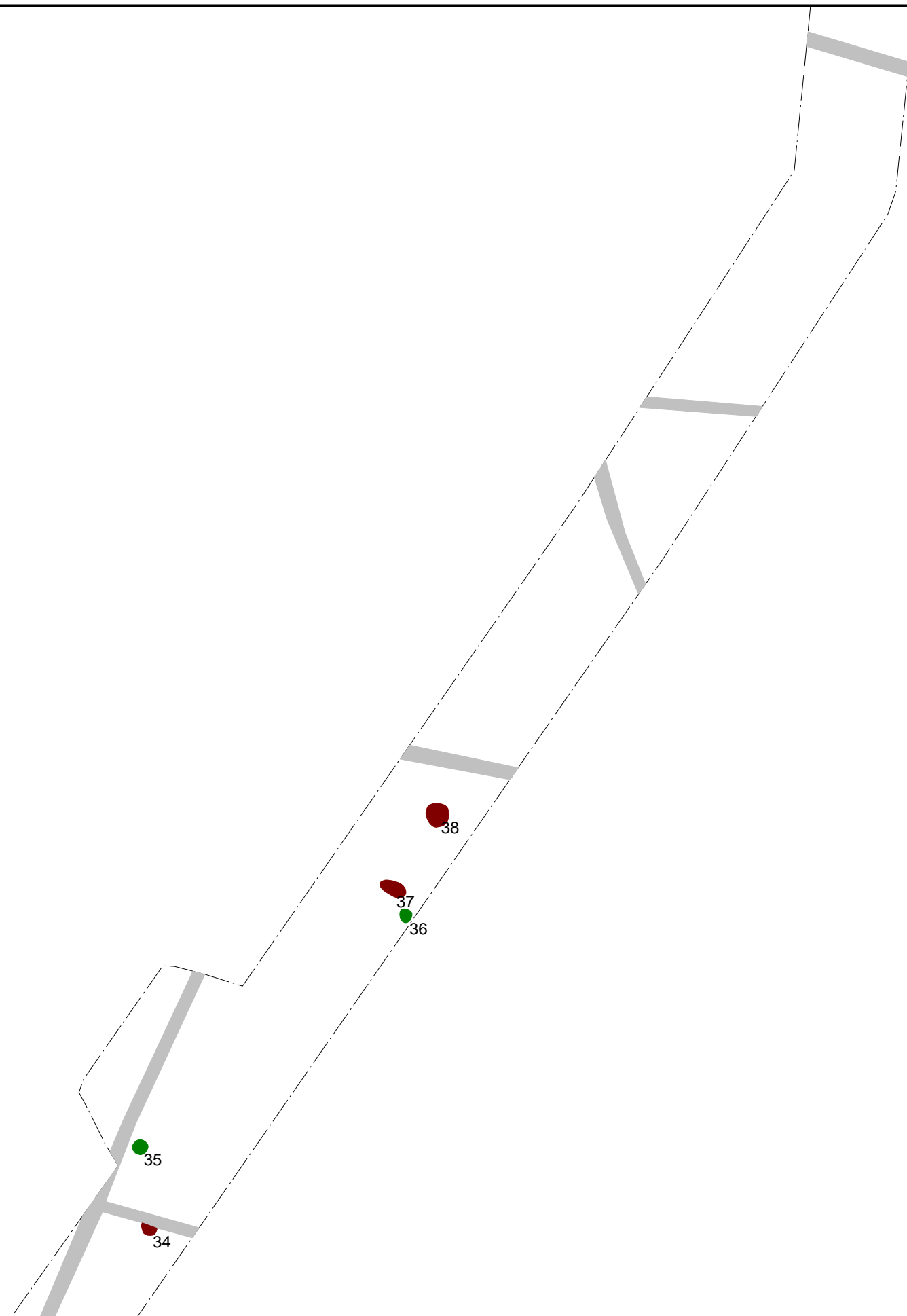
Y: 6120233



Sydvestsjælland Museum		
<small>Storgade 17, 4180 Sorø Tlf. 57834063 Fax.</small>		
Fedkrog-Stignæs GT23	J.Nr. SVM01279-1	
Dato: 27.04.2010 / 09:32:54	Målforhold: 1:200	
	Init.: KSH	

Y: 6120328


X: 454961



X: 454880

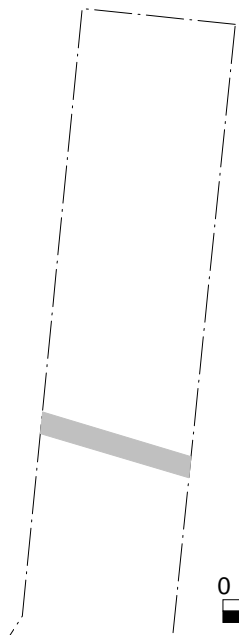
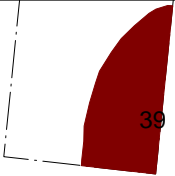
Y: 6120271



Sydvestsjælland Museum		
<small>Storgade 17, 4180 Sorø Tlf. 57834063 Fax.</small>		
Fedkrog-Stignæs	J.Nr. SVM01279-1	
GT24	Målforhold: 1:200	
Dato: 27.04.2010 / 09:33:35	Init.: KSH	

Y: 6120372

X: 454962



X: 454880

Y: 6120315

Sydvestsjælland Museum



Storgade 17, 4180 Sorø
Tlf. 57834063 Fax.

Fedkrog-Stignæs
GT25

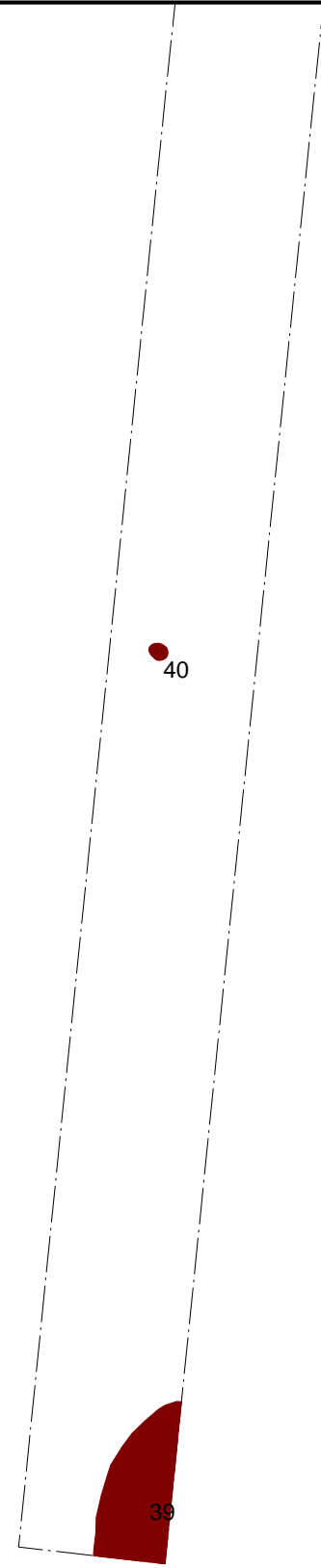
J.Nr. SVM01279-1
Målforshold: 1:200

Dato: 27.04.2010 / 09:34:46

Init.: KSH

Y: 6120410

X: 454961



X: 454879

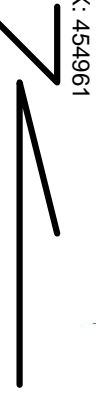
Y: 6120353



Sydvestsjælland Museum		
<small>Storgade 17, 4180 Sorø Tlf. 57834063 Fax.</small>		
Fedkrog-Stignæs	J.Nr. SVM01279-1	
GT26	Målforhold: 1:200	
Dato: 27.04.2010 / 09:35:50	Init.: KSH	

Y: 6120451

X: 454961



41

X: 454879

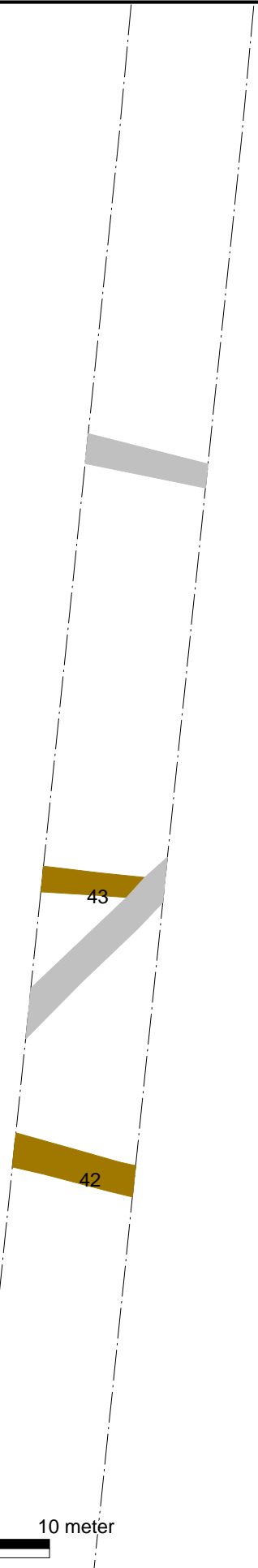
Y: 6120395



Sydvestsjælland Museum		
<small>Storgade 17, 4180 Sorø Tlf. 57834063 Fax.</small>		
Fedkrog-Stignæs	J.Nr. SVM01279-1	
GT27	Målforhold: 1:200	
Dato: 27.04.2010 / 09:36:42	Init.: KSH	

Y: 6120491

X: 454961



X: 454879

Y: 6120434



Sydvestsjællands Museum		
Storgade 17, 4180 Sorø Tlf. 57834063 Fax.		
Fedkrog-Stignæs	J.Nr. SVM01279-1	
GT28	Målforhold: 1:200	
Dato: 27.04.2010 / 09:37:23	Init.: KSH	

Y: 6120529

X: 454961



X: 454879

Y: 6120472



Sydvestsjællands Museum		
Storgade 17, 4180 Sorø Tlf. 57834063 Fax.		
Fedkrog-Stignæs	J.Nr. SVM01279-1	
GT29	Målforhold: 1:200	
Dato: 27.04.2010 / 09:38:08	Init.: KSH	

Y: 6120568

X: 454961



X: 454879

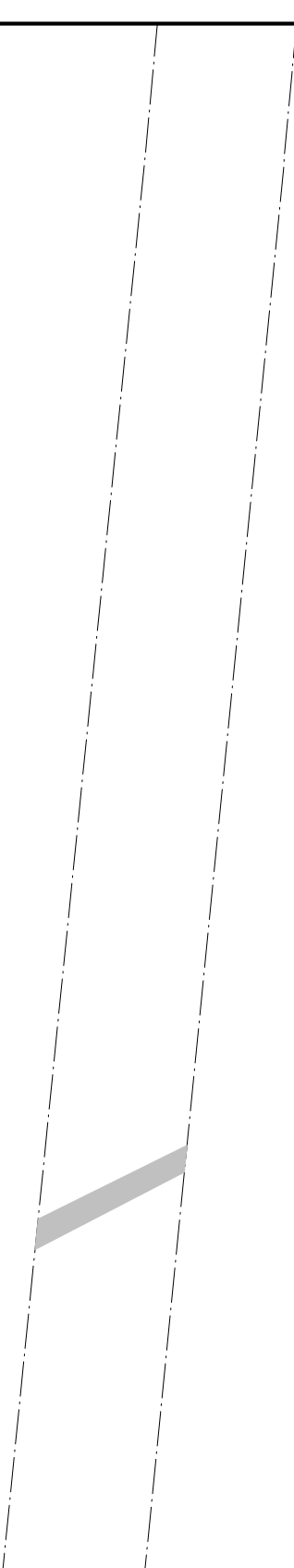
Y: 6120512



Sydvestsjællands Museum		
Storgade 17, 4180 Sorø Tlf. 57834063 Fax.		
Fedkrog-Stignæs	J.Nr. SVM01279-1	
GT30	Målforhold: 1:200	
Dato: 27.04.2010 / 09:38:45	Init.: KSH	

Y: 6120610

X: 454961



X: 454879

Y: 6120553



Sydvestsjællands Museum		
Storgade 17, 4180 Sorø Tlf. 57834063 Fax.		
Fedkrog-Stignæs	J.Nr. SVM01279-1	
GT31	Målforhold: 1:200	
Dato: 27.04.2010 / 09:39:27	Init.: KSH	




Y: 6120648


X: 454961


X: 454879

Y: 6120592



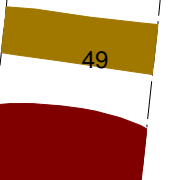
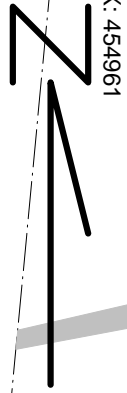
Sydvestsjællands Museum		
<small>, 4180 Sorø Tlf. 57834063 Fax.</small>		
Fedkrog-Stignæs	J.Nr. SVM01279-1	
GT32	Målforshold: 1:200	
Dato: 27.04.2010 / 09:40:06	Init.: KSH	



Sydvestsjællands Museum		
Storgade 17, 4180 Sorø Tlf. 57834063 Fax.		
Fedkrog-Stignæs	J.Nr. SVM01279-1	
GT33	Målforshold: 1:200	
Dato: 27.04.2010 / 09:40:55	Init.: KSH	

Y: 6120725


X: 454961



X: 454879

Y: 6120669



Sydvestsjællands Museum		
<small>Storgade 17, 4180 Sorø Tlf. 57834063 Fax.</small>		
Fedkrog-Stignæs	J.Nr. SVM01279-1	
GT34	Målforshold: 1:200	
Dato: 27.04.2010 / 09:42:20	Init.: KSH	

Y: 6120724

X: 455041



X: 454959

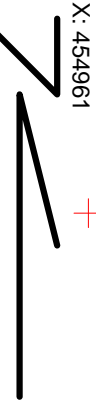
Y: 6120667



Sydvestsjælland Museum		
<small>Storgade 17, 4180 Sorø Tlf. 57834063 Fax.</small>		
Fedkrog-Stignæs	J.Nr. SVM01279-1	
GT35	Målforhold: 1:200	
Dato: 27.04.2010 / 09:43:19	Init.: KSH	

Y: 6120766

X: 454961



X: 454879


Y: 6120709



Sydvestsjællands Museum		
<small>Storgade 17, 4180 Sorø Tlf. 57834063 Fax.</small>		
Fedkrog-Stignæs	J.Nr. SVM01279-1	
GT36	Målforhold: 1:200	
Dato: 27.04.2010 / 09:44:10	Init.: KSH	

Y: 6120769

X: 455041



50

X: 454959

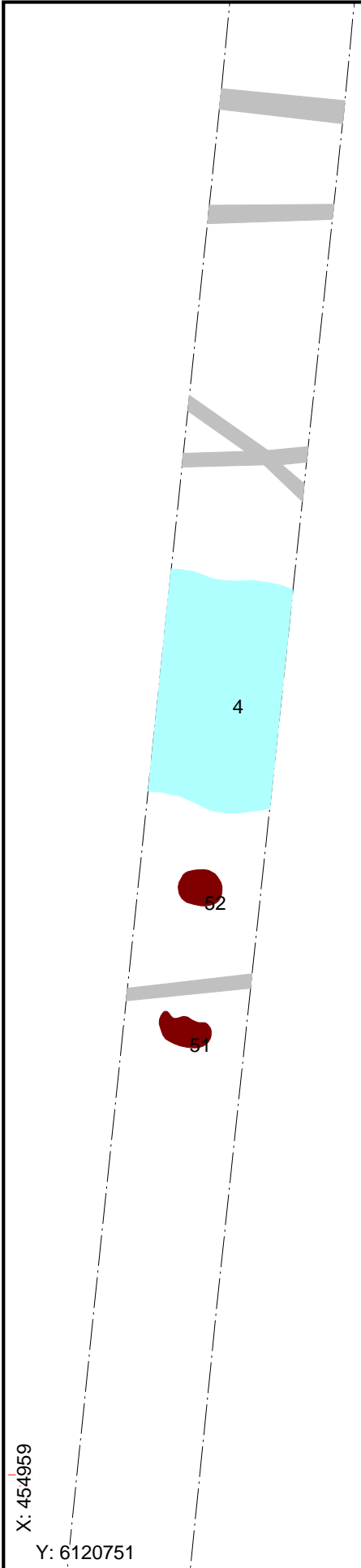
Y: 6120713



Sydvestsjælland Museum		
<small>Storgade 17, 4180 Sorø Tlf. 57834063 Fax.</small>		
Fedkrog-Stignæs	J.Nr. SVM01279-1	
GT37	Målforhold: 1:200	
Dato: 27.04.2010 / 09:45:48	Init.: KSH	

Y: 6120808

X: 455041



X: 454959

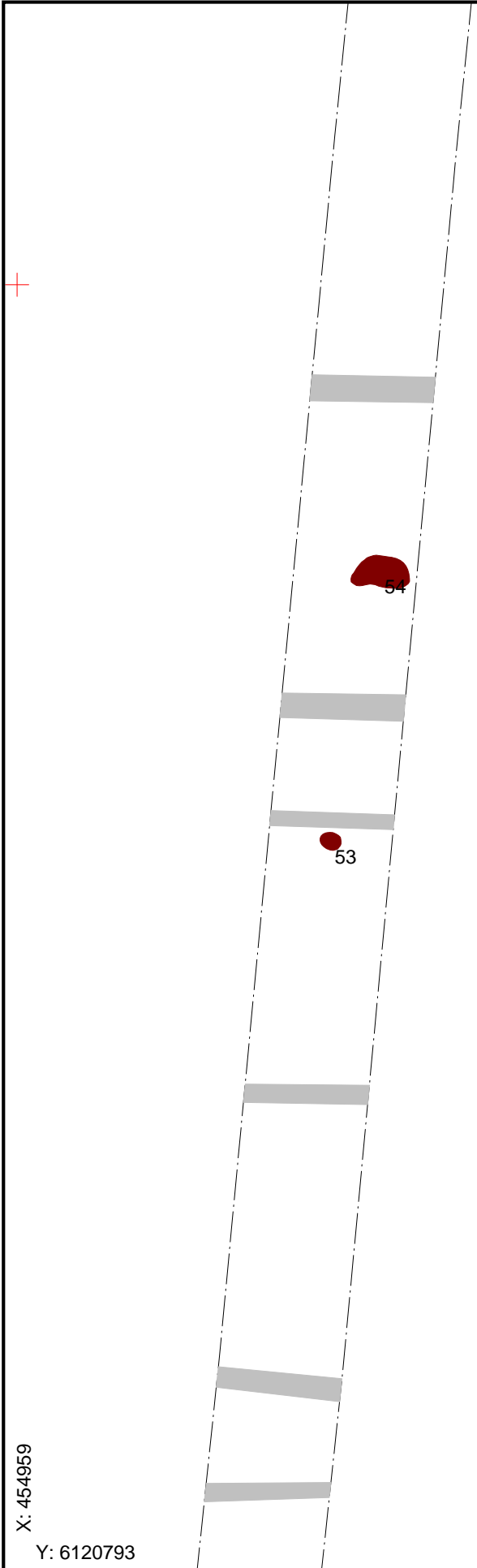
Y: 6120751



Sydvestsjællands Museum		
<small>Storgade 17, 4180 Sorø Tlf. 57834063 Fax.</small>		
Fedkrog-Stignæs	J.Nr. SVM01279-1	
GT38	Målforhold: 1:200	
Dato: 27.04.2010 / 09:46:27	Init.: KSH	

Y: 6120849

X: 455041



X: 454959

Y: 6120793



Sydvestsjællands Museum		
<small>Storgade 17, 4180 Sorø Tlf. 57834063 Fax.</small>		
Fedkrog-Stignæs	J.Nr. SVM01279-1	
GT39	Målforhold: 1:200	
Dato: 27.04.2010 / 09:47:18	Init.: KSH	

Y: 6120888

X: 455040



4



X: 454959


Y: 6120831



Sydvestsjællands Museum		
<small>Storgade 17, 4180 Sorø Tlf. 57834063 Fax.</small>		
Fedkrog-Stignæs	J.Nr. SVM01279-1	
GT40	Målforhold: 1:200	
Dato: 27.04.2010 / 09:47:56	Init.: KSH	

Y: 6120930

X: 455041



X: 454959

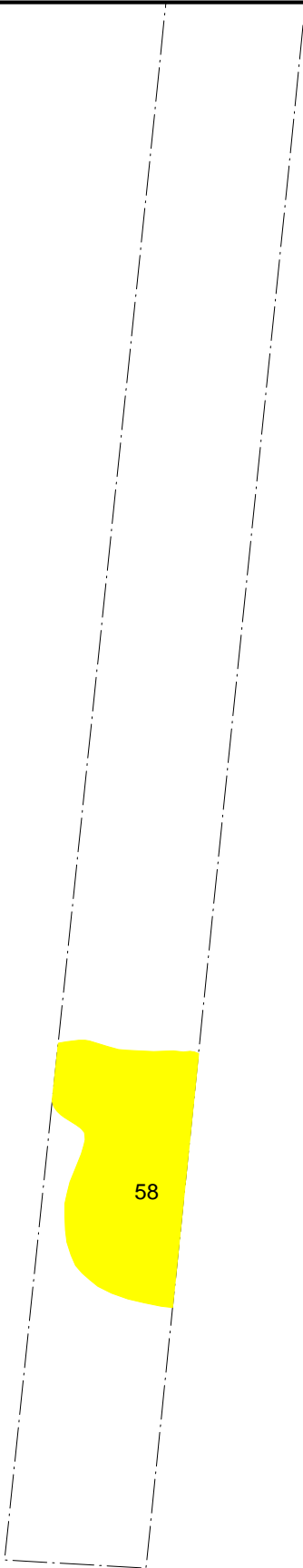
Y: 6120873



Sydvestsjællands Museum		
<small>Storgade 17, 4180 Sorø Tlf. 57834063 Fax.</small>		
Fedkrog-Stignæs	J.Nr. SVM01279-1	
GT41	Målforhold: 1:200	
Dato: 27.04.2010 / 09:48:37	Init.: KSH	

Y: 6121050

X: 455041



X: 454959

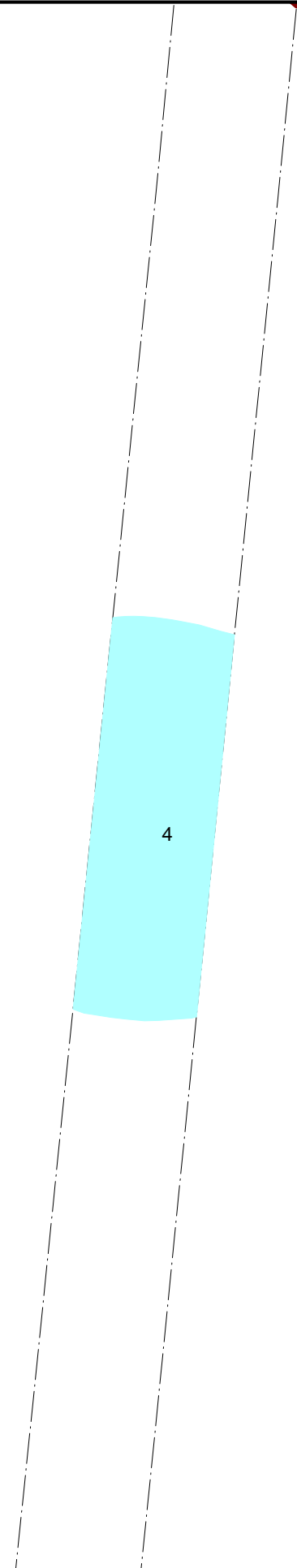
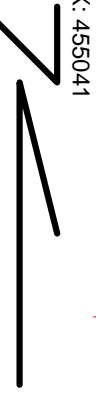
Y: 6120993



Sydvestsjælland Museum		
<small>Storgade 17, 4180 Sorø Tlf. 57834063 Fax.</small>		
Fedkrog-Stignæs	J.Nr. SVM01279-1	
GT42	Målforhold: 1:200	
Dato: 27.04.2010 / 09:49:28	Init.: KSH	

Y: 6121091

X: 455041



4

X: 454959

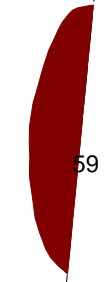
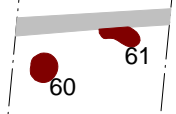

Y: 6121034



Sydvestsjælland Museum		
<small>Storgade 17, 4180 Sorø Tlf. 57834063 Fax.</small>		
Fedkrog-Stignæs	J.Nr. SVM01279-1	
GT43	Målforshold: 1:200	
Dato: 27.04.2010 / 09:50:14	Init.: KSH	

Y: 6121128


X: 455041



X: 454959

Y: 6121072



Sydvestsjælland Museum		
<small>Storgade 17, 4180 Sorø Tlf. 57834063 Fax.</small>		
Fedkrog-Stignæs	J.Nr. SVM01279-1	
GT44	Målforhold: 1:200	
Dato: 27.04.2010 / 09:50:57	Init.: KSH	



Y: 6121170

X: 455040




X: 454959

Y: 6121114

62

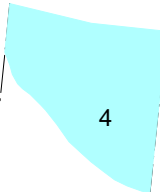
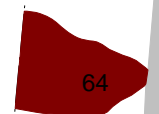
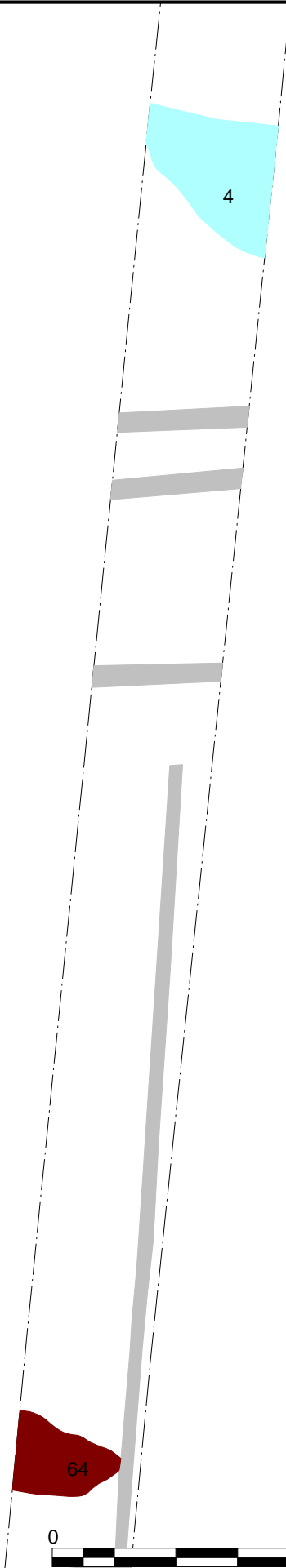
0

10 meter

Sydvestsjælland Museum		
Storgade 17, 4180 Sorø Tlf. 57834063 Fax.		
Fedkrog-Stignæs	J.Nr. SVM01279-1	
GT45	Målforhold: 1:200	
Dato: 27.04.2010 / 09:52:01	Init.: KSH	


Y: 6121208

X: 455041



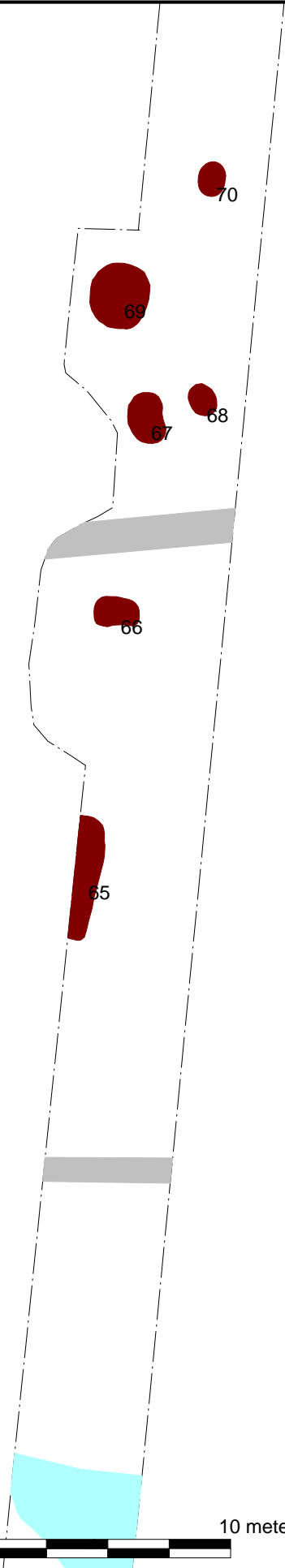
X: 454959

Y: 6121151

Sydvestsjælland Museum		
<small>Storgade 17, 4180 Sorø Tlf. 57834063 Fax.</small>		
Fedkrog-Stignæs	J.Nr. SVM01279-1	
GT46	Målforhold: 1:200	
Dato: 27.04.2010 / 09:52:45	Init.: KSH	

Y: 6121252

X: 455041



X: 454959

Y: 6121195



Sydvestsjællands Museum		
<small>Storgade 17, 4180 Sorø Tlf. 57834063 Fax.</small>		
Fedkrog-Stignæs	J.Nr. SVM01279-1	
GT47	Målforhold: 1:200	
Dato: 27.04.2010 / 09:53:31	Init.: KSH	

Y: 6121287

X: 455041



X: 454959

Y: 6121230



Sydvestsjællands Museum		
<small>Storgade 17, 4180 Sorø Tlf. 57834063 Fax.</small>		
Fedkrog-Stignæs	J.Nr. SVM01279-1	
GT48	Målforhold: 1:200	
Dato: 27.04.2010 / 09:54:41	Init.: KSH	

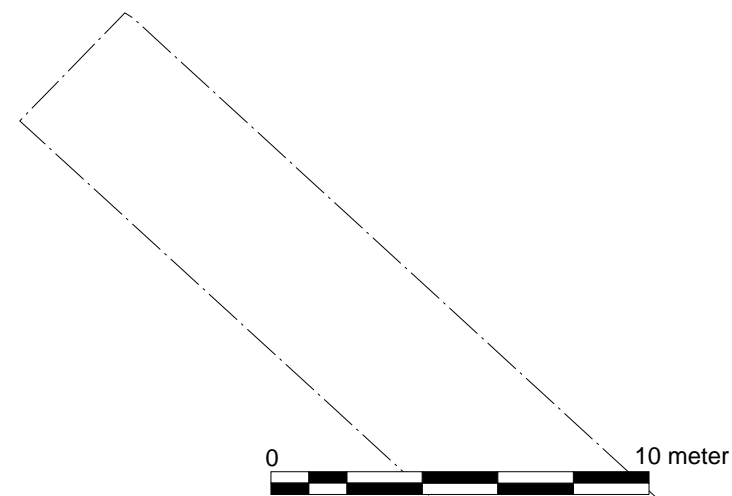
Y: 6121330

X: 455041



+

+



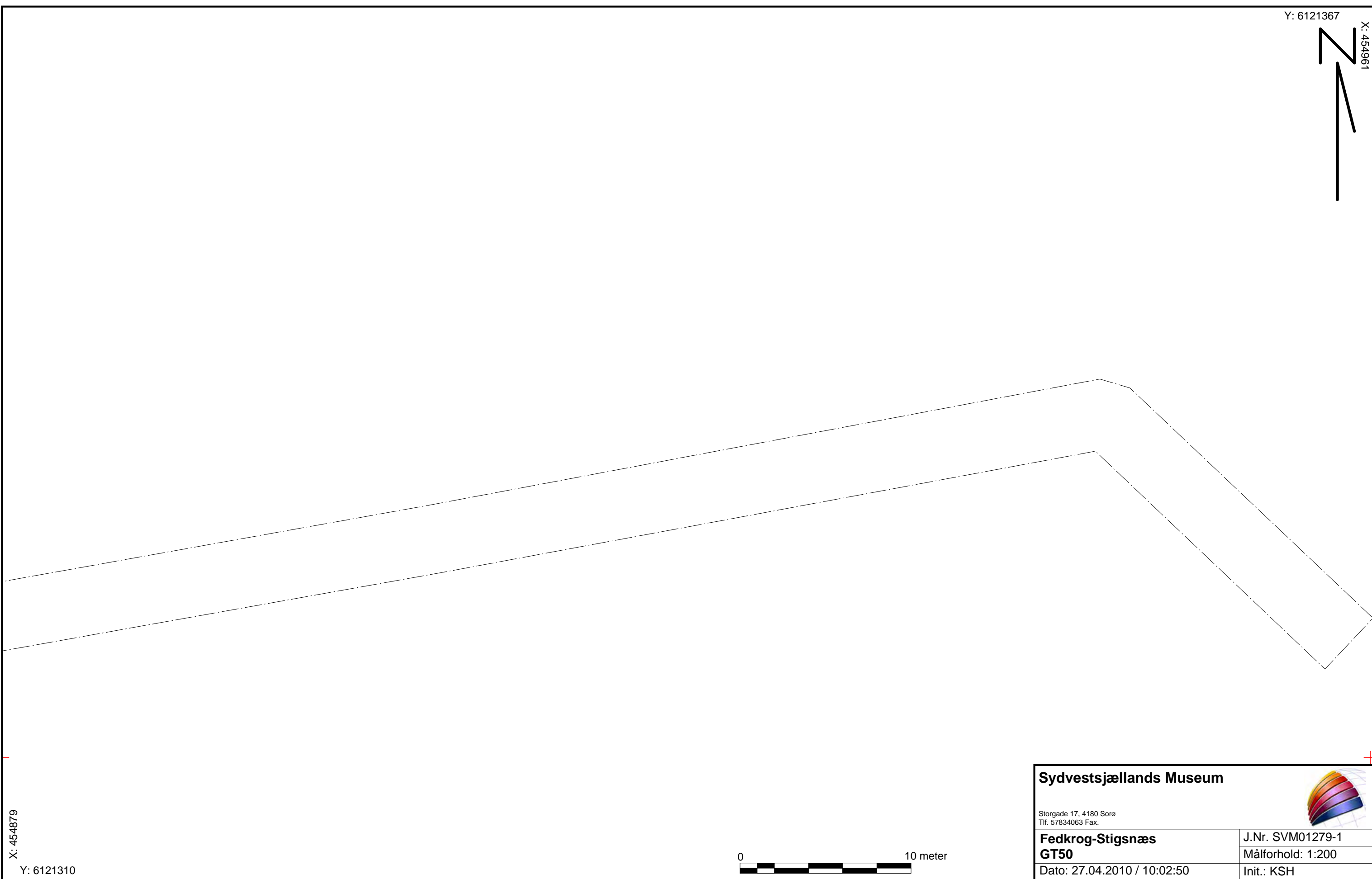
X: 454959

Y: 6121274

Sydvestsjælland Museum		
<small>Storgade 17, 4180 Sorø Tlf. 57834063 Fax.</small>		
Fedkrog-Stignæs	J.Nr. SVM01279-1	
GT49	Målforshold: 1:200	
Dato: 27.04.2010 / 09:55:45	Init.: KSH	

Y: 6121367

X: 454961



X: 454879

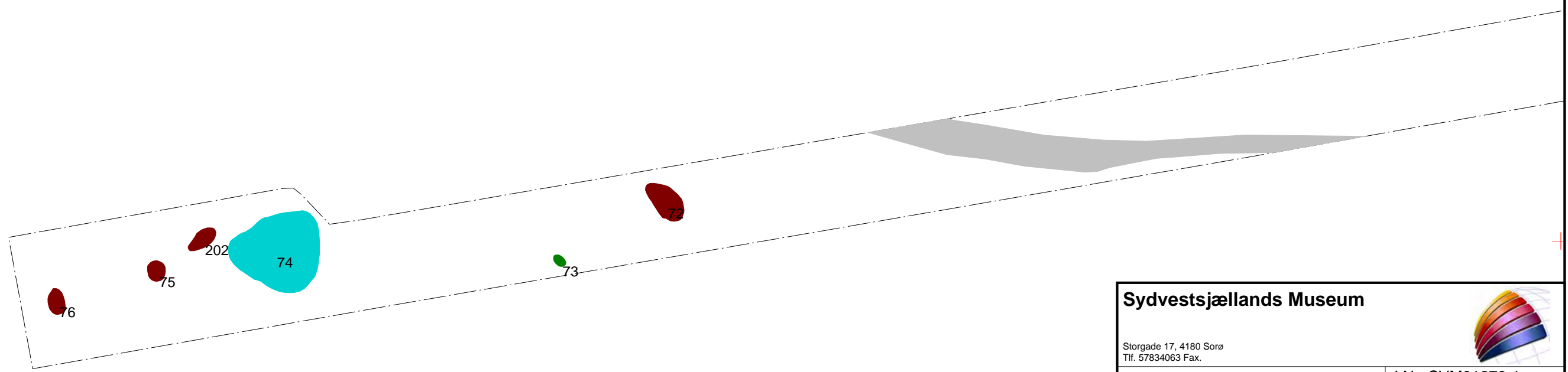
Y: 6121310



Sydvestsjællands Museum		
<small>Storgade 17, 4180 Sorø Tlf. 57834063 Fax.</small>		
Fedkrog-Stignæs	J.Nr. SVM01279-1	
GT50	Målforhold: 1:200	
Dato: 27.04.2010 / 10:02:50	Init.: KSH	

Y: 6121365


X: 454881



X: 454799

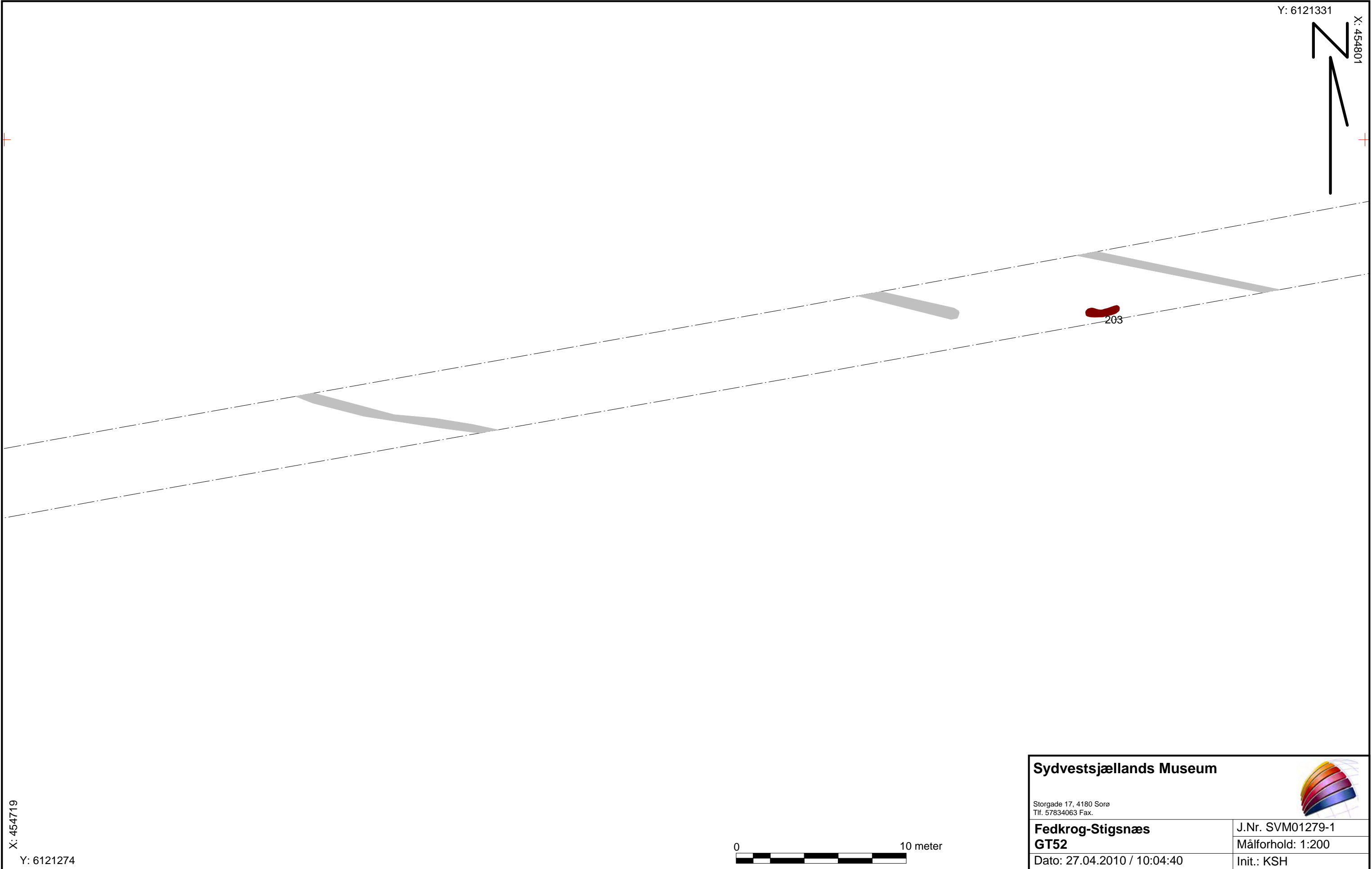
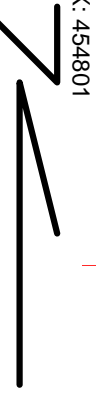
Y: 6121308



Sydvestsjælland Museum		
<small>Storgade 17, 4180 Sorø Tlf. 57834063 Fax.</small>		
Fedkrog-Stignæs	J.Nr. SVM01279-1	
GT51	Målforhold: 1:200	
Dato: 27.04.2010 / 10:03:47	Init.: KSH	

Y: 6121331

X: 454801



X: 454719

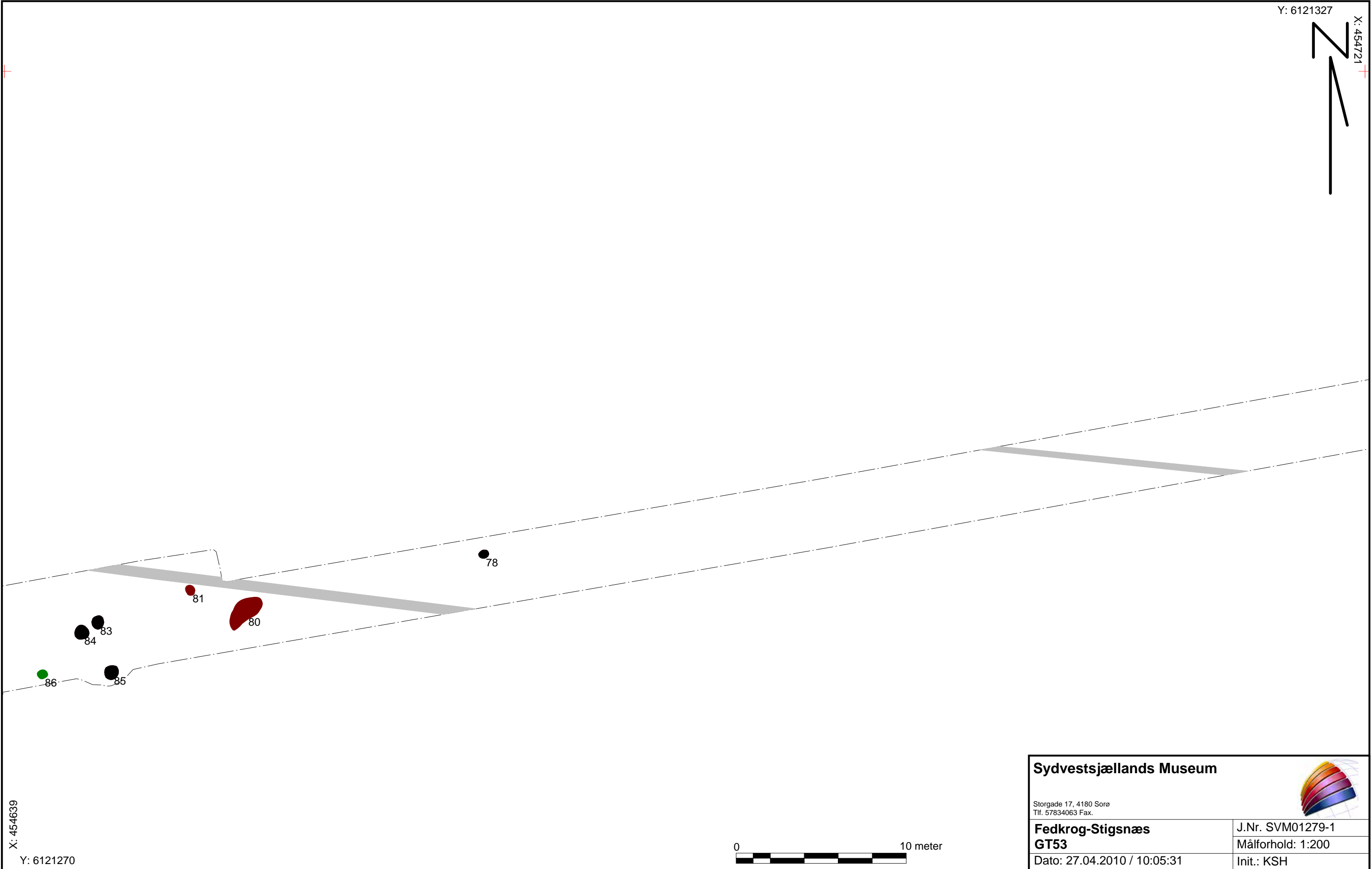
Y: 6121274



Sydvestsjælland Museum		
Storgade 17, 4180 Sorø Tlf. 57834063 Fax.		
Fedkrog-Stignæs	J.Nr. SVM01279-1	
GT52	Målforhold: 1:200	
Dato: 27.04.2010 / 10:04:40	Init.: KSH	

Y: 6121327


X: 454721



X: 454639

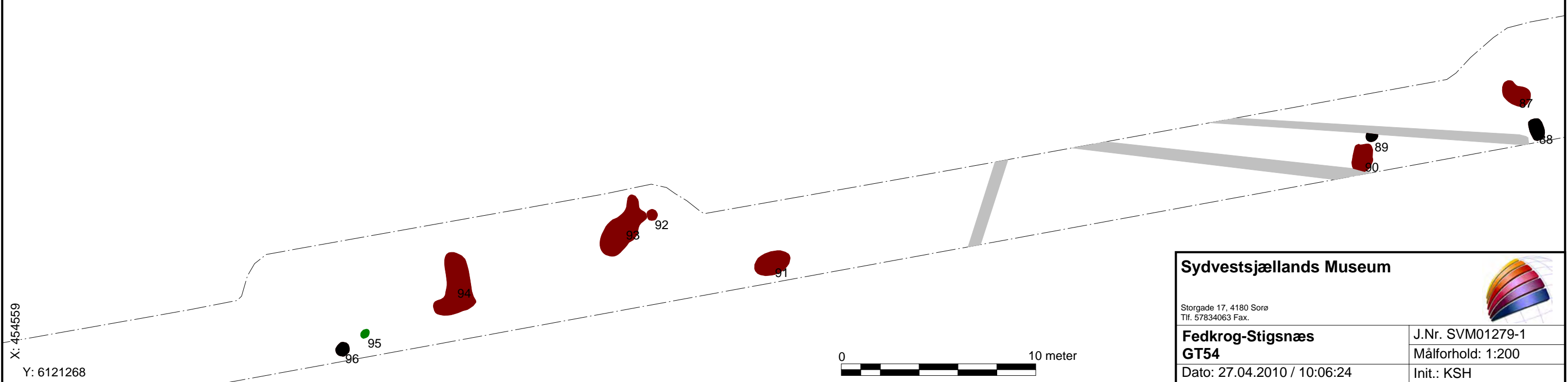
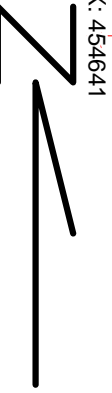
Y: 6121270



Sydvestsjælland Museum		
Storgade 17, 4180 Sorø Tlf. 57834063 Fax.		
Fedkrog-Stignæs GT53	J.Nr. SVM01279-1 Målforhold: 1:200	
Dato: 27.04.2010 / 10:05:31	Init.: KSH	

Y: 6121325


X: 454641

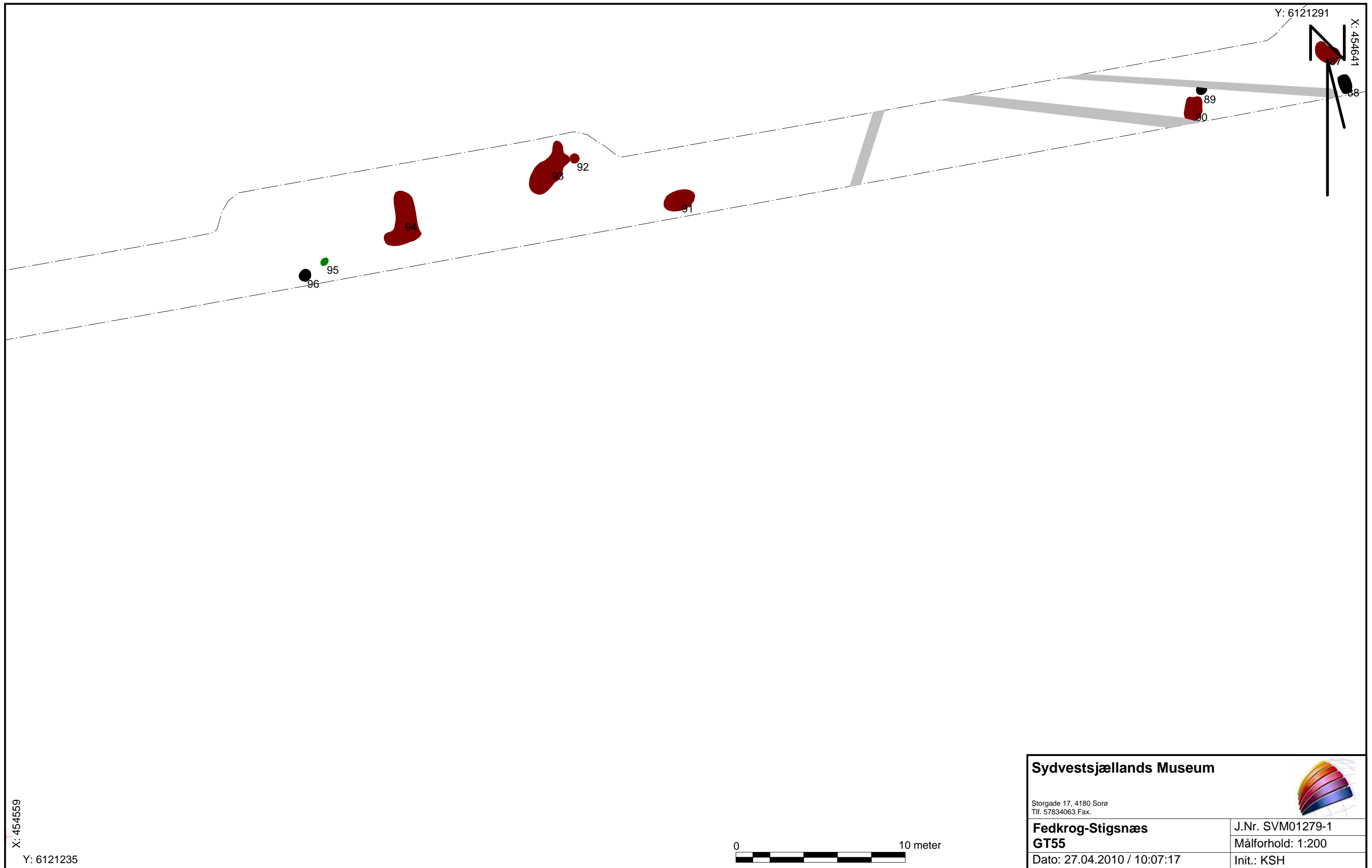



X: 454559

Y: 6121268



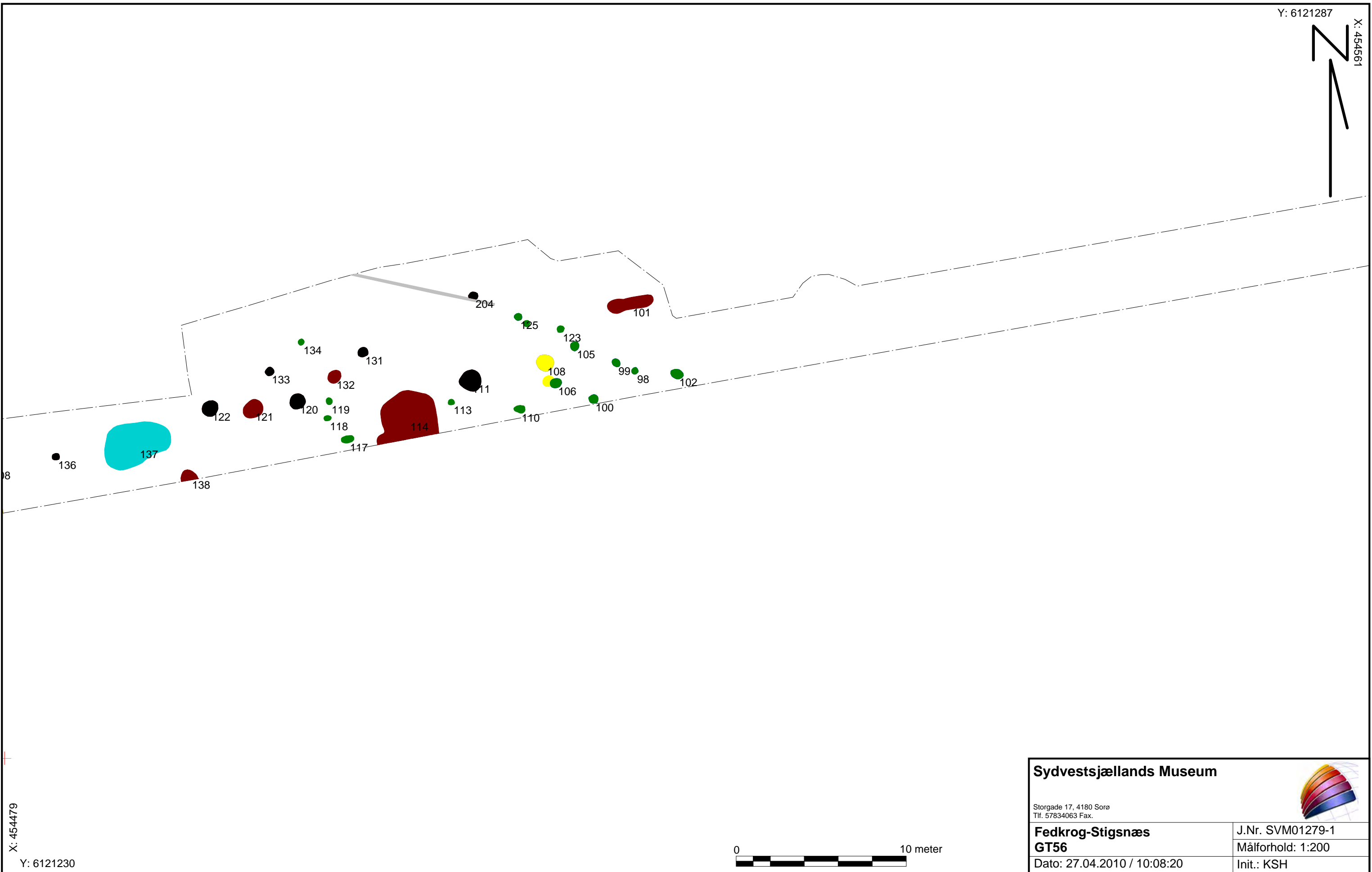
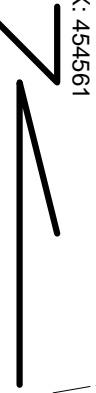
Sydvestsjællands Museum		
Storgade 17, 4180 Sorø Tlf. 57834063 Fax.		
Fedkrog-Stignæs	J.Nr. SVM01279-1	
GT54	Målforhold: 1:200	
Dato: 27.04.2010 / 10:06:24	Init.: KSH	



Sydvestsjælland Museum		
Storgade 17, 4180 Sorø Tlf. 57834063 Fax.		
Fedkrog-Stignæs	J.Nr. SVM01279-1	
GT55	Målforhold: 1:200	
Dato: 27.04.2010 / 10:07:17	Init.: KSH	

Y: 6121287

X: 454561



8

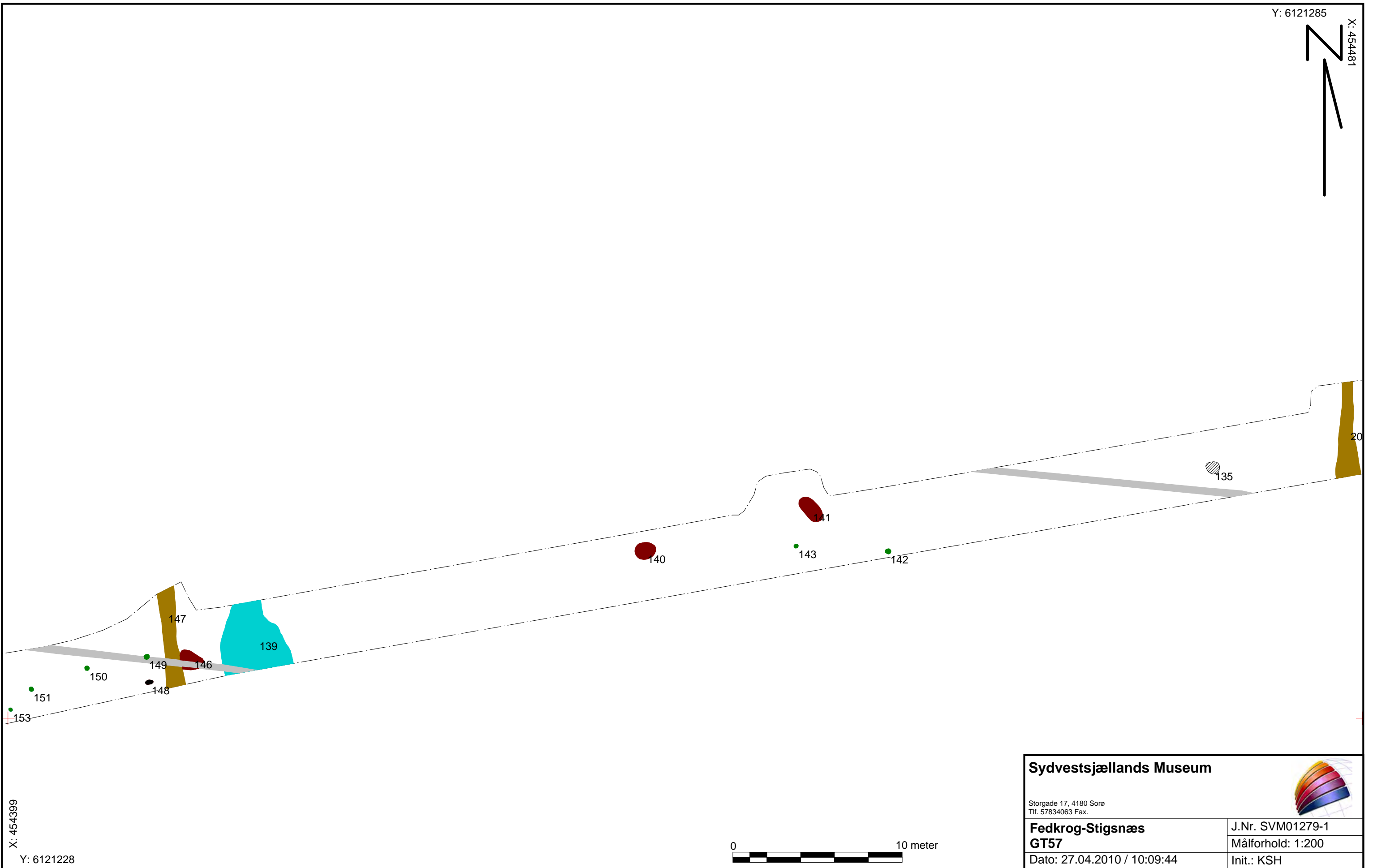
X: 454479

Y: 6121230

Sydvestsjællands Museum		
Storgade 17, 4180 Sorø Tlf. 57834063 Fax.		
Fedkrog-Stignæs	J.Nr. SVM01279-1	
GT56	Målforhold: 1:200	
Dato: 27.04.2010 / 10:08:20	Init.: KSH	

Y: 6121285

X: 454481



X: 454399


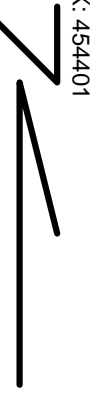
Y: 6121228

Sydvestsjælland Museum		
Storgade 17, 4180 Sorø Tlf. 57834063 Fax.		
Fedkrog-Stignæs	J.Nr. SVM01279-1	
GT57	Målforhold: 1:200	
Dato: 27.04.2010 / 10:09:44	Init.: KSH	



Y: 6121285

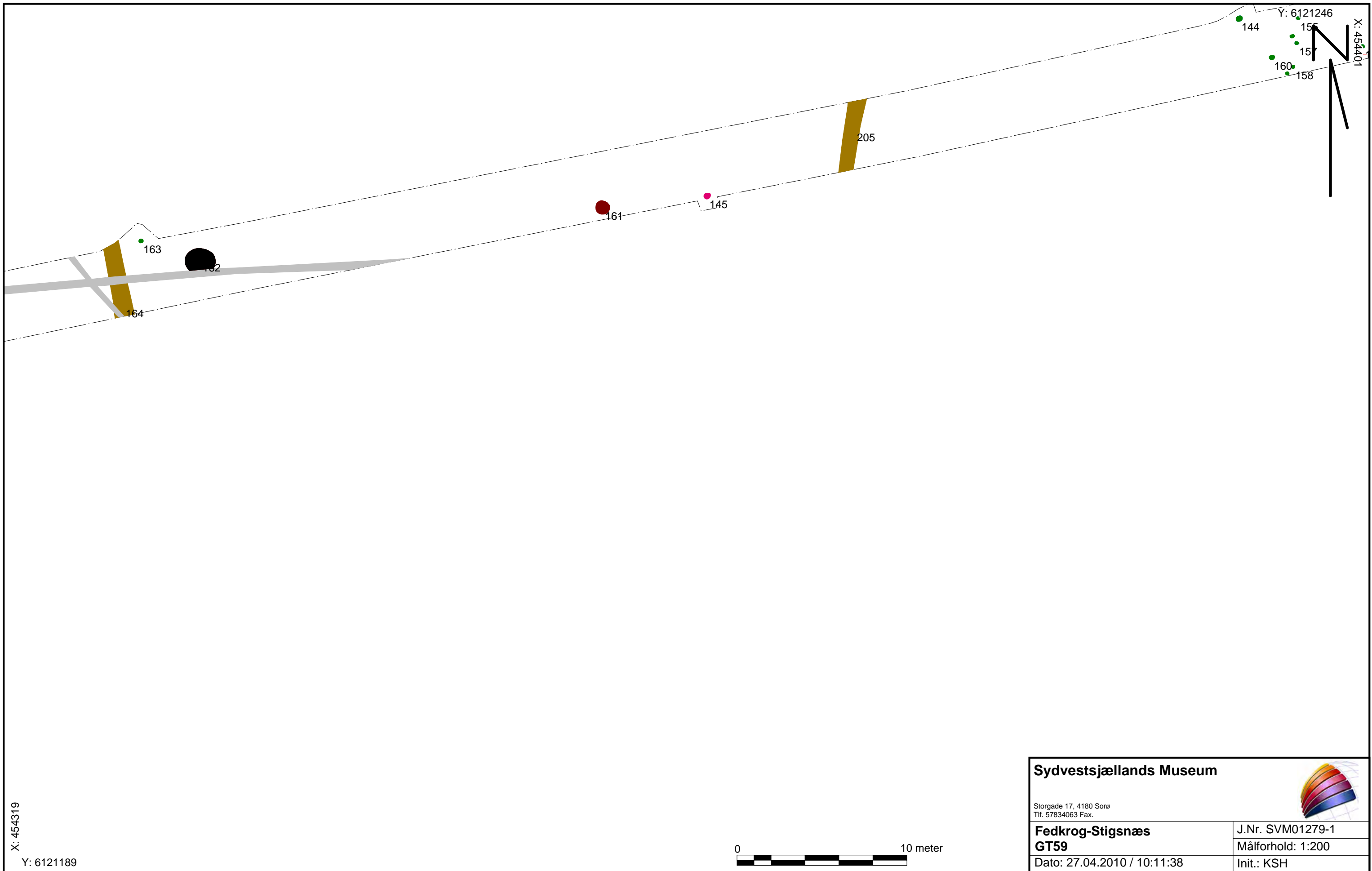
X: 454401



X: 454319

Y: 6121228


Sydvestsjælland Museum		
Storgade 17, 4180 Sorø Tlf. 57834063 Fax.		
Fedkrog-Stignæs GT58	J.Nr. SVM01279-1	Målforhold: 1:200
Dato: 27.04.2010 / 10:10:45	Init.: KSH	



X: 454319

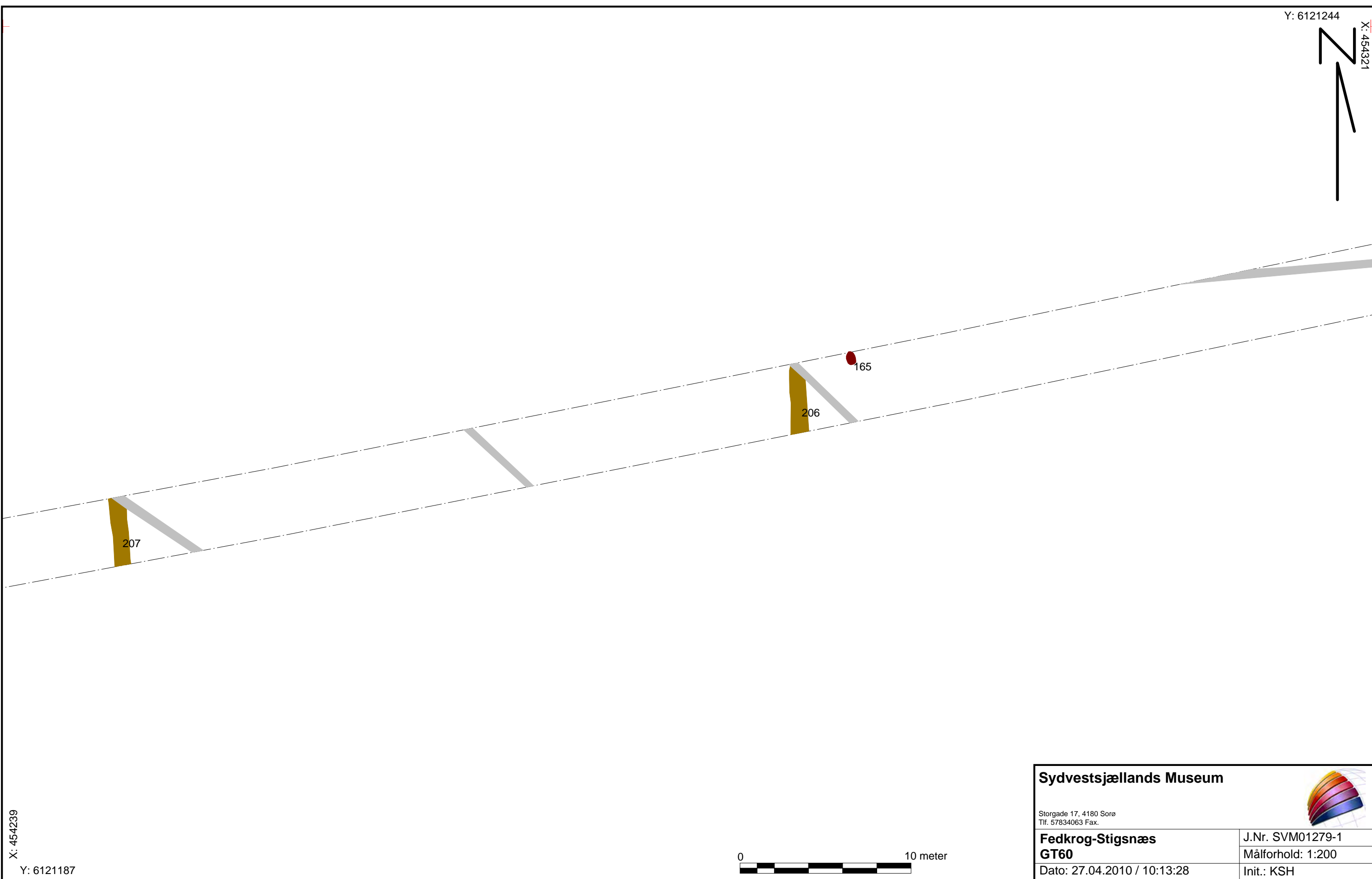
Y: 6121189



Sydvestsjælland Museum		
Storgade 17, 4180 Sorø Tlf. 57834063 Fax.		
Fedkrog-Stignæs	J.Nr. SVM01279-1	
GT59	Målforhold: 1:200	
Dato: 27.04.2010 / 10:11:38	Init.: KSH	

Y: 6121244

X: 454321



X: 454239

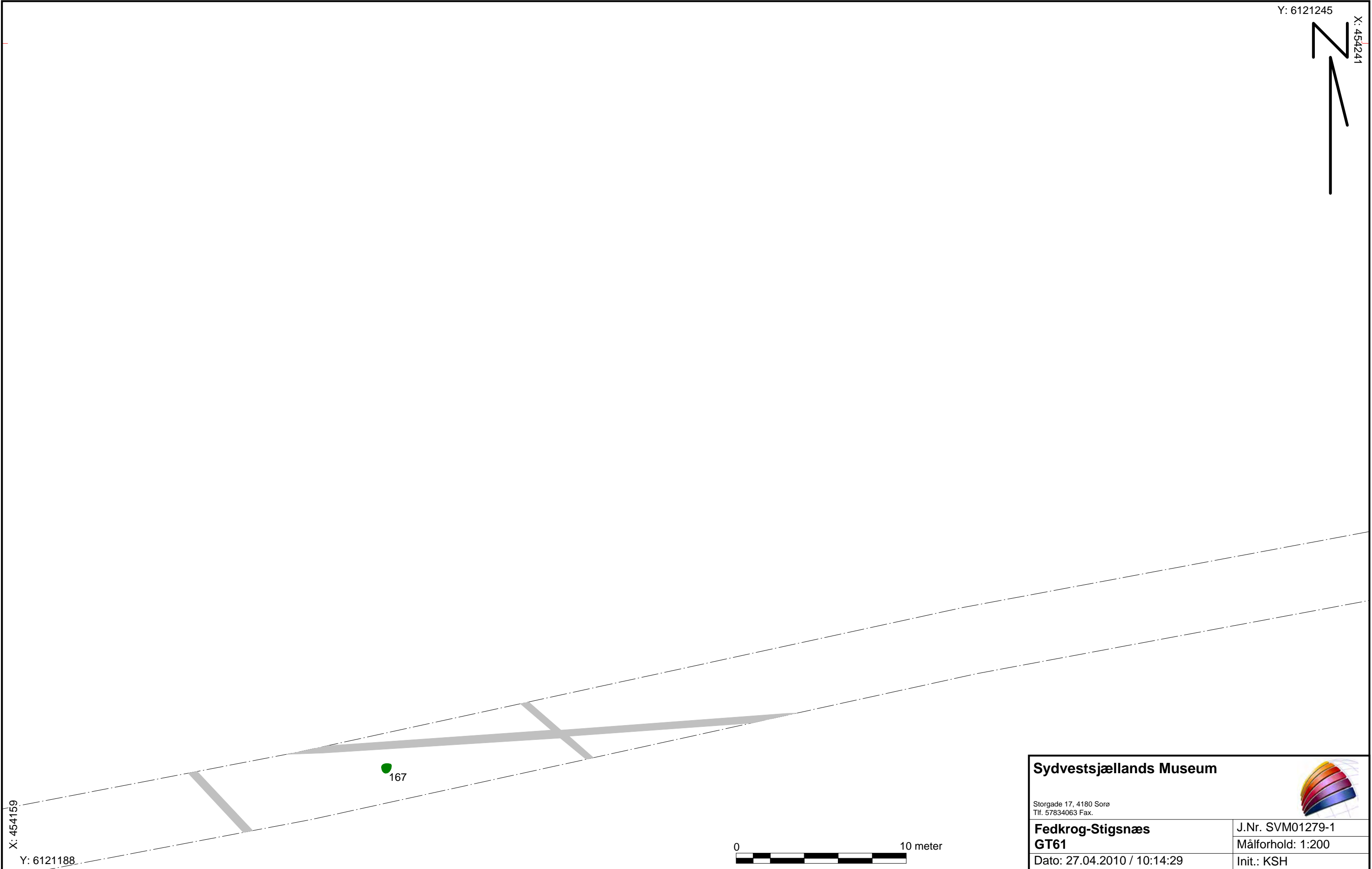
Y: 6121187



Sydvestsjællands Museum		
Storgade 17, 4180 Sorø Tlf. 57834063 Fax.		
Fedkrog-Stignæs	J.Nr. SVM01279-1	
GT60	Målforshold: 1:200	
Dato: 27.04.2010 / 10:13:28	Init.: KSH	

Y: 6121245

X: 454241




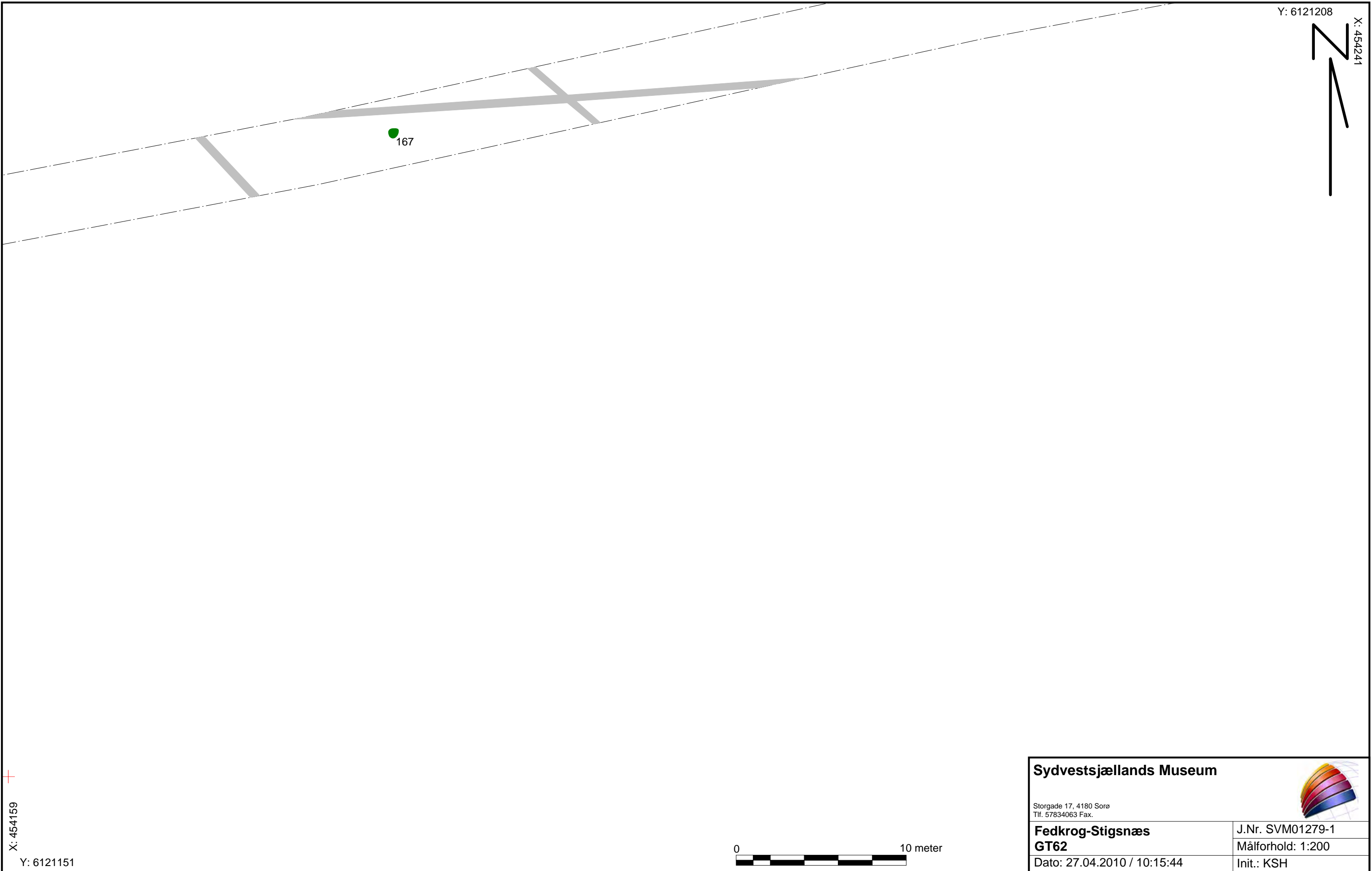
X: 454159

167

Y: 6121188




Sydvestsjælland Museum		
Storgade 17, 4180 Sorø Tlf. 57834063 Fax.		
Fedkrog-Stignæs	J.Nr. SVM01279-1	
GT61	Målforhold: 1:200	
Dato: 27.04.2010 / 10:14:29	Init.: KSH	



X: 454159

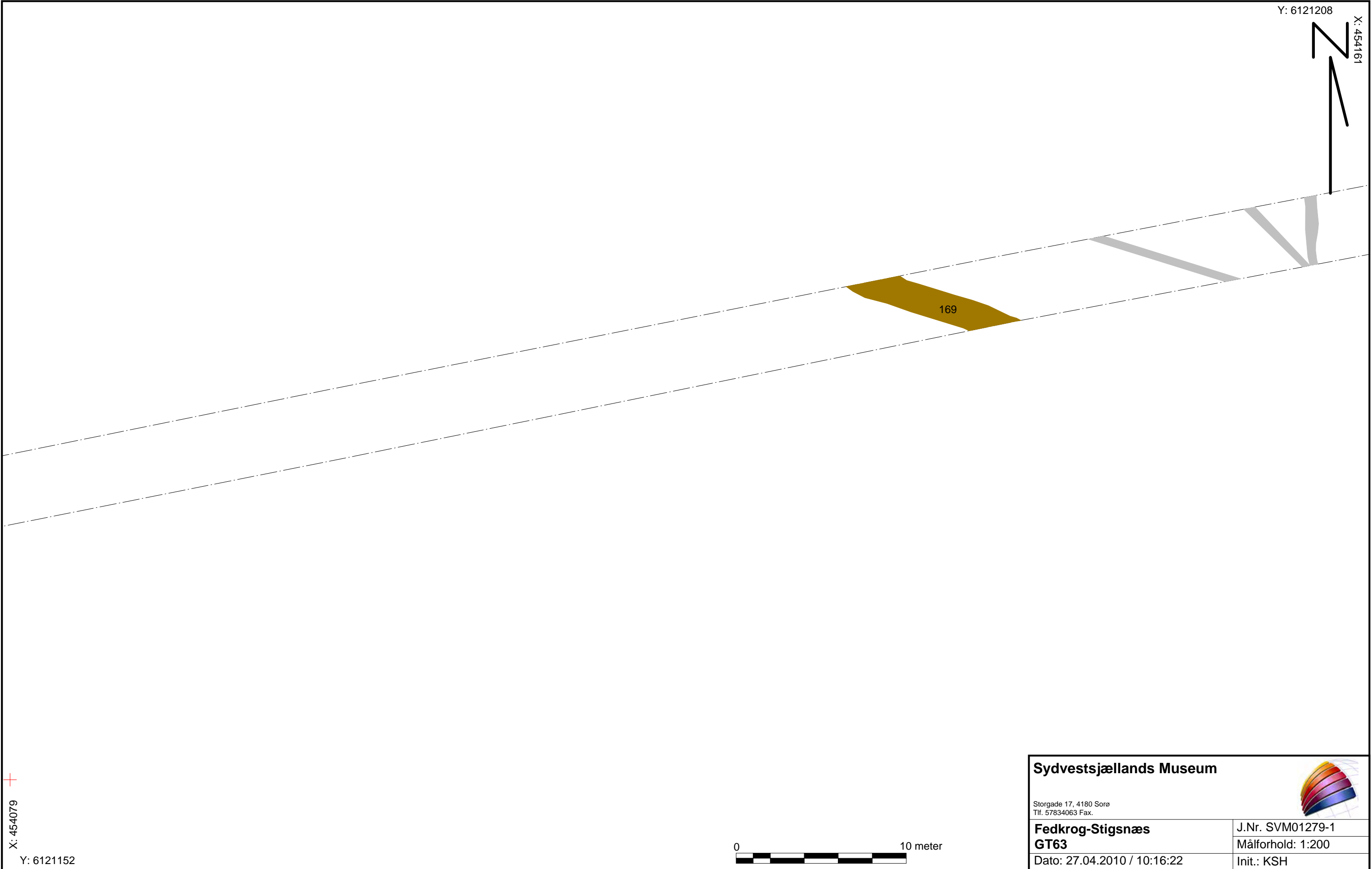
Y: 6121151



Sydvestsjællands Museum		
<small>Storgade 17, 4180 Sorø Tlf. 57834063 Fax.</small>		
Fedkrog-Stignæs	J.Nr. SVM01279-1	
GT62	Målforhold: 1:200	
Dato: 27.04.2010 / 10:15:44	Init.: KSH	

Y: 6121208

X: 454161



X: 454079


Y: 6121152



Sydvestsjælland Museum		
<small>Storgade 17, 4180 Sorø Tlf. 57834063 Fax.</small>		
Fedkrog-Stignæs	J.Nr. SVM01279-1	
GT63	Målforhold: 1:200	
Dato: 27.04.2010 / 10:16:22	Init.: KSH	

Y: 6121203

X: 454081



X: 453999

Y: 6121146



Sydvestsjælland Museum

Storgade 17, 4180 Sorø
Tlf. 57834063 Fax.



Fedkrog-Stignæs
GT64

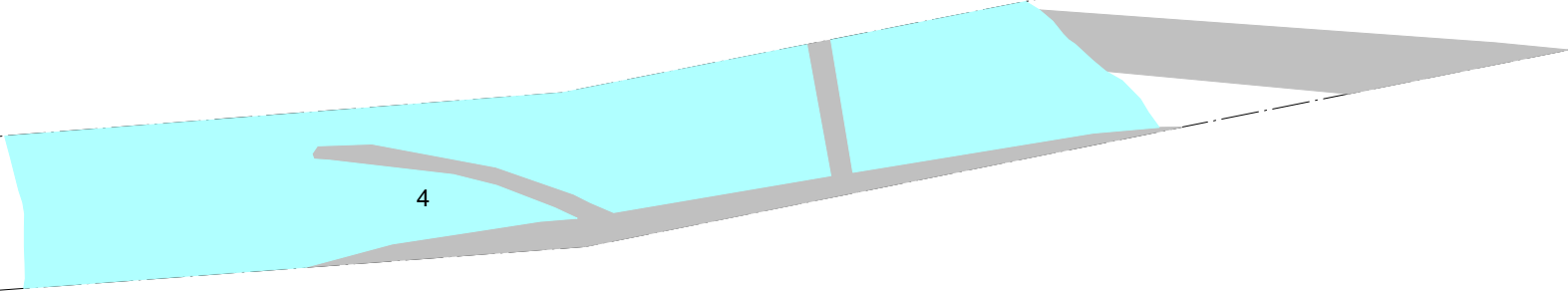
J.Nr. SVM01279-1
Målforhold: 1:200

Dato: 27.04.2010 / 10:17:12

Init.: KSH

Y: 6121172

X: 454001



4

X: 453919

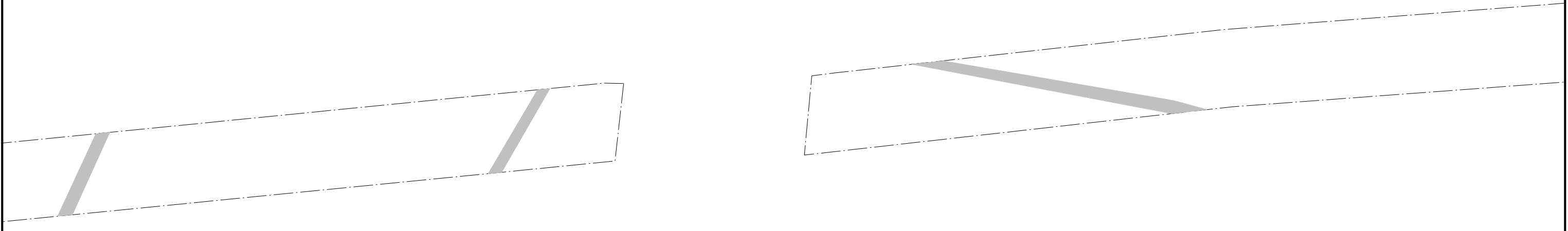
Y: 6121115



Sydvestsjællands Museum		
<small>Storgade 17, 4180 Sorø Tlf. 57834063 Fax.</small>		
Fedkrog-Stignæs	J.Nr. SVM01279-1	
GT65	Målforshold: 1:200	
Dato: 27.04.2010 / 10:18:05	Init.: KSH	

Y: 6121166

X: 453921



X: 453839

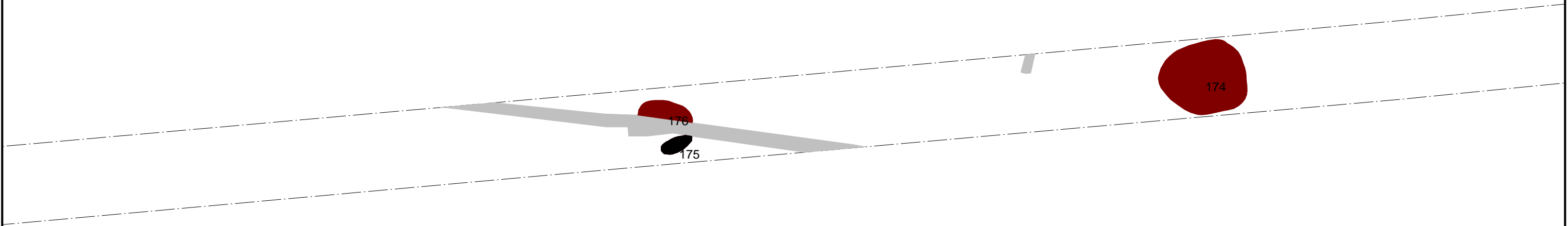
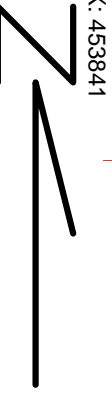
Y: 6121109



Sydvestsjælland Museum		
<small>Storgade 17, 4180 Sorø Tlf. 57834063 Fax.</small>		
Fedkrog-Stignæs	J.Nr. SVM01279-1	
GT66	Målforhold: 1:200	
Dato: 27.04.2010 / 10:18:59	Init.: KSH	

Y: 6121168

X: 453841



X: 453759

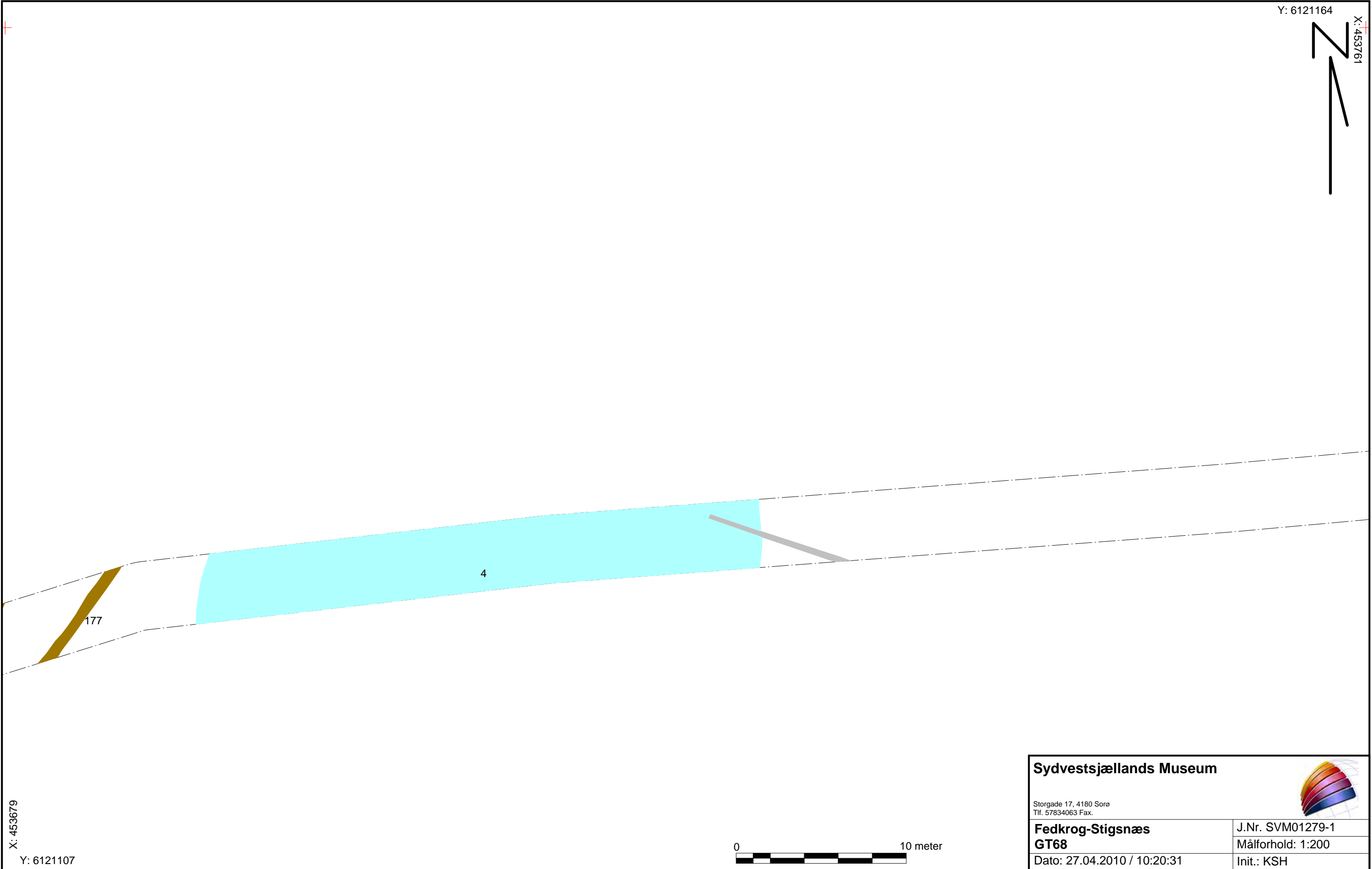
Y: 6121111



Sydvestsjællands Museum		
Storgade 17, 4180 Sorø Tlf. 57834063 Fax.		
Fedkrog-Stignæs	J.Nr. SVM01279-1	
GT67	Målforhold: 1:200	
Dato: 27.04.2010 / 10:19:42	Init.: KSH	

Y: 6121164

X: 453761



X: 453679

Y: 6121107

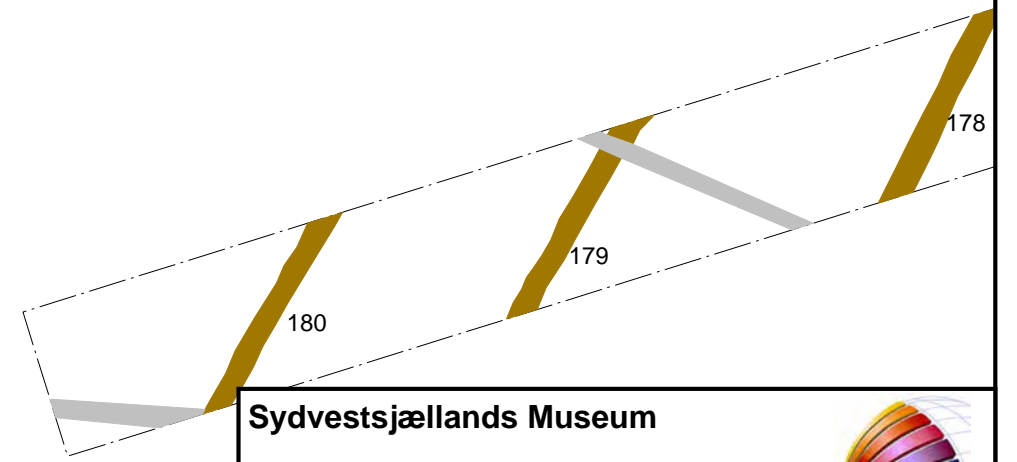
Sydvestsjællands Museum		
<small>Storgade 17, 4180 Sorø Tlf. 57834063 Fax.</small>		
Fedkrog-Stignæs	J.Nr. SVM01279-1	
GT68	Målforshold: 1:200	
Dato: 27.04.2010 / 10:20:31	Init.: KSH	





Y: 6121163

X: 453681



X: 453599

Y: 6121106



Sydvestsjælland Museum

Storgade 17, 4180 Sorø
Tlf. 57834063 Fax.



Fedkrog-Stignæs
GT69

J.Nr. SVM01279-1
Målforhold: 1:200

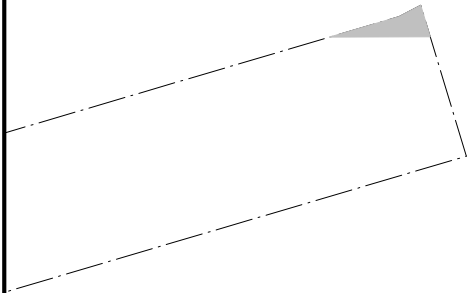
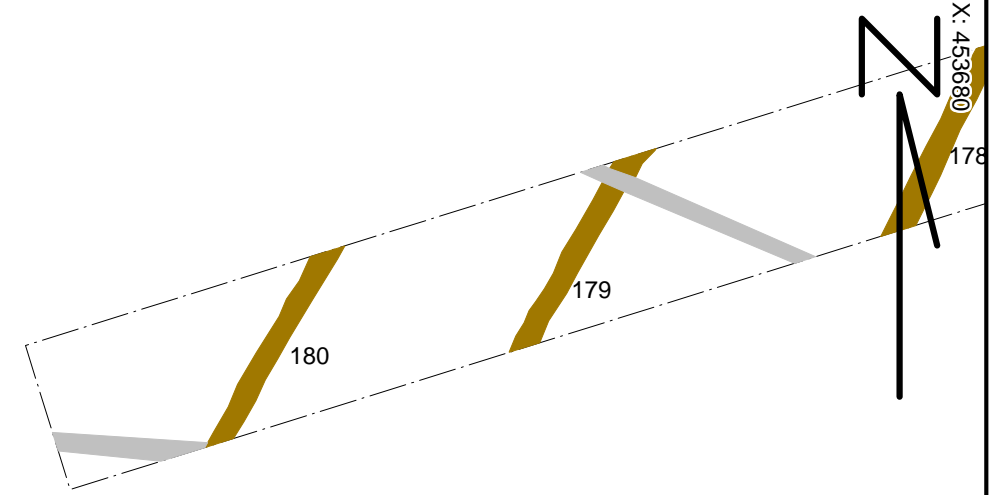
Dato: 27.04.2010 / 10:21:27

Init.: KSH

Y: 6121131

X: 453680


178



X: 453598

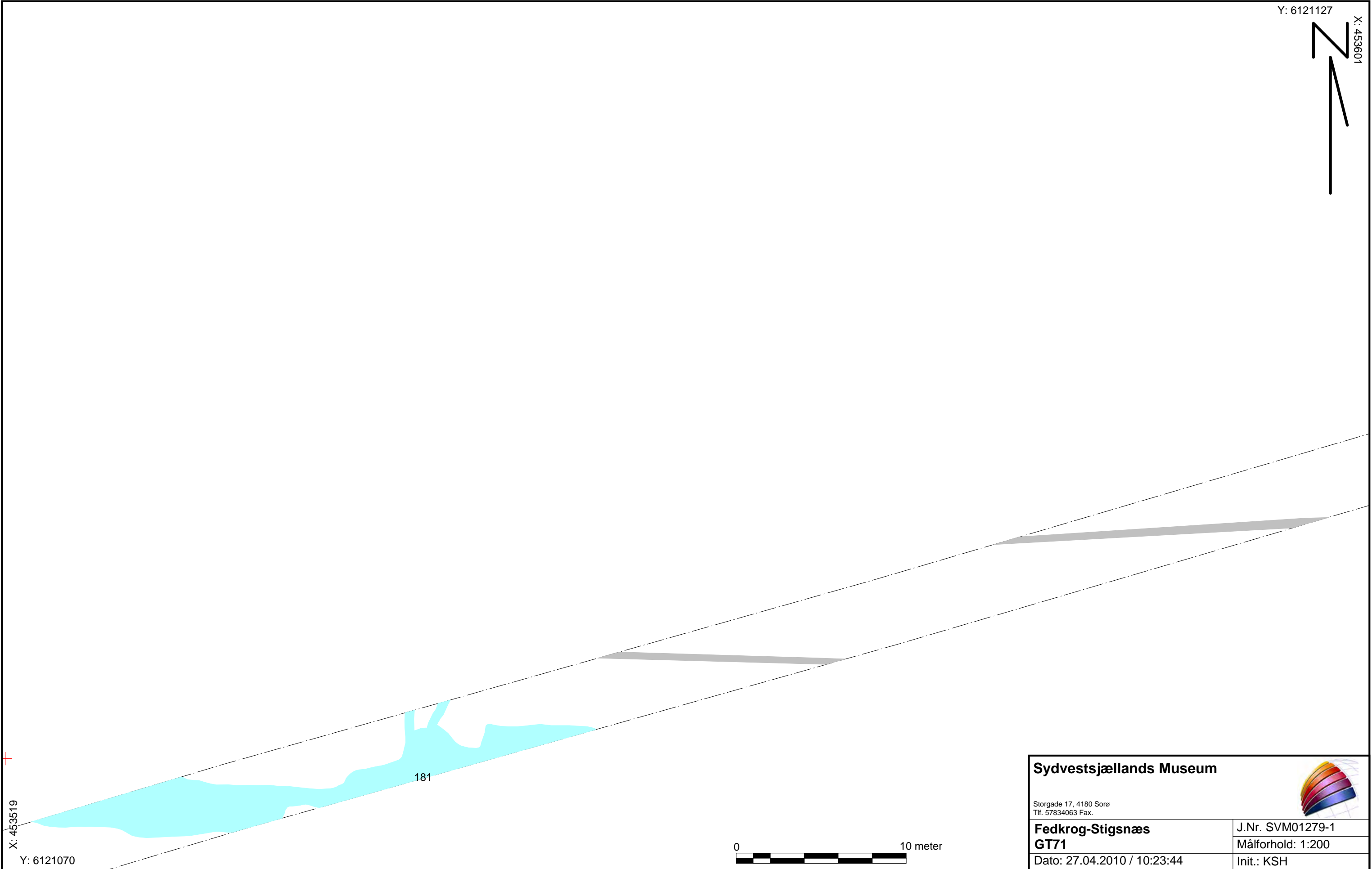
Y: 6121074



Sydvestsjællands Museum		
Storgade 17, 4180 Sorø Tlf. 57834063 Fax.		
Fedkrog-Stignæs	J.Nr. SVM01279-1	
GT70	Målforhold: 1:200	
Dato: 27.04.2010 / 10:23:00	Init.: KSH	

Y: 6121127


X: 453601



X: 453519
Y: 6121070

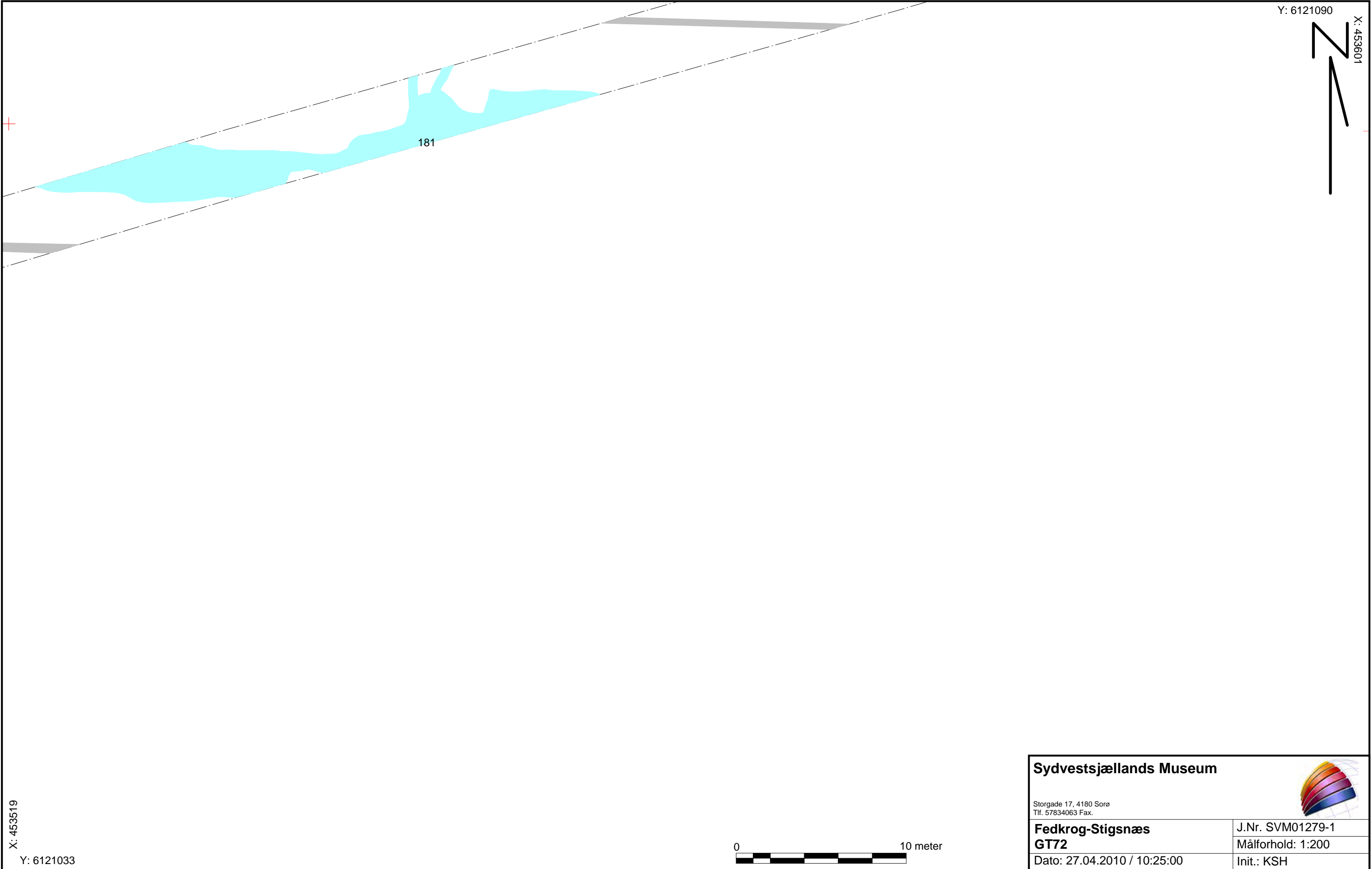
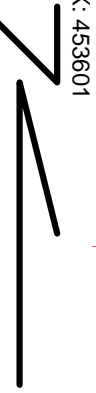
181



Sydvestsjælland Museum		
<small>Storgade 17, 4180 Sorø Tlf. 57834063 Fax.</small>		
Fedkrog-Stignæs GT71	J.Nr. SVM01279-1	Målforhold: 1:200
Dato: 27.04.2010 / 10:23:44	Init.: KSH	

Y: 6121090

X: 453601



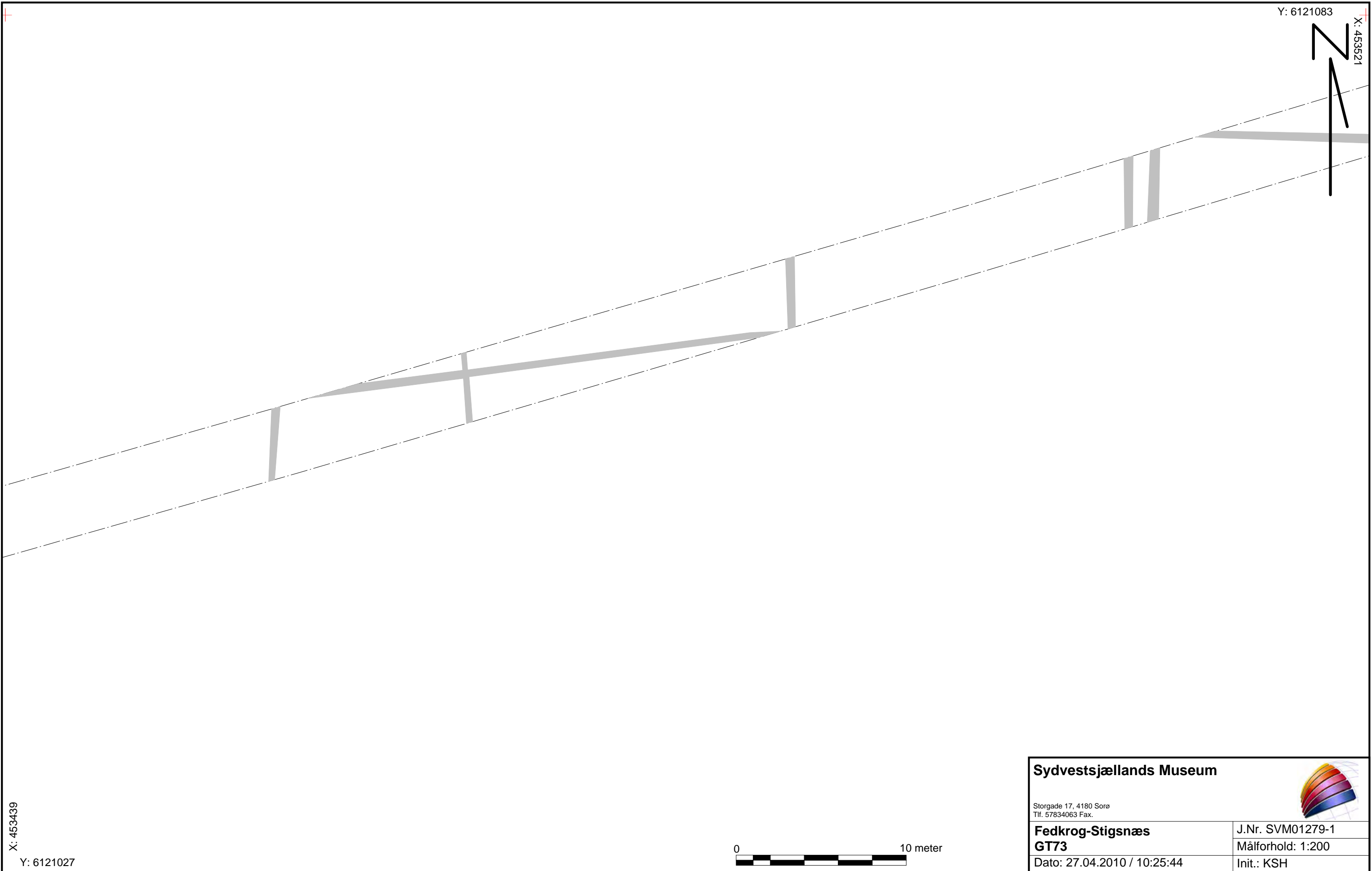
181

X: 453519

Y: 6121033



Sydvestsjælland Museum		
Storgade 17, 4180 Sorø Tlf. 57834063 Fax.		
Fedkrog-Stignæs	J.Nr. SVM01279-1	
GT72	Målforhold: 1:200	
Dato: 27.04.2010 / 10:25:00	Init.: KSH	

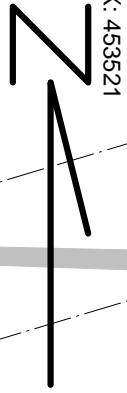


X: 453439

Y: 6121027

Y: 6121083

X: 453521



Sydvestsjællands Museum		
<small>Storgade 17, 4180 Sorø Tlf. 57834063 Fax.</small>		
Fedkrog-Stignæs GT73	J.Nr. SVM01279-1	
Dato: 27.04.2010 / 10:25:44	Målforhold: 1:200	
	Init.: KSH	

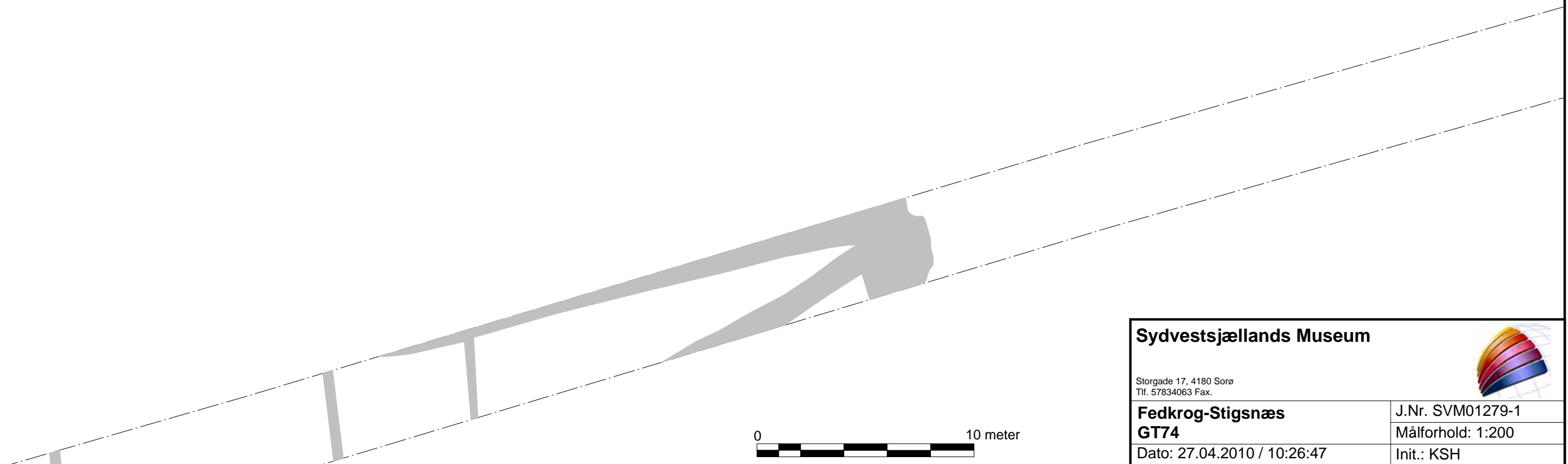
Y: 6121085

X: 453441

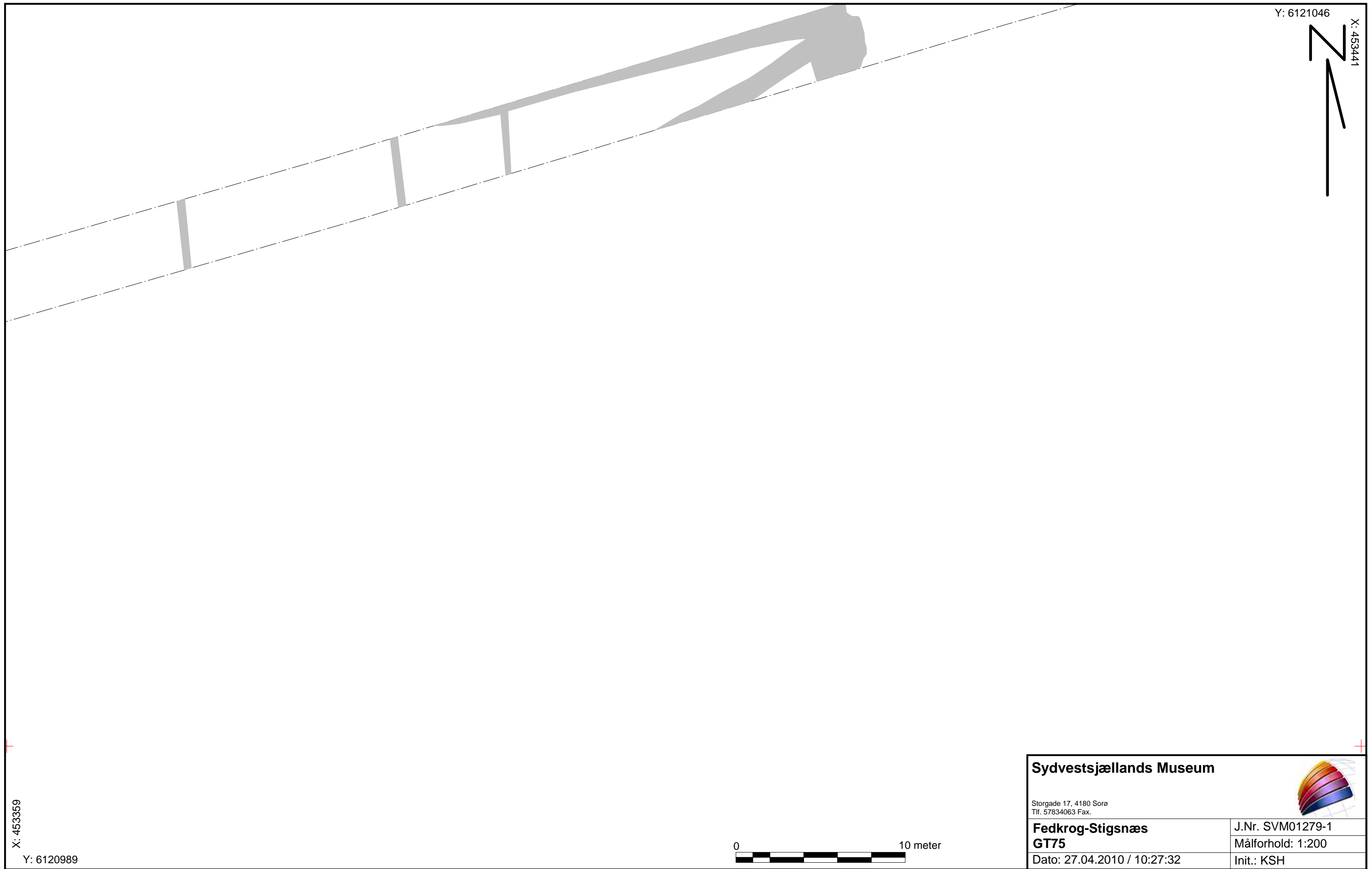



X: 453359

Y: 6121028




Sydvestsjælland Museum		
Storgade 17, 4180 Sorø Tlf. 57834063 Fax.		
Fedkrog-Stignæs	J.Nr. SVM01279-1	
GT74	Målforhold: 1:200	
Dato: 27.04.2010 / 10:26:47	Init.: KSH	



Sydvestsjælland Museum		
<small>Storgade 17, 4180 Sorø Tlf. 57834063 Fax.</small>		
Fedkrog-Stignæs	J.Nr. SVM01279-1	
GT75	Målforhold: 1:200	
Dato: 27.04.2010 / 10:27:32	Init.: KSH	

Y: 6121047

X: 453361



X: 453279

Y: 6120990



Sydvestsjællands Museum		
<small>Storgade 17, 4180 Sorø Tlf. 57834063 Fax.</small>		
Fedkrog-Stignæs	J.Nr. SVM01279-1	
GT76	Målforshold: 1:200	
Dato: 27.04.2010 / 10:28:53	Init.: KSH	


Y: 6121048

X: 453281

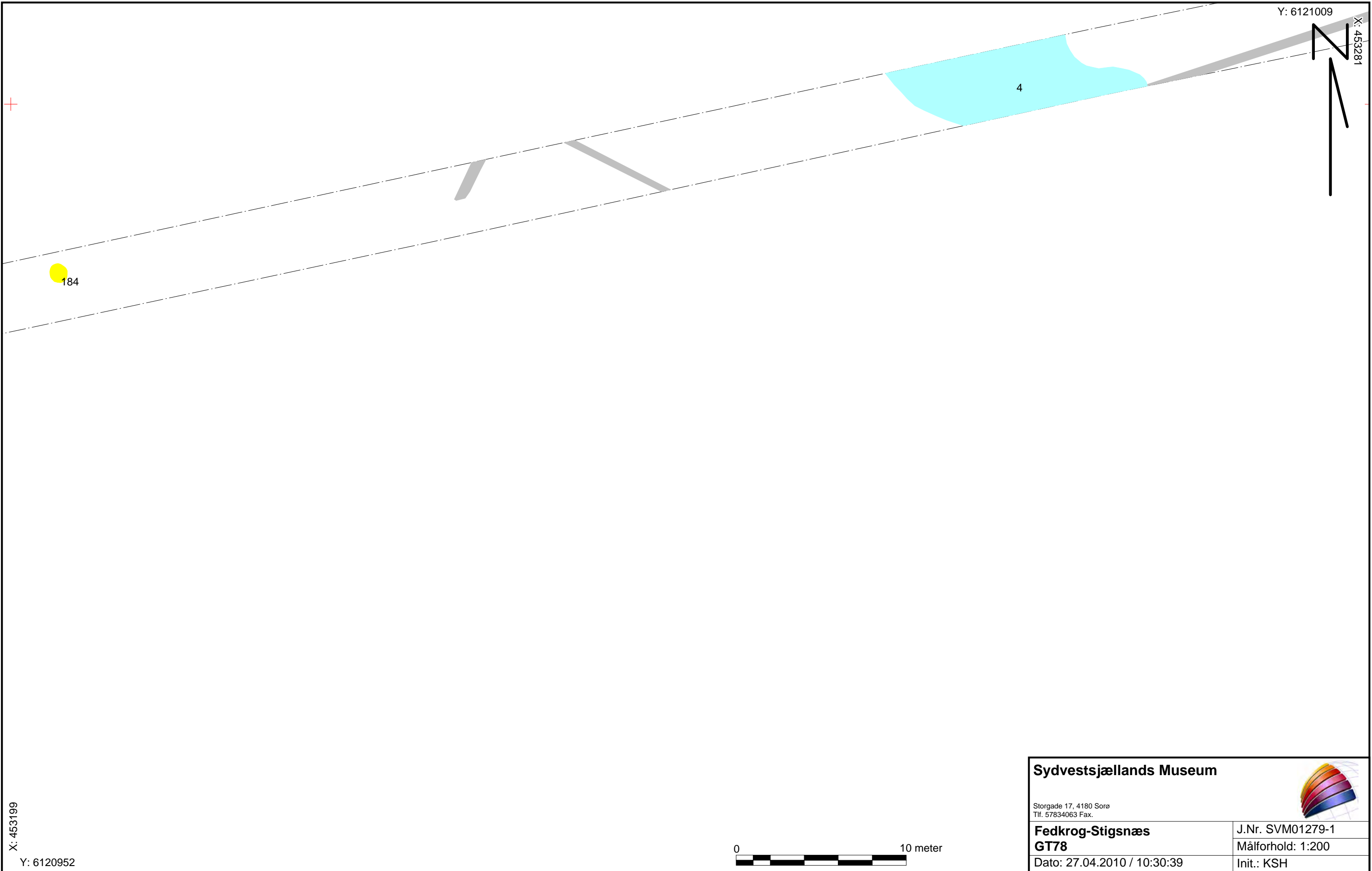


X: 453199

Y: 6120991




Sydvestsjællandss Museum		
<small>Storgade 17, 4180 Sorø Tlf. 57834063 Fax.</small>		
Fedkrog-Stignæs	J.Nr. SVM01279-1	
GT77	Målforhold: 1:200	
Dato: 27.04.2010 / 10:29:41	Init.: KSH	



X: 453199

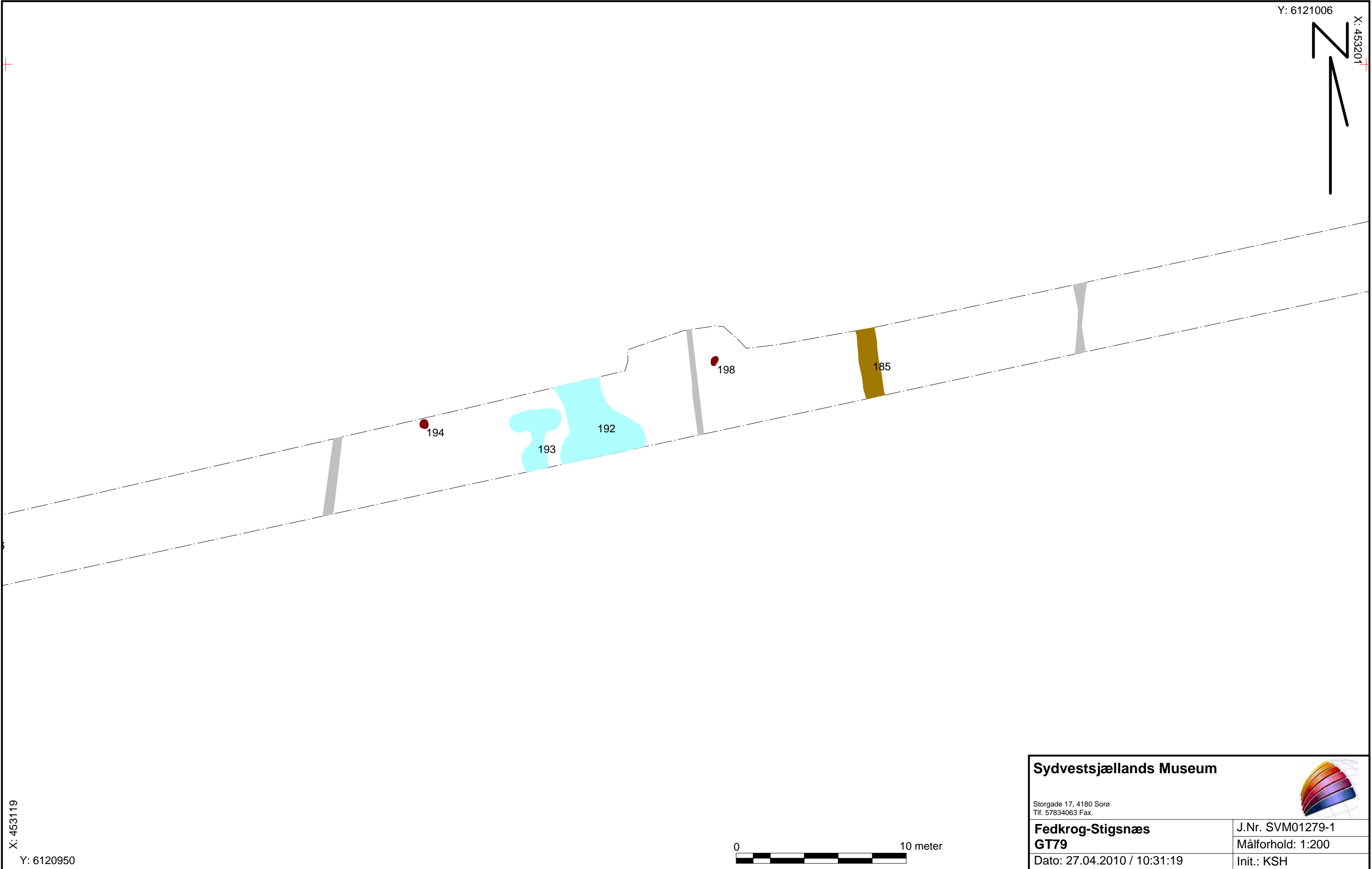
Y: 6120952



Sydvestsjælland Museum		
Storgade 17, 4180 Sorø Tlf. 57834063 Fax.		
Fedkrog-Stignæs	J.Nr. SVM01279-1	
GT78	Målforhold: 1:200	
Dato: 27.04.2010 / 10:30:39	Init.: KSH	

Y: 6121006

X: 453201



X: 453119

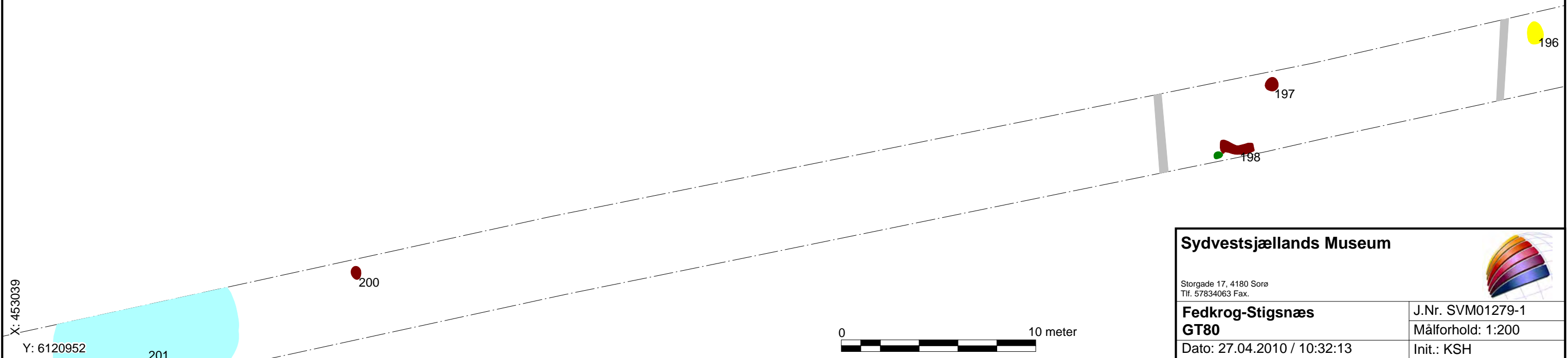
Y: 6120950



Sydvestsjælland Museum		
Storgade 17, 4180 Sorø Tlf. 57834063 Fax.		
Fedkrog-Stignæs	J.Nr. SVM01279-1	
GT79	Målforshold: 1:200	
Dato: 27.04.2010 / 10:31:19	Init.: KSH	

Y: 6121009

X: 453121



X: 453039

Y: 6120952

201


200

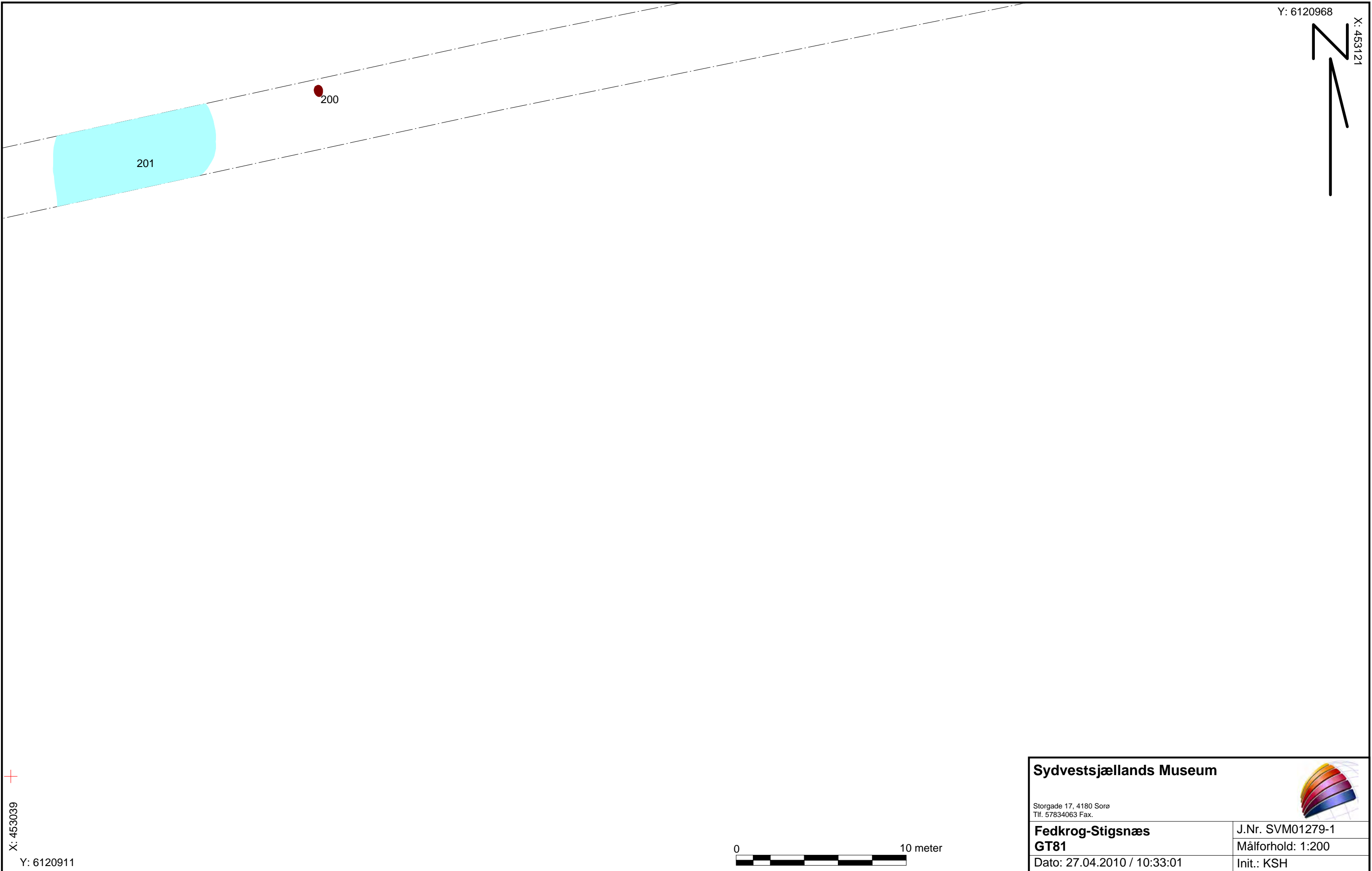
197

198

196



Sydvestsjælland Museum		
<small>Storgade 17, 4180 Sorø Tlf. 57834063 Fax.</small>		
Fedkrog-Stignæs GT80	J.Nr. SVM01279-1	Målforhold: 1:200
Dato: 27.04.2010 / 10:32:13	Init.: KSH	




X: 453039

Y: 6120911

Y: 6120968

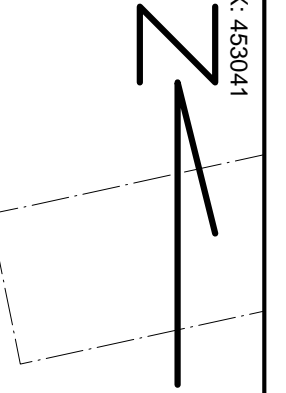
X: 453121



Sydvestsjællandss Museum		
<small>Storgade 17, 4180 Sorø Tlf. 57834063 Fax.</small>		
Fedkrog-Stignæs	J.Nr. SVM01279-1	
GT81	Målforshold: 1:200	
Dato: 27.04.2010 / 10:33:01	Init.: KSH	

Y: 6120964

X: 453041



X: 452959

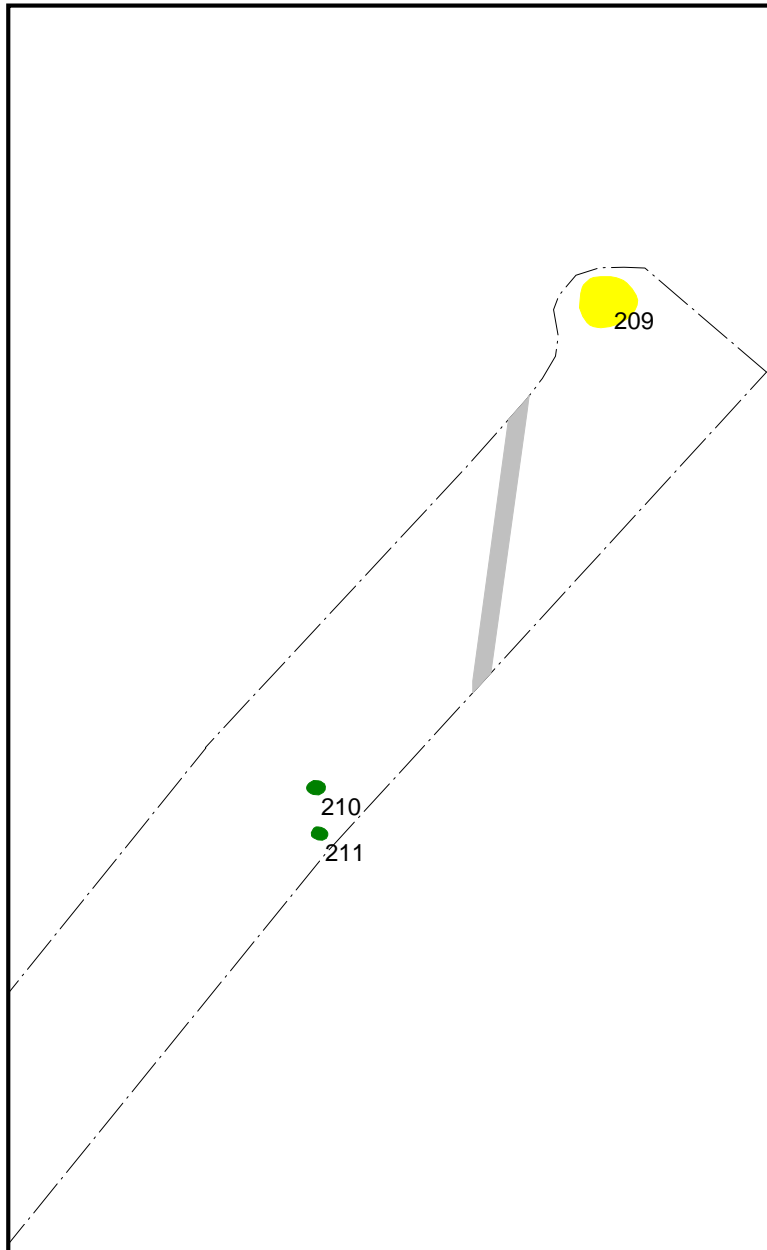
Y: 6120908



Sydvestsjælland Museum		
<small>Storgade 17, 4180 Sorø Tlf. 57834063 Fax.</small>		
Fedkrog-Stignæs	J.Nr. SVM01279-1	
GT82	Målforshold: 1:200	
Dato: 27.04.2010 / 10:33:59	Init.: KSH	

Y: 6120892

X: 453042



X: 452960

Y: 6120835



Sydvestsjællands Museum		
<small>Storgade 17, 4180 Sorø Tlf. 57834063 Fax.</small>		
Fedkrog-Stignæs	J.Nr. SVM01279-1	
GT83	Målforhold: 1:200	
Dato: 27.04.2010 / 10:48:13	Init.: KSH	

Y: 6120888

X: 452961



X: 452879

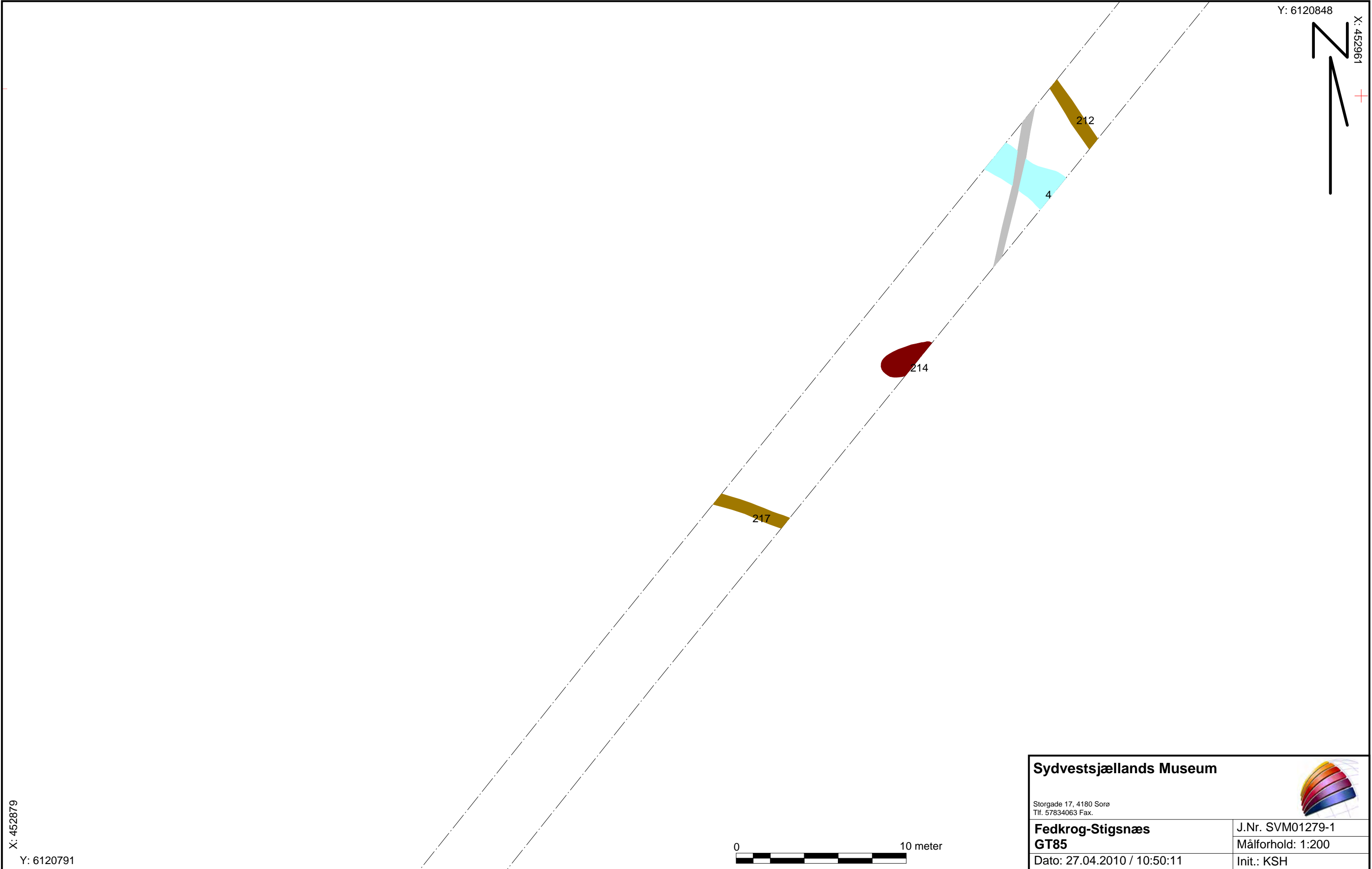
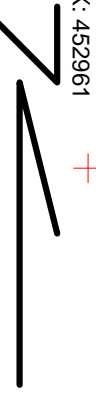
Y: 6120831



Sydvestsjælland Museum		
<small>Storgade 17, 4180 Sorø Tlf. 57834063 Fax.</small>		
Fedkrog-Stignæs	J.Nr. SVM01279-1	
GT84	Målforhold: 1:200	
Dato: 27.04.2010 / 10:49:20	Init.: KSH	

Y: 6120848

X: 452961



X: 452879


Y: 6120791



Sydvestsjællands Museum		
Storgade 17, 4180 Sorø Tlf. 57834063 Fax.		
Fedkrog-Stignæs	J.Nr. SVM01279-1	
GT85	Målforhold: 1:200	
Dato: 27.04.2010 / 10:50:11	Init.: KSH	

Y: 6120803

X: 452961



X: 452879

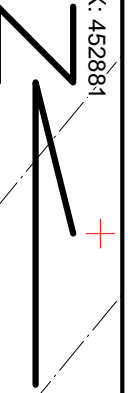
Y: 6120746



Sydvestsjællands Museum		
<small>Storgade 17, 4180 Sorø Tlf. 57834063 Fax.</small>		
Fedkrog-Stignæs	J.Nr. SVM01279-1	
GT86	Målforhold: 1:200	
Dato: 27.04.2010 / 10:51:08	Init.: KSH	

Y: 6120769

X: 452881



220

221

X: 452799

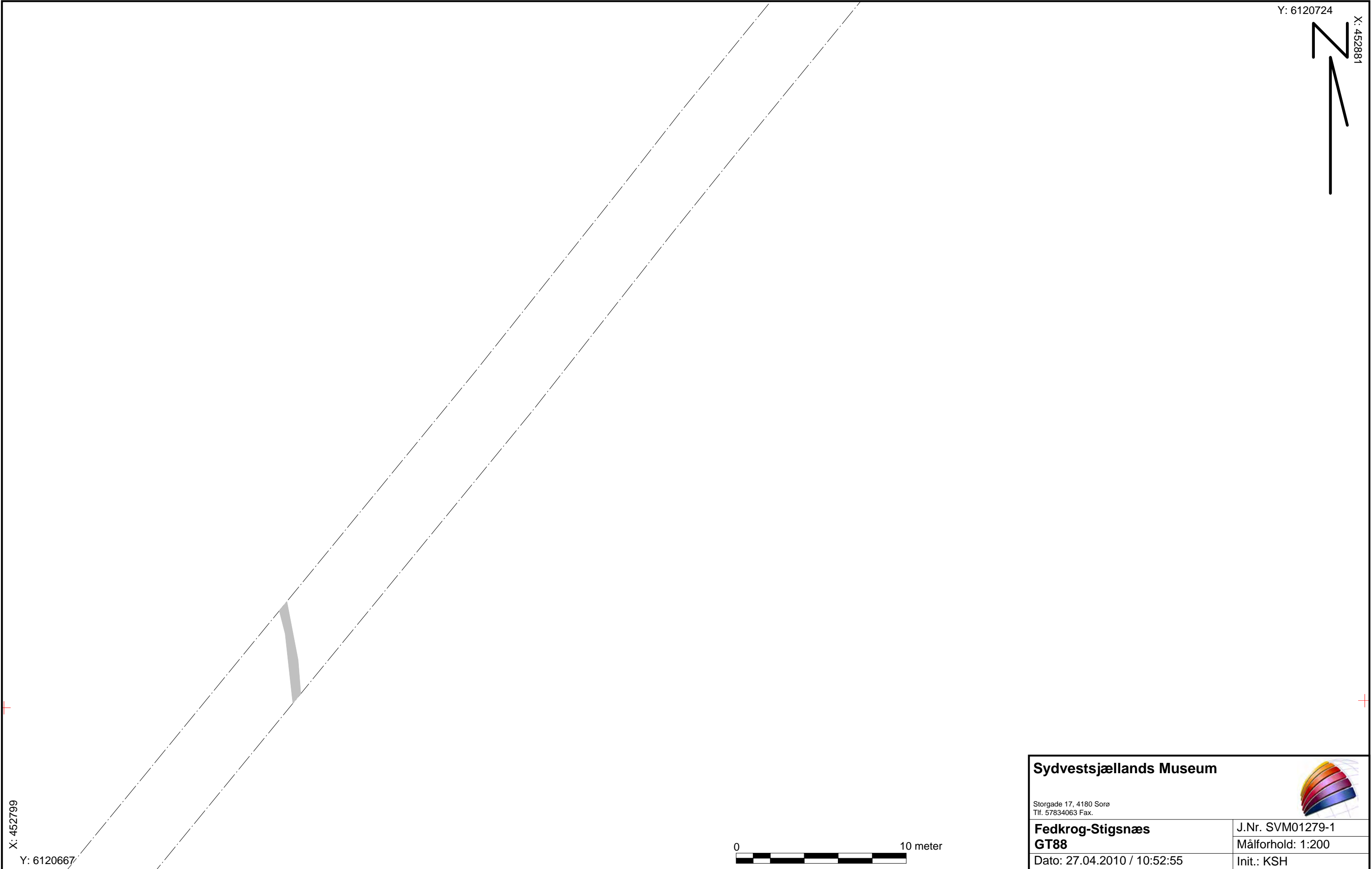
Y: 6120713



Sydvestsjællands Museum		
Storgade 17, 4180 Sorø Tlf. 57834063 Fax.		
Fedkrog-Stignæs	J.Nr. SVM01279-1	
GT87	Målforhold: 1:200	
Dato: 27.04.2010 / 10:52:04	Init.: KSH	

Y: 6120724

X: 452881



X: 452799


Y: 6120667



Sydvestsjælland Museum		
<small>Storgade 17, 4180 Sorø Tlf. 57834063 Fax.</small>		
Fedkrog-Stignæs	J.Nr. SVM01279-1	
GT88	Målforshold: 1:200	
Dato: 27.04.2010 / 10:52:55	Init.: KSH	

Y: 6120689

X: 452881



X: 452799

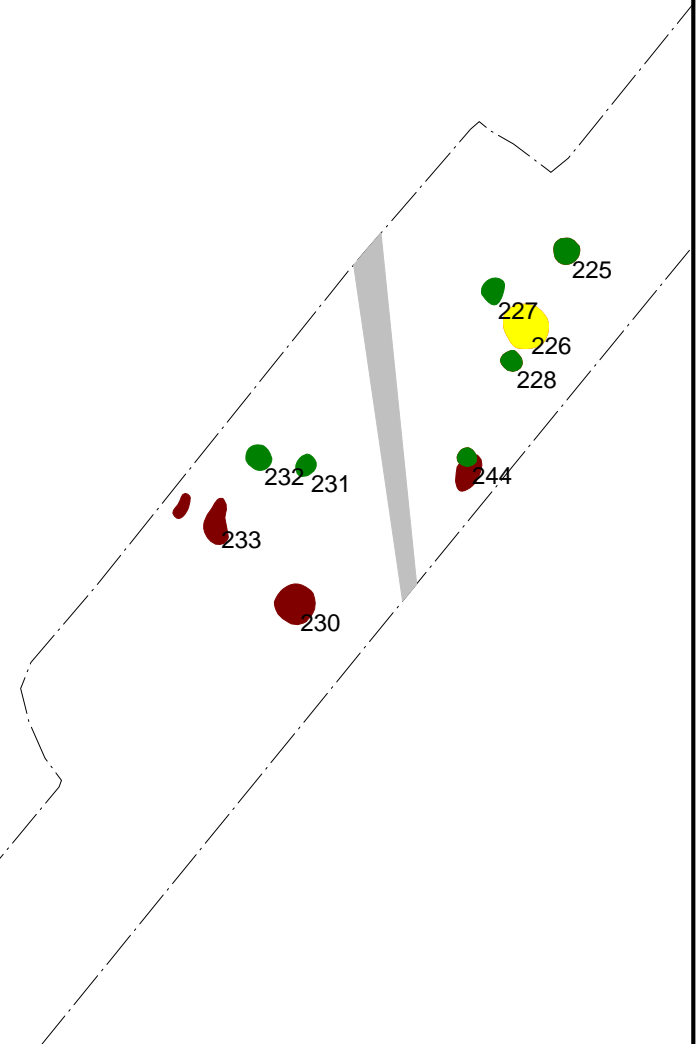
Y: 6120632



Sydvestsjælland Museum		
<small>Storgade 17, 4180 Sorø Tlf. 57834063 Fax.</small>		
Fedkrog-Stignæs	J.Nr. SVM01279-1	
GT89	Målforshold: 1:200	
Dato: 27.04.2010 / 10:53:31	Init.: KSH	

Y: 6120685


X: 452801



X: 452719

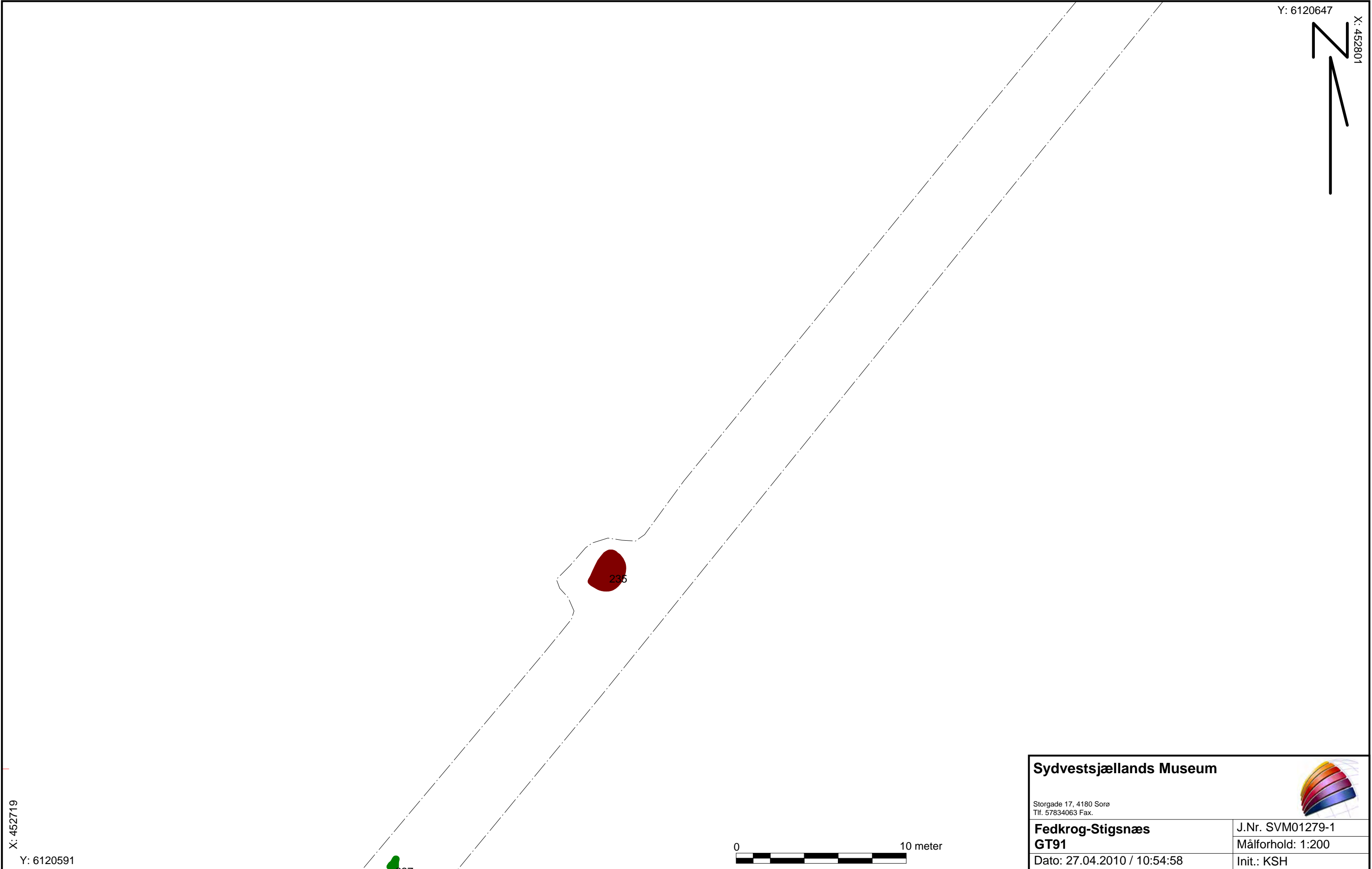
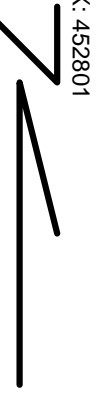
Y: 6120629



Sydvestsjælland Museum		
Storgade 17, 4180 Sorø Tlf. 57834063 Fax.		
Fedkrog-Stignæs	J.Nr. SVM01279-1	
GT90	Målforhold: 1:200	
Dato: 27.04.2010 / 10:54:18	Init.: KSH	

Y: 6120647


X: 452801



X: 452719

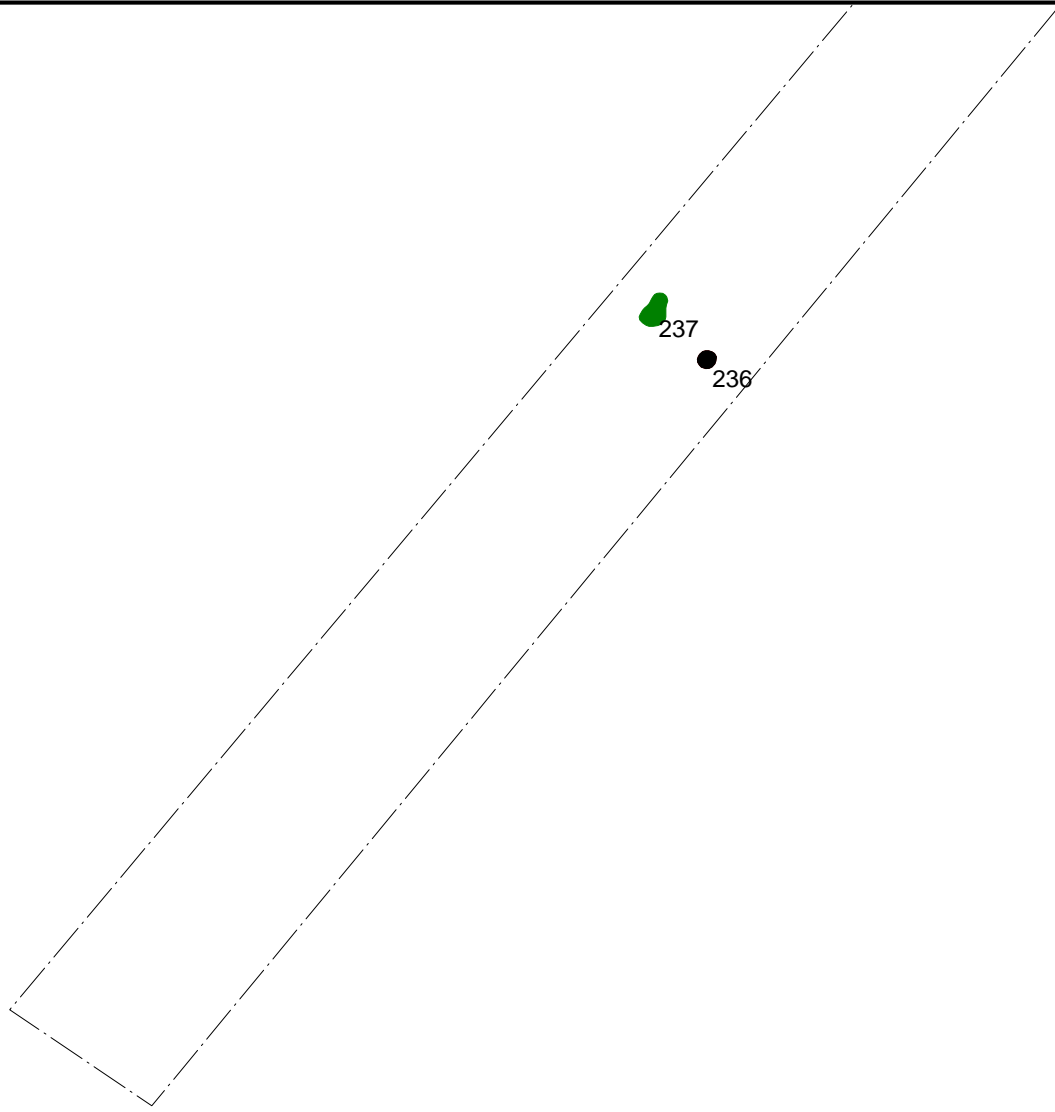
Y: 6120591



Sydvestsjælland Museum		
Storgade 17, 4180 Sorø Tlf. 57834063 Fax.		
Fedkrog-Stignæs	J.Nr. SVM01279-1	
GT91	Målforhold: 1:200	
Dato: 27.04.2010 / 10:54:58	Init.: KSH	

Y: 6120605

X: 452801



X: 452719

Y: 6120548



Sydvestsjællandss Museum		
<small>Storgade 17, 4180 Sorø Tlf. 57834063 Fax.</small>		
Fedkrog-Stignæs	J.Nr. SVM01279-1	
GT92	Målforhold: 1:200	
Dato: 27.04.2010 / 10:55:49	Init.: KSH	

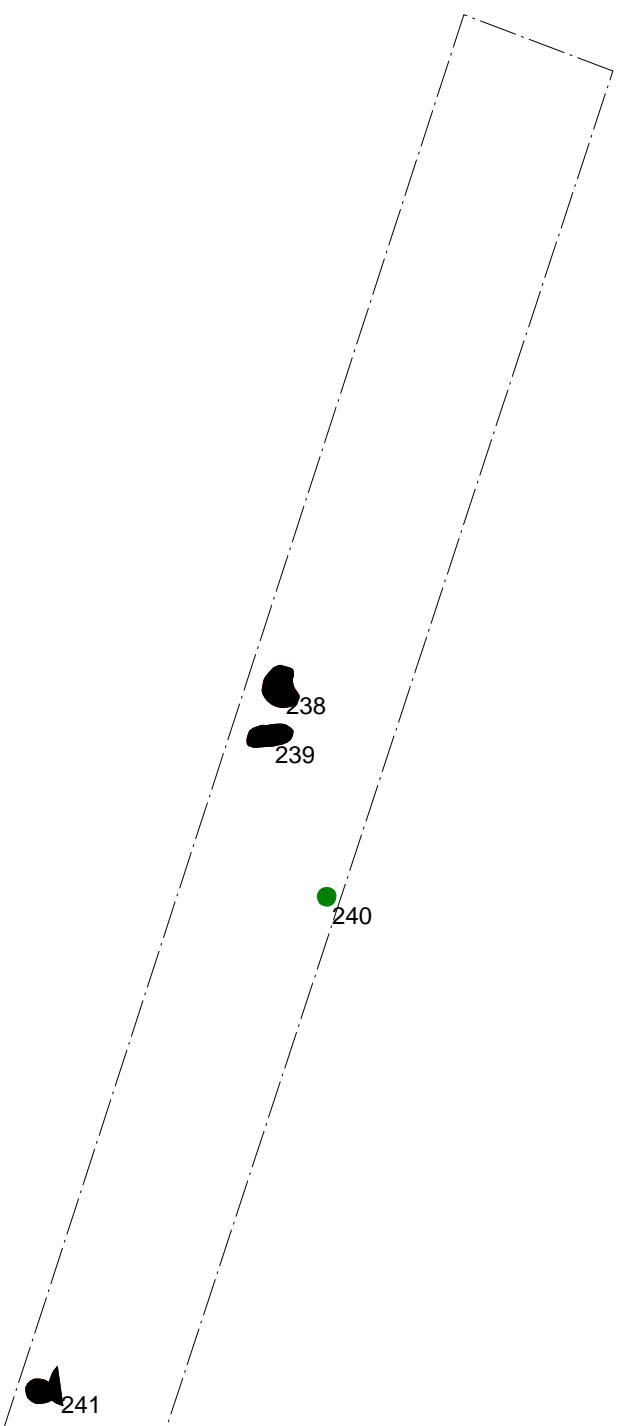
Y: 6120526

X: 452721



X: 452639

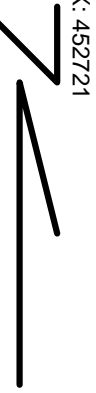
Y: 6120469



Sydvestsjælland Museum		
Storgade 17, 4180 Sorø Tlf. 57834063 Fax.		
Fedkrog-Stignæs	J.Nr. SVM01279-1	
GT93	Målforhold: 1:200	
Dato: 27.04.2010 / 10:56:38	Init.: KSH	

Y: 6120486

X: 452721



241



X: 452639

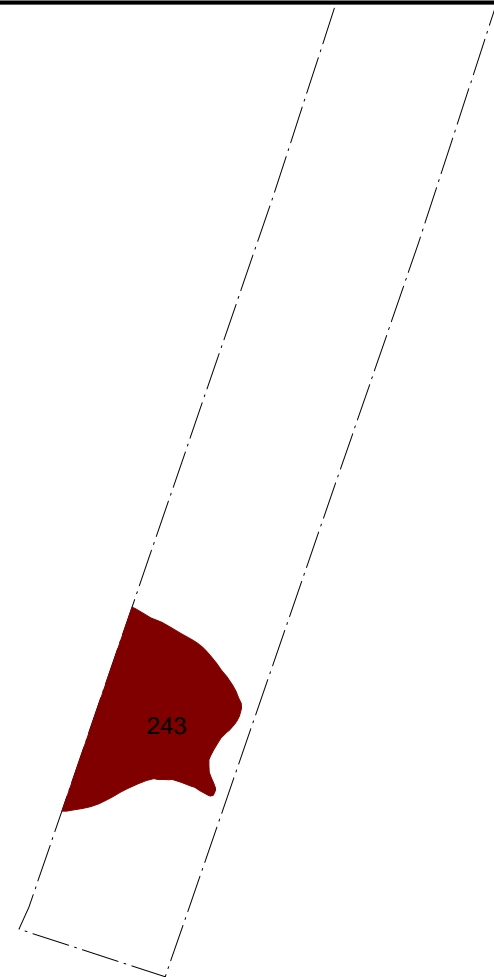
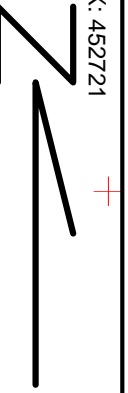
Y: 6120429



Sydvestsjælland Museum		
<small>Storgade 17, 4180 Sorø Tlf. 57834063 Fax.</small>		
Fedkrog-Stignæs	J.Nr. SVM01279-1	
GT94	Målforhold: 1:200	
Dato: 27.04.2010 / 10:57:36	Init.: KSH	

Y: 6120448

X: 452721



243

X: 452639

Y: 6120391



Sydvestsjællands Museum		
<small>Storgade 17, 4180 Sorø Tlf. 57834063 Fax.</small>		
Fedkrog-Stignæs	J.Nr. SVM01279-1	
GT95	Målforshold: 1:200	
Dato: 27.04.2010 / 10:58:20	Init.: KSH	