

SVM1324 Boeslunde, Boeslunde sogn, Slagelse herred, tidl. Sorø amt. Sted nr. 04.03.01. Sb.nr. 84.

Kampagne: 30-11-2009 KUAS nr.

Detektorfund af 220 gram tung edsringe af guld på mark i Boeslunde, hvor der tidligere er fundet 5 tilsvarende ringe. Der er med al sandsynlighed tale om et depotfund, der er blevet gravet op i forbindelse med anlæggelsen af en kloak i 1981. Ringene er fundet forskellige steder på marken og ad forskellige omgange: hhv. 1981 (3 stk.), 1993 (2 stk.) og 2009 (1 stk.).

Den sidst fundne armring er den mindste af de 6 ringe og adskiller sig fra de øvrige ved ikke at være massiv og ved at der i hulrummet mellem de to tragtformede ender ligger en lille bronzeperle. Tilsvarende perler er ikke set ved nogle af de øvrige ca. 60 edsringe, der kendes fra bronzealderen.



Indhold

Indhold.....	2
Abstract	2
Undersøgelsens forhistorie	2
Administrative data	3
Topografi, terræn og undergrund	3
Målesystem	3
Øvrige data	3
Udgravningsmetode	4
Undersøgelsens resultater	4
Fundliste	9
Fundbeskrivelse	9
Fotoliste	9

Abstract

Kampagne: 30-11-2009

Fund af 220 gram tung guldedsring fra yngre bronzealder per. V på mark i Boeslunde, hvor der tidligere er fundet 5 tilsvarende ringe. Der er formentlig tale om et depotfund, som i bronzealderen er blevet nedlagt i et lille mosehul på marken og som er blevet gravet op igen i forbindelse med anlæggelse af en kloakledning i 1981. Marken ligger ca. 500 meter nordvest for Borgbjerg Banke, hvor der i 1800-tallet blev fundet 6 guldsåle fra yngre bronzealder per. IV.

Undersøgelsens forhistorie

Kampagne: 30-11-2009

Den sidst fundne armring blev fundet lørdag den 14/11 2009 på en mark i Boeslunde, hvor der tidligere er blevet fundet 5 andre ringe, jf. kort 1

Ved anlæggelse af en kloakledning tværs over marken i 1981 er depotet blevet gravet op og de første 2 ringe på hhv. 770 og 550 gram guld blev efterfølgende fundet af 2 børn.

På grund af den omfattende avisomtale kom en 3. ring kort efter for dagen, idet en dame nogle år forinden havde fået den med som reservedel, da hun købte et gammelt messingstrygejern af en ældre mand fra egnen. Han troede, at den



næsten et halvt kilo tunge ring var lavet af messing og foreslog, at køberen kunne få sat den på som håndtag til strygejernet. Ringen blev dog i stedet indleveret til Nationalmuseet.

I 1993 blev der fundet endnu to guldringe (på hhv. 500 og 250 gram), dels af en privatmand (travkusk) dels af Nationalmuseet, der foretog en detektorafsøgning af marken.

Den sidste ring blev fundet i november 2009 og vil blive afleveret til Nationalmuseet snarest.

Administrative data

Kampagne: 30-11-2009

Guldringen indleveredes til SVM mandag den 16/11 2009, hvor den blev registreret i GIS og fotodokumenteret.

Pressemeddelelse om fundet til landsdækkende og lokale medier udsendtes den 25/11 2009.

Den 2/11 2009 indleveres ringen til Nationalmuseet (med brug af det gamle danefæskema, da der endnu ikke kan anmeldes via 4F). Selvom ringene er fundet spredt ud over marken, anvendes sb.nr. 84 - svarende til stedet, hvor Nationalmuseet fandt den 5. ring i 1993. Den 6. ring er fundet godt 50 meter sydøst for sb. 84. Den korrekte afsætning af den nye ring fremgår af museets GIS (SVM-KOM-SOGN).

Topografi, terræn og undergrund

Kampagne: 30-11-2009

Alle de 6 ringe er formentlig nedlagt samlet i et lille mosehul i den østlige eller vestlige del af arealet, jf. kort 2 (målebordsblad i 1:25.000 fra ca. 1920).

Målesystem

Kampagne: 30-11-2009

Guldringen indmålte med GPS (nøjagtighed inden for ca. 5 meter) i UTM WGS84.

Koordinaterne overførtes efterfølgende til SVM-KOM-SOGN og markeredes med grønt kryds i tabellen "Viden". Et sagsareal svarende til hele marken blev digitaliseret i tabellen "SVMsager" og dette sagsareal vil blive indberettet i 4F under sb.nr. 84 (svarende til afsætningen for fundstedet for Nationalmuseets ring).

Øvrige data

Kampagne: 30-11-2009

Pressemeddelelse til samtlige landsdækkende og lokale dagblade samt DR1 og TV2. Pressemeddelelsen blev via Ritzau optaget i alle dagbladene og DR1 og TV2 Øst's nyheder viste reportager fra museet og nyheden blev bragt som live interview i DR P1-2 og 4.



Udgravningsmetode

Kampagne: 30-11-2009

Efter fremkomsten af ring nr. 6, blev hele matr. 8dr og dele af matr. 9h afsøgt med detektor. Herved fremkom der ikke flere fund.

Undersøgelsens resultater

Kampagne: 30-11-2009

De i alt 6 guldringe (ca. 2800 gram) stammer formentlig fra et ødelagt depot fra yngre bronzealder. Depotet er efter alt at dømmes gravet op i forbindelse med nedgravning af en kloakledning tværs gennem et mosehul på arealet.

De tidligere ringe er i følge Fund&Fortidsminder (FF) fundet på matr. 9h og er afsat i FF under sb.nr. 84. Den 6. ring er fundet på matr. 8dr, ca. 90 meter sydøst for sb.nr. 84, men vil ikke desto mindre blive indberettet til FF under samme sb.nr.

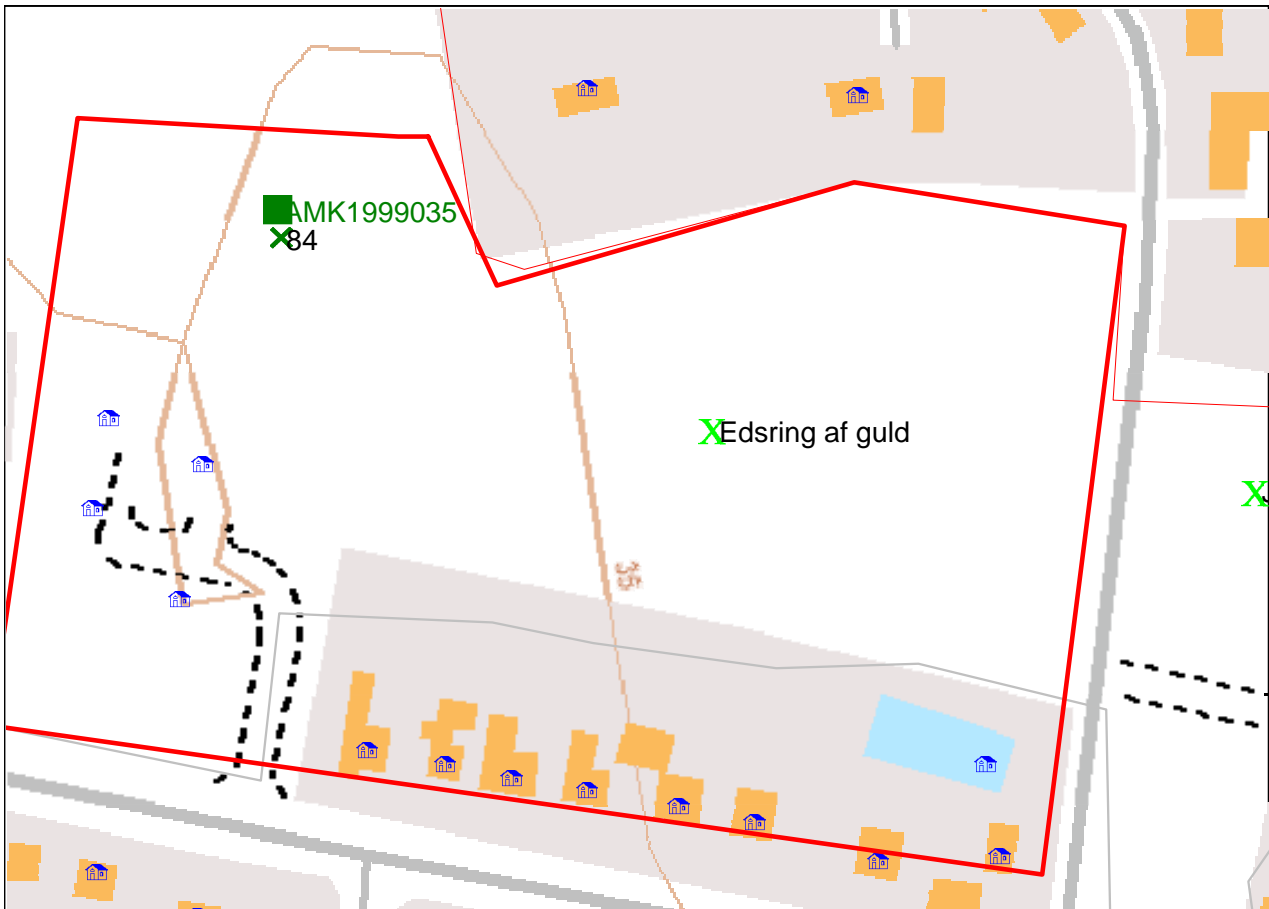
Som det fremgår af Kort 2, har der tidligere været mosehuller på både den østlige og den vestlige del af marken og det er i dag uvist, hvilket af de to mosehuller ringene stammer fra. Er de kommet op i forbindelse med kloaknedgravningen, vil det være muligt at skaffe kort fra kommunen over kloaktraceets forløb. Dette kortmateriale vil formentlig kunne afgøre, om det er det østlige eller vestlige mosehul, ringene stammer fra.

Ca. 300 meter sydvest for matr. 9h og 8dr er der i 1998 blevet udgravet en del af en bebyggelse fra yngre bronzealder per. V. Der blev ved forundersøgelsen af arealet fundet en del stolpehuller, brønde samt keramik, ben- og flintredskaber samt en skivehovednål af bronze fra per. V, en ornamenteret hjortetaksøkse og et fragment af en dolk- eller sværdklinge af bronze, jf. AMK1998036 på Kort 3.


Ca. 600 meter sydøst for matr. 9h og 8dr ligger Borgbjerg Banke, hvor der i hhv. 1842 og 1874 blev fundet i alt 6 skåle af drevet guldblik fra yngre bronzealder per. IV, jf. kort 4.

Der er i alt inden for et område på ca. 20 x 20 km. med Borgbjerg Banke i centrum fundet næsten 5 kg guld fra yngre bronzealder. Af de 5 kg. udgør de 6 edsringe 2800 gram. Det viser, at Boeslunde har været et af de største rigdomscentre i Danmark i yngre bronzealder, kun matchet af området omkring Lusehøj på Vestfyn.





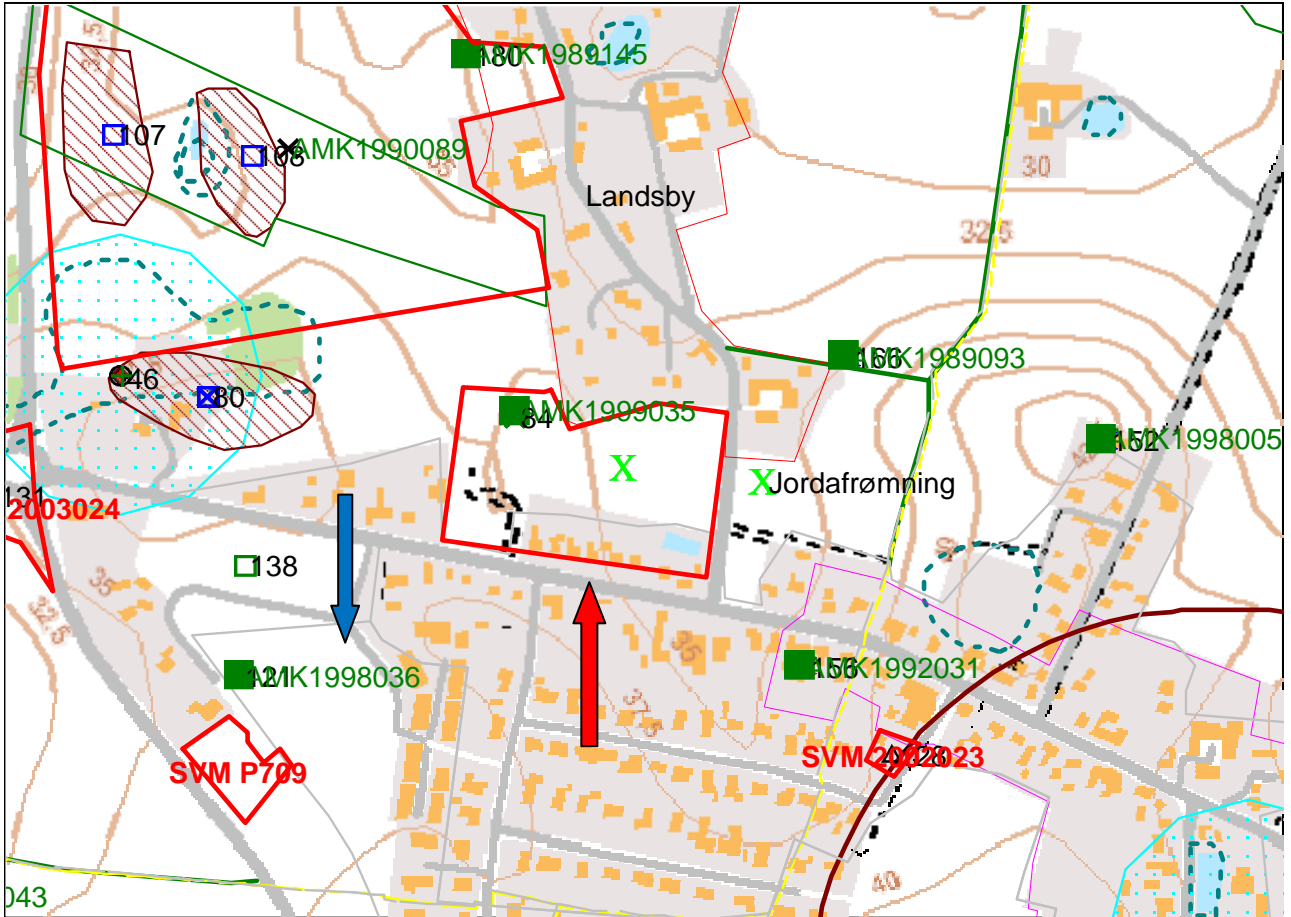
Kort 1. Fundstedet for guldring 2009 markeret med stort grønt kryds. Fundstedet for de øvrige ringe markeret med sb.nr. 84. Baggrundskort: Topografisk matrikelkort . Copyright Kort & Matrikelstyrelsen 30/11 2009.





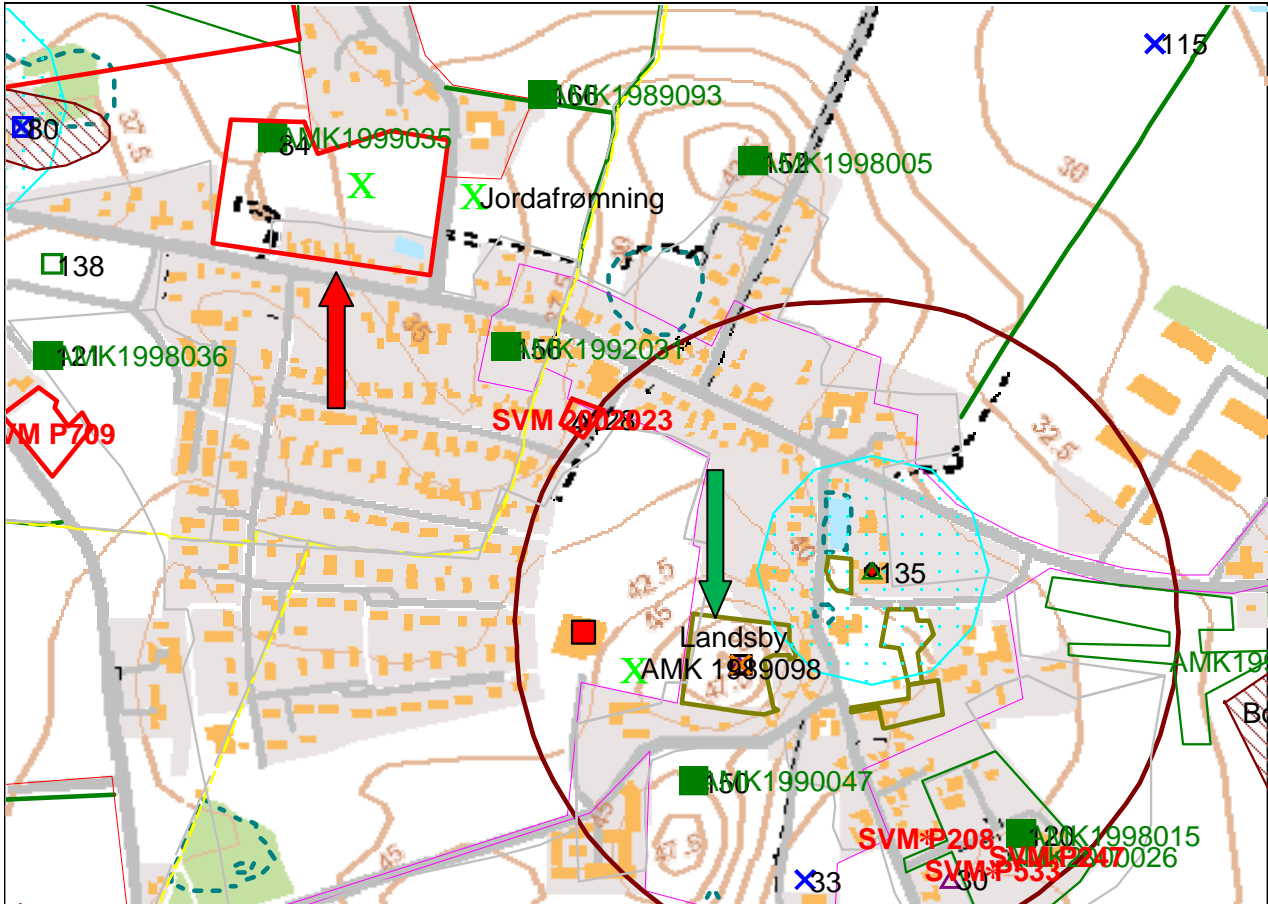
Kort 2. Fundstedet anno 1920. Det kan ikke afgøres, om depotfundet med de 6 ringe stammer fra det østlige eller det vestlige vådområde. Lavt målebordsblad 1:25.000, ca. 1920.





Kort 3. Boeslunde. Centralt ses fundstedet for depotfundet af edsringene (rød pil). Ca. 300 meter sydvest for ses AMK1998036 med bebyggelsesspor fra yngre bronzealder (blå pil). Topografisk matrikelkort . Copyright Kort & Matrikelstyrelsen 30/11 2009.





Kort 4. Boeslunde. Mod nordvest ses fundstedet for de 6 edsringe (rød pil). Centralt ses Borgbjerg Banke (grøn pil), hvor de 6 guldsåle blev fundet i 1800-tallet.

Topografisk matrikelkort . Copyright Kort & Matrikelstyrelsen 30/11 2009.

Sydvestsjælland Museum d. 30-11-2009



Fundliste

Fund	Materiale	Genstand	Datering	Anlæg
Kampagne: 30-11-2009				
X1	Guld	Armring	Yngre Bronzealder per.5-Yngre Bronzealder per.4	

Fundbeskrivelse

Kampagne: 30-11-2009

X1

Yngre Bronzealder per.5-Yngre Bronzealder per.4

221 gram tung edsring af guld med indmejslet ornamentik og støbte "filigranbånd" ned mod de tragtformede ender. I hulrummet mellem de tragtformede ender ligger en lille bronzeperle (ikke set tidligere). I modsætning til de andre 5 ringe fra marken, er guldringen ikke massiv.

Fotoliste

Film	Billede	Motiv	Anlæg	Fund	Filmtype	Dato	Fotograf
Kampagne: 30-11-2009							
D	1	Ring in situ, udgravet.			digitalt foto	30-11-2009	Morten Pedersen
D	2	Ring in situ, udgravet.			digitalt foto	30-11-2009	Morten Pedersen
D	3	Ring in situ, delvist udgravet.			digitalt foto	30-11-2009	Morten Pedersen
D	4	Ring in situ, delvist udgravet.			digitalt foto	30-11-2009	Morten Pedersen
D	5	Ring in situ, delvist udgravet.			digitalt foto	30-11-2009	Morten Pedersen
D	6	Ring udgravet og optaget			digitalt foto	30-11-2009	Morten Pedersen
D	7	Ring udgravet og optaget			digitalt foto	30-11-2009	Morten Pedersen
D	8	Finder, Jannick			digitalt	30-11-	Morten Pedersen



		Nielsen, med ring			foto	2009	
D	9	Ringsekvens, fotomontage			digitalt foto	30-11- 2009	Morten Pedersen
E	1	x1a, guldring med x-nr.			digitalt foto	30-11- 2009	Morten Pedersen
E	2	X1b, guldring med x-nr.			digitalt foto	30-11- 2009	Morten Pedersen
E	3	x1c, detail, tragtformet ende.			digitalt foto	30-11- 2009	Morten Pedersen
E	4	x1d, detail, ornamentik på tragtformet ende			digitalt foto	30-11- 2009	Morten Pedersen
E	5	x1e, detail, ornamentik på ringkroppen			digitalt foto	30-11- 2009	Morten Pedersen
E	6	x1f, detail, ornamentik på ringkrop			digitalt foto	30-11- 2009	Morten Pedersen
E	7	x1g, detail, ornamentik på krop og ender			digitalt foto	30-11- 2009	Morten Pedersen
E	8	x1h, detail ornamentik, underside.			digitalt foto	30-11- 2009	Morten Pedersen
E	9	x1i, detail. Redskabsspor på underside			digitalt foto	30-11- 2009	Morten Pedersen
E	10	x1j, detail, underside.			digitalt foto	30-11- 2009	Morten Pedersen
E	11	x1k, detail, underside			digitalt foto	30-11- 2009	Morten Pedersen
E	12	x1l, detail, slid på ender			digitalt foto	30-11- 2009	Morten Pedersen
E	13	x1m, detail, ridser på overflade (recente?)			digitalt foto	30-11- 2009	Morten Pedersen
E	14	x1n, ring uden x- nr.			digitalt foto	30-11- 2009	Morten Pedersen
E	15	x1o, ring uden x- nr.			digitalt foto	30-11- 2009	Morten Pedersen
E	16	x1p, ring uden x- nr.			digitalt foto	30-11- 2009	Morten Pedersen





01324x1a.jpg



01324x1b.jpg



01324x1c.jpg



01324x1d.jpg



01324x1e.jpg



01324x1f.jpg



01324x1g.jpg



01324x1h.jpg



01324x1i.jpg



01324x1j.jpg



01324x1k.jpg



01324x1l.jpg



01324x1m.jpg



01324x1n.jpg



01324x1o.jpg



01324x1p.jpg



01324x1q.JPG



01324D01.JPG



01324D02.JPG



01324D03.JPG



01324D04.JPG



01324D05.JPG



01324D06.JPG



01324D07.JPG



01324D08.JPG



01324D09.jpg