

SVM1165 Topshøj, Lyngge sogn, Alsted herred, tidl. Sorø amt. Sted nr. 04.01.07. Sb.nr. 105.

Kampagne: 07-01-2008 KUAS nr. 2003-2123-1646

Forundersøgelse af ca. 48.000 m² stort grusgravningsareal ved Topshøj, underområde 1a (jvf. kort 1), matr. nr. 4a. Det aktuelle sagsareal udgør den sydøstligste del af det ialt 122 ha store indvindingsområde.



Foto 1. SVM01165-1, Topshøj. Søgegrøfter på Etape 1a. I baggrunden ses branddam og moseområde (Foto: SVM)

Indholdsfortegnelse

Abstract	2
Undersøgelsens forhistorie.....	2
Målesystem	3
Øvrige data.....	4
Udgravningsmetode	5
Undersøgelsens resultater	5
Fremtidigt arbejde på stedet.....	5
Anlægsliste.....	6
Anlægsbeskrivelse	6
Tegningsliste	9
Fotoliste.....	10
Bilag 1 Oversigt over samtlige udgravningsetaper pr. 19/12 2008	
Bilag 2 Oversigt over grøfter og anlæg Etape 1a	
Bilag 3 Tegningsoversigt samt felttegning T01-T17 i 1:200	
Bilag 4 Feltfotos	

Abstract

Kampagne: 07-01-2008

I forbindelse med forundersøgelse af den sydøstlige del af ca. 122000 m² stort råstofudvindingsområde fremkom 5 kogestensgruber, 4 gruber samt overfladefund af brændt flint og flintafslag. Tidligere opsamlinger i området af flintøkser og -pilespidser viser, at der må være en stenalderlokalitet i form af en gravhøj eller en boplads i umiddelbar nærhed af undersøgelsesområdet.

Undersøgelsens forhistorie

Kampagne: 07-01-2008

Den 12/12 2007 modtager sydvestsjællands Museum en henvendelse fra bygherre vedr. arkæologisk forundersøgelse af et i alt 122.000 m² stort råstofindvindingsareal. Budget for området udfærdigedes og indsendtes til Kulturarvsstyrelsen til godkendelse den 19/12 2007. Forundersøgelsesbudget samt bevilling af tilskud godkendtes af KUAS den 30/1 2008 og fremsendtes til bygherre samme dag.

Administrative data

Kampagne: 07-01-2008

Sagsoplysninger og original dokumentation i form af felttegninger, logbøger og digitale fotos opbevares på Sydvestsjællands Museum, Storgade 17, 4180 Sorø.

Topografi, terræn og undergrund

Kampagne: 07-01-2008

Indvindingsområdet ligger ca. 500 meter sydvest for landsbyen Topshøj syd for Sorø, jf. Kort 1.

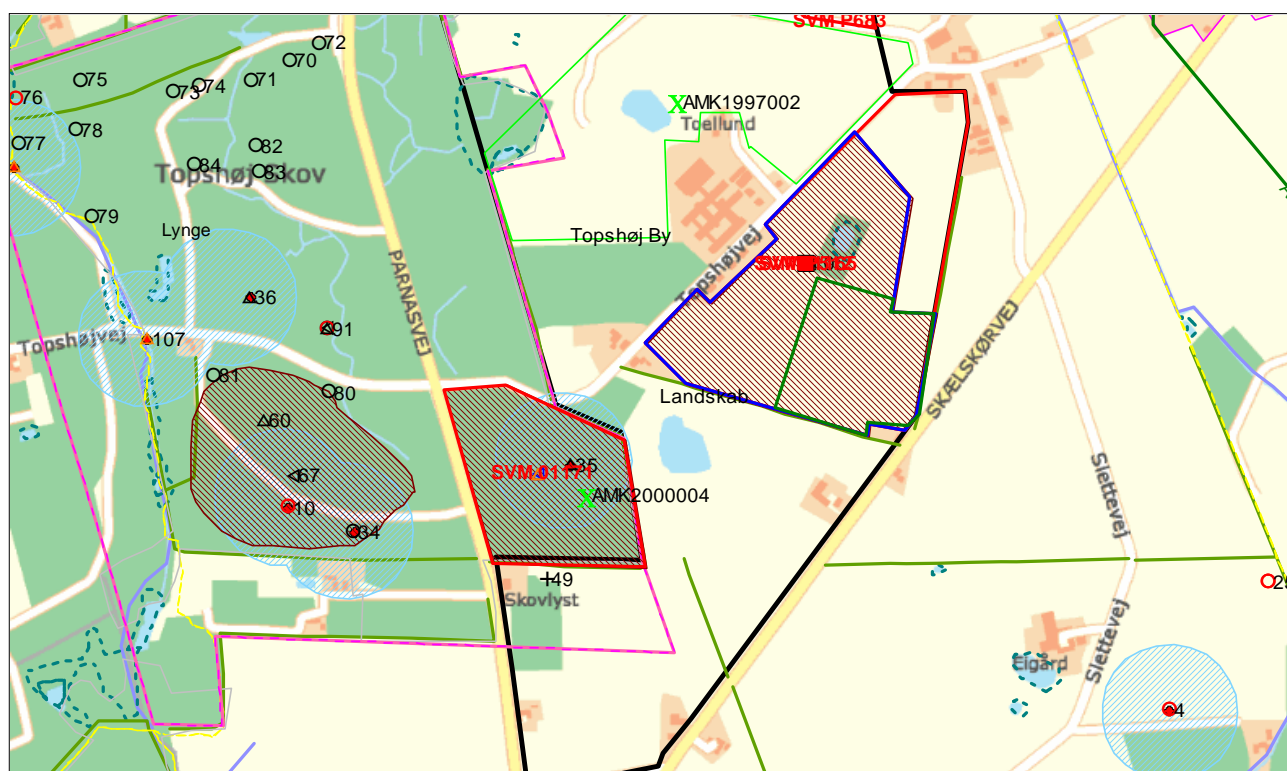
Det 48.000 m² store undersøgelsesområde (Etape 1a) ligger i et jævnt kuperet terræn med flere mindre og 1 mere markant lavning mod sydvest.

Undergrunden på Etape 1a er meget vekslende, men består som hovedregel af gulbrunt gruset sand med mange større stenblokke (>0,5 m i diam.) samt mange hånd-hovedstore sten. I lavningerne er sandet mørkt, leret og humøst. I det sydvestligste hjørne af arealet består undergrunden af brungult moræneler.

I den nordvestligste del af etappen ses kanten af et moseområde, der strækker sig videre ned i lavningen nord for. I dette område er der, iflg. tidligere forpagter, fundet pilespidser og flintøkser fra yngre stenalder (genstandene ej beset). Det omgivende terræn er ligeledes jævnt kuperet og lige umiddelbart syd og øst for undersøgelsesarealet ses bevarede stendiger.

Der er i nærområdet registreret adskillige fredede og ikke-fredede fortidsminder – her i blandt en række dels fredede dels overpløjede gravhøje fra stenalderen på højderyggen øst for sagsarealet. Områdets beliggenhed på jævnt terræn og nær bæk er typisk for disse gravhøje, så der er sandsynlighed for tilstedeværelse af endnu uregistrerede højtømter inden for sagsarealet.

Vest for sagsarealet ligger Topshøj skov, hvori der endnu ligger en lang række fredede gravhøje fra sten- og bronzealder (3300-1000 f.kr.). I dette område er der endvidere bevaret en stor mængde grav- og rydningsrøser samt agersystemer fra ældre jernalder (500 f.kr. – 375 e.kr.) og hertil kommer flere hulvejssystemer fra middelalderen. Hele dette område er, pga. de velbevarede spor af mere end 1000 års kulturhistorie, udpeget til kulturarvsareal, jf. Kort 1.



Kort 1. SVM01165-1. Oversigt over Indvindingsområdet (blå markering) og etape 1a (grøn markering). Bemærk den store mængde fredede fortidsminder i Topshøj Skov (kulturarvsareal = lilla markering) vest for arealet og de fredede gravhøje øst for.

Målesystem

Kampagne: 07-01-2008

Søgegrøfterne er fikseret i forhold til målepunkter udlagt for hver 40. meter. Alle målepunkter blev efterfølgende indmålt med GPS i system 34 Sjælland. Højden (z-koordinaten) på hvert punkt repræsenterer topniveau på undergrunden.

Anvendelsen af GIS til dokumentation

Til digitaliseringen af udgravningsdata blev der anvendt GIS-programmet MapInfo. Alle digitale data anvendt til rentegningen blev lagt under sagens journalnummer i GIS-mappen, der indeholder undermapperne "Landmåler" og "Kp2000Sj".

Rentegning

Alle GPS-punkter blev sendt af landmåler med x & y koordinater samt z koordinater i system 34. Målepunkterne blev lagt i mappen "S2000" under "Landmåler". Målepunkterne blev derefter konverteret til målesystem KP2000. Alle felttegninger blev indscannede, gemt i png.format og lagt ind i mappen "Kp2000sj".

Anlæg

Alle anlæg på felttegningerne blev optegnet med værktøjsknappen polygon. I den tilhørende database "Anlæg" blev der i første omgang kun udfyldt i kolonnefelterne: "Anlæg" med anlægsnummer og "T" med tegningsnummer. Ved indtastningen af anlægsbeskrivelser blev de øvrige kolonner udfyldt. I kolonnen "Snit" blev de oplysninger, der tilhører anlæggets dimensioner indtastet. I kolonnen "Type" blev der indskrevet tolkningen af anlæggets funktion. I kolonnen "Bemærkning" blev alle øvrige oplysninger om anlægget såsom fyldbemærkning indtastet.

Anlæg	T	Snit	Type	Bemærkning
01	01, 14	Snit S-N. 173 cm i diameter, 22 cm dyb. Let afrundet S-side, skrå N-side og let afrundet bund		
03	01, 14	Snit V-Ø. >72 cm i diameter, 30 cm dyb. Afrundet Ø-side og rund bund		
04	02, 14	Snit S-N. 72 cm i diameter, 26 cm dyb. Skrå S-side, let afrundet N-side og afrundet bund		

Felter

I tabellen "Felter" blev alle søgegrøfter rentegnet med værktøjsknappen polygon. Her blev feltnummer og journalnummer indtastet hhv. i kolonnerne "Felt" og "SVM" i den tilhørende database.

Muld

I rentegningen blev muldtykkelsen markeret med værktøjsknappen symbol. I denne forbindelse blev myldtykkelsen indskrevet i den tilhørende tabel.

Undergrund

I rentegningen blev undergrunden ligeledes markeret med værktøjsknappen polygon, dog med et andet symbol end muldtykkelserne.

Undergrundsbeskrivelserne blev indskrevet på samme tid.

Forespørgsler

Der blev lavet forespørgsler på hver enkelt anlægstype, som fremkom under rentegningen, f.eks. "grube", "kogestensgrube", "dræn" osv.

Oversigtskort

Efter rentegningen af alle anlæg samt feltafgrænsning blev der oprettet et nyt arbejdsområde, der blev navngivet: "01165-1_oversigtskort".

Heri blev alle forespørgsler og tabeller med undtagelse af tabellerne "muld" og "undergrund" åbnet, således at der kunne udarbejdes et kortlayout, hvor de forskellige anlægstyper og søgegrøfter blev angivet med forskellige farver.

Fast målestok i 1:200

Afslutningsvis blev alle felter udprintet i fast målestok (1:200). Via værktøjet "opret gitter" blev der i MapInfo oprettet et arbejdsområde, "workspace "01165-1_gitter.wor", med et kort over udgravningsfelter og anlæg inddelt i 9 celler. Herefter blev halvdelen af hver celle udprintet via multitools til adobe i målestok 1:200, og alle 17 print lagt i "viden" under "Bilag 3 T01-T17"

Øvrige data

Kampagne: 07-01-2008

Ved forundersøgelsen deltog Lea Meistrup-Larsen (daglig leder, SVM), Morten Petersen (arkæologisk assistent, SVM) og Varaporn Pooririsak (stud.mag, SVM). Bygherre stillede maskine, maskinfører og landmåler til rådighed ved undersøgelsen, der varede fra 7/1-14/1 2008.

Udgravningsmetode

Kampagne: 07-01-2008

Vha en 20 tons gravemaskine påmonteret en 2 meter bred planérskovl blev der trukket 13 NØ-SV orienterede søgegrøfter med 12-14 meters mellemrum hen over arealet, jf. Bilag 2 bagerst i rapporten. I alt blev der afrømmet 4900 m² grøft, hvilket svarer til en dækningsgrad på ca. 10 %.

I hver grøft blev muldlaget trukket af i tynde lag til undergrundsniveau. Søgegrøfterne blev herefter opmålt og tegnet i 1:100 ud fra udlagte målepunkter for hver 40. meter. Alle nedgravninger og anlæg i undergrunden blev ridset ind, nummereret, snittet og tegnet i 1:20 og blev efterfølgende beskrevet i forhold til form, fyld og eventuel funktion. Der blev endvidere taget en række oversigtsfotos af feltet i forbindelse med forundersøgelsen (jf. fotoliste bagerst i rapporten).

Søgegrøfterne blev nummereret fra 1-13 (fra øst til vest, jf. bilag 3 - T01-T17 i 1:200 bagerst i rapporten).

Undersøgelsens resultater

Kampagne: 07-01-2008

Der blev ved undersøgelsen af Etape 1a fundet 9 anlæg af forhistorisk karakter (jf. anlægsliste bagerst i rapporten) i form af 5 kogestensgruber (A5, A6, A12, A15, A17 og A18), der har været brugt til madlavning i forhistorisk tid samt 4 gruber (A13, A14, A16 og A19), der formentlig har været brugt til lertagning, jf. Bilag 2. Anlæggene kan, grundet manglende fund, ikke dateres nærmere end til oldtiden, men flintafslag i overfladen (se nedenfor) kan tyde på, at aktiviteterne skal dateres til yngre stenalder.

Mod vest og nord blev der i overfladen opsamlet en del flintafslag (ej hjemtaget) samt brændt flint, der, tilsammen med efterretningerne om fund af økser og pilespidser i den nordlige del af arealet, tyder på tilstedeværelsen af en nu overpløjet gravhøj i nærheden af undersøgelsesområdet.

Resultatet af forundersøgelsen er derfor, at der på arealet kunne spores forhistorisk aktivitet, der må stamme fra en endnu ikke lokaliseret forhistorisk bosættelse eller aktiviteter i forbindelse med brugen af en gravhøj vest eller nord for Etape 1a.

	Oldtid	Palæolitikum	Mesolitikum	Neolitikum	TN-MNA	MNB-SN	Bronzealder	ÆBa.	YBa	Æ.Jernalder	FJA	RJA	Y.Jernalder	GJA	VT	Middelalder
Anlæg - Grube	4															
Boplads - Kogegrube	6															
Fund - Enkeltfund					10											

Figur 1. Oversigt over de registrerede anlæg og deres datering.

Fremtidigt arbejde på stedet

Kampagne: 07-01-2008

De kulturhistoriske spor, der er blevet registreret ved nærværende og tidligere forundersøgelser i området viser, at der på arealet må have ligget mindst en forhistorisk bebyggelse (kogestens- og lertagningsgruber) eller overpløjet gravhøj fra yngre stenalder (overfladefund af bearbejdet flint). Tidligere fund af flintøkser nordligt i indvindingsområdet støtter især sidstnævnte antagelse. Det må derfor anbefales, at der foretages lignende forundersøgelser forud for de kommende indvindingsetaper i området, således at bebyggelsen eller gravhøjen kan blive lokaliseret og dokumenteret.

Sydvestsjælland Museum d. 18-12-2008

Anlægsliste

Anlæg	Hovedgruppe	Undergruppe	Datering	Fase	Tegn.	Indgår i	Består af
Kampagne: 07-01-2008							
1	Naturfænomen		Udateret		T14		
2	Udgår		Udateret				
3	Naturfænomen		Udateret		T14		
4	Naturfænomen		Udateret		T14		
5	Grube	Koge-/ildgrube	Oldtid		T14		
6	Grube	Koge-/ildgrube	Oldtid		T14		
7	Udgår		Udateret				
8	Udgår		Udateret				
9	Udgravningstek nisk		Udateret				
10	Naturfænomen		Udateret		T14		
11	Ikke tolkbart		Udateret		T14		
12	Grube	Koge-/ildgrube	Oldtid		T14		
13	Grube	Materialetagnin gsgrube	Oldtid		T14		
14	Grube	Materialetagnin gsgrube	Oldtid				
15	Grube	Koge-/ildgrube	Oldtid		T13		
16	Grube	Materialetagnin gsgrube	Oldtid		T13		
17	Grube	Koge-/ildgrube	Oldtid		T13		
18	Grube	Koge-/ildgrube	Oldtid		T13		
19	Grube	Materialetagnin gsgrube	Oldtid		T13		

Anlægsbeskrivelse

Kampagne: 07-01-2008

1
 Naturfænomen, Udateret
 (Stenspor). Gråbrunt sand let spættet med undergrund
 Tegninger: T14
 Foto:
 Består:
 Fund:

3
 Naturfænomen, Udateret
 (Stenspor). Gråbrunt sand let spættet med undergrund
 Tegninger: T14
 Foto:
 Består:
 Fund:

4
 Naturfænomen, Udateret

(Stenspor). Brungråt homogent sand med enkelte småsten

Tegninger: T14

Foto:

Består:

Fund:

5

Grube, Koge-/ildgrube, Oldtid

Lyst gråbrunt sand med enkelte sortfarvede partier

Tegninger: T14

Foto:

Består:

Fund:

6

Grube, Koge-/ildgrube, Oldtid

Mørkt gråsort sand med trækulsnistre og enkelte brændte sten

Tegninger: T14

Foto:

Består:

Fund:

10

Naturfænomen, Udateret

(Stenspor). Lyst Grågult sand blandet med undergrund

Tegninger: T14

Foto:

Består:

Fund:

12

Grube, Koge-/ildgrube, Oldtid

Brungråt sand spættet med undergrund. Stor mængde hånd-hovedstore ildskørnede sten centralt i anlægget.

Trækulsnistre/stumper i fyld

Tegninger: T14

Foto:

Består:

Fund:

13

Grube, Materialetagningsgrube, Oldtid

(Grube). Mørkt brunt homogent sand med enkelte håndstore sten. Let spættet med undergrund. Brændt materiale (sorte flager) -formentlig moderne

Tegninger: T14

Foto:

Består:

Fund:

14

Grube, Materialetagningsgrube, Oldtid

Fyldskifte/grube?

Tegninger:

Foto:

Består:

Fund:

15

Grube, Koge-/ildgrube, Oldtid

Mørkbrun sandet muld. I midten af kogestensgruben: Sort sandet muld med trækul og ildpåvirkede sten

Tegninger: T13

Foto:

Består:

Fund:

16

Grube, Materialetagningsgrube, Oldtid

Mørkbrun og sort muld med trækulspletter

Tegninger: T13

Foto:

Består:

Fund:

17

Grube, Koge-/ildgrube, Oldtid

Mørkbrun sandet muld. Lag i midten af gruben: Mørkbrun og sort trækulsholdig sandet muld

Tegninger: T13

Foto:

Består:

Fund:

18

Grube, Koge-/ildgrube, Oldtid

I S-siden: Rødbrun (ildpåvirket) sandet muld. Mod N-siden: Sortbrun sandet muld med trækul

Tegninger: T13

Foto:

Består:

Fund:

19

Grube, Materialetagningsgrube, Oldtid

Mørkbrun muld og undergrund sammenblandet

Tegninger: T13

Foto:

Består:

Fund:

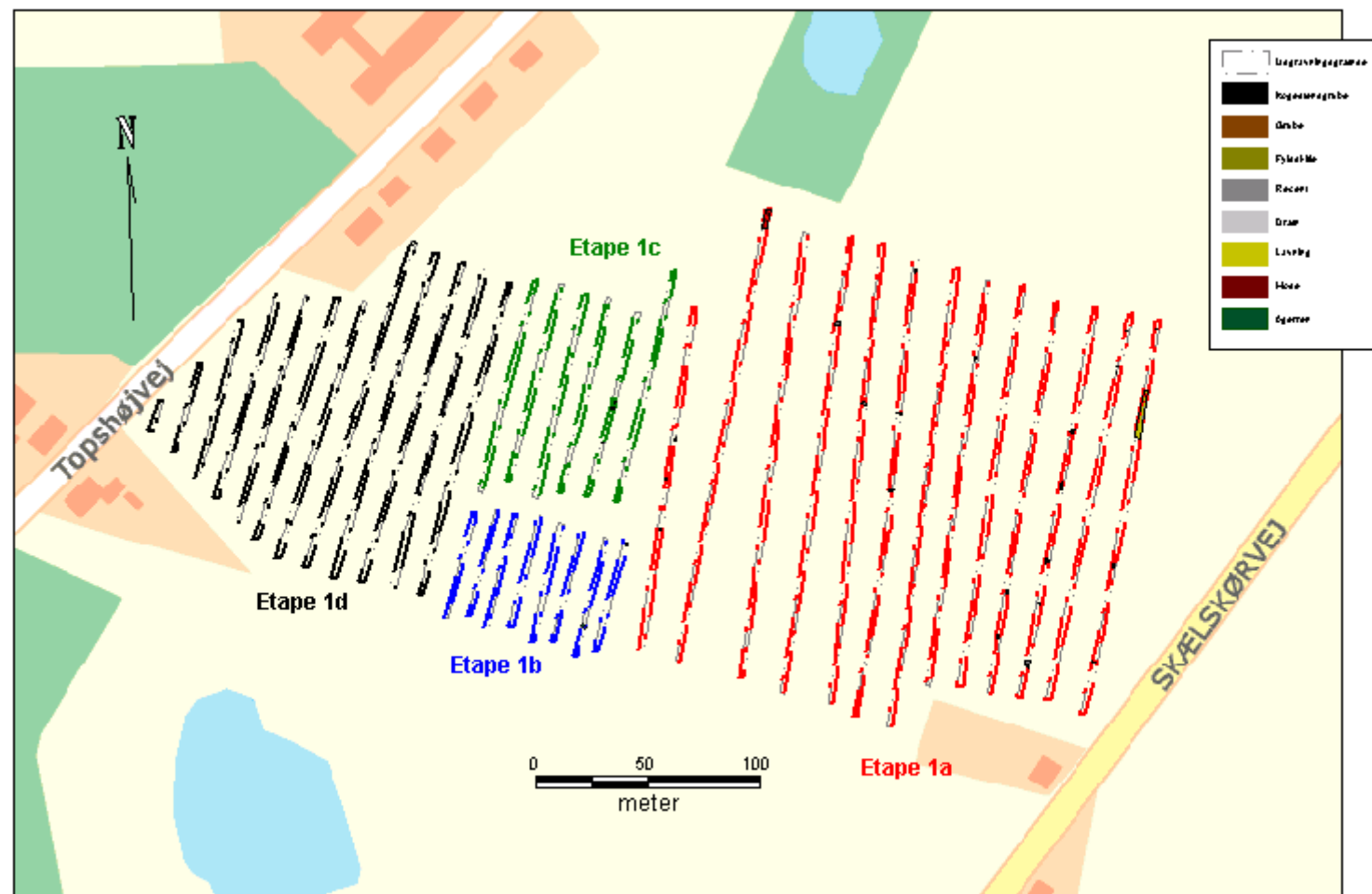
Tegningsliste

Tegning	Målestok	Type	Anlæg	Fund	Beskrivelse	Dato	Tegner
Kampagne: 07-01-2008							
T1	1:100	Plantegning			Grøft	07-01-2008	Morten Pederse n
T2	1:100	Plantegning			Grøft	07-01-2008	Morten Pederse n
T3	1:100	Plantegning			Grøft	07-01-2008	Morten Pederse n
T4	1:100	Plantegning			Grøft	07-01-2008	Morten Pederse n
T5	1:100	Plantegning			Grøft	07-01-2008	Morten Pederse n
T6	1:100	Plantegning			Grøft	07-01-2008	Morten Pederse n
T7	1:100	Plantegning			Grøft	07-01-2008	Morten Pederse n
T8	1:100	Plantegning			Grøft	07-01-2008	Morten Pederse n
T9	1:100	Plantegning			Grøft	07-01-2008	Morten Pederse n
T10	1:100	Plantegning			Grøft	07-01-2008	Morten Pederse n
T11	1:100	Plantegning			Grøft	07-01-2008	Morten Pederse n
T12	1:100	Plantegning			Grøft	07-01-2008	Morten Pederse n
T13	1:20	Profiltegning	15,16,17,18, 19		Anlæg	07-01-2008	Morten Pederse n
T14	1:20	Profiltegning	1,3,4,5,6,10, 11,12,13		Anlæg	07-01-2008	Morten Pederse n

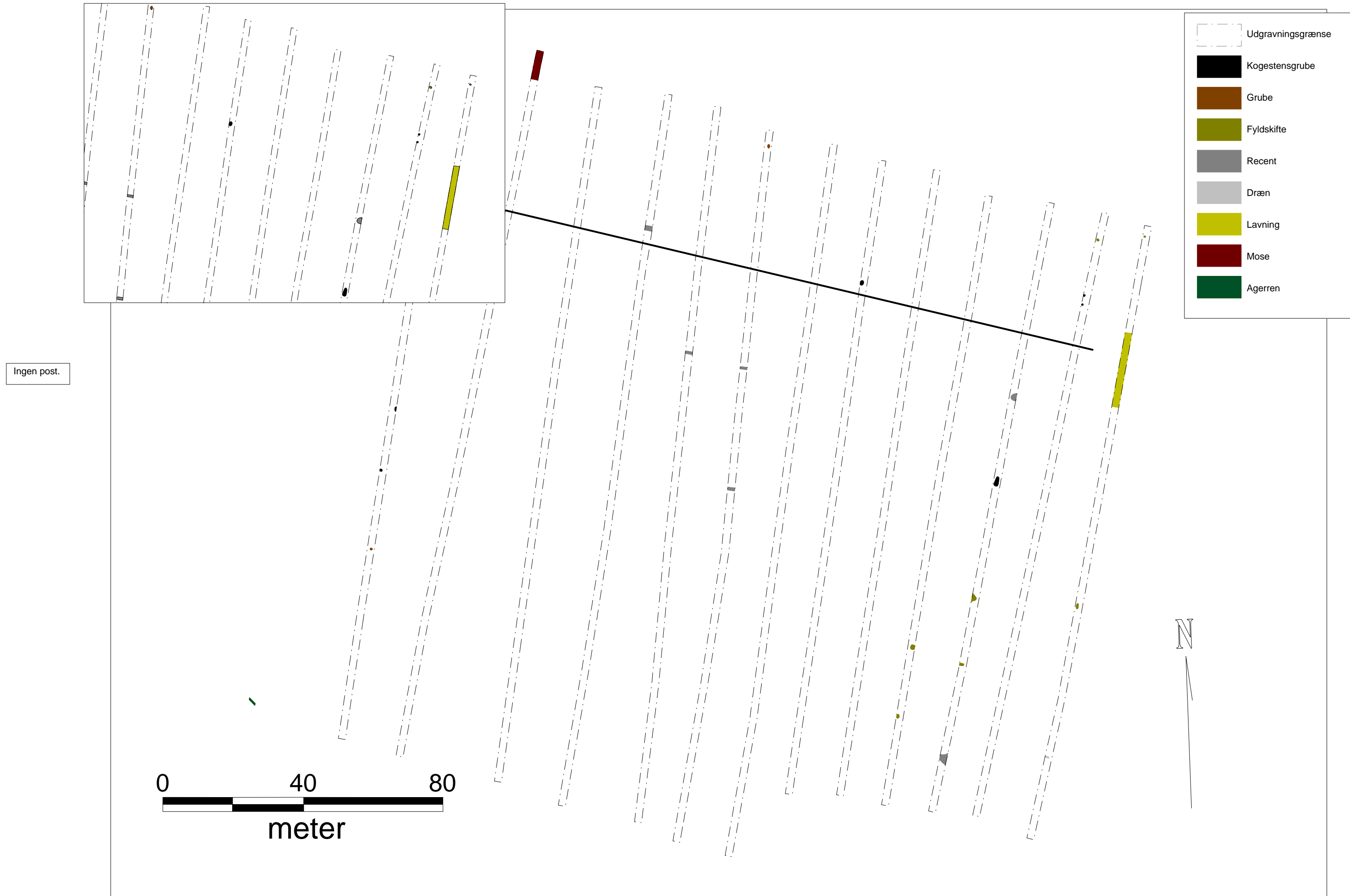
Fotoliste

Film	Billede	Motiv	Anlæg	Fund	Filmtype	Dato	Fotograf
Kampagne: 07-01-2008							
D	1	Bygherre et alii			Digital	07-01-2008	Lea Meistrup-Larsen
D	2	Stengærde (fra 1954) mod Skælskørvej			Digital	07-01-2008	Lea Meistrup-Larsen
D	3	Stengærde (fra 1954) mod Skælskørvej			Digital	07-01-2008	Lea Meistrup-Larsen
D	4	Stengærde (fra 1954) mod Skælskørvej			Digital	07-01-2008	Lea Meistrup-Larsen
D	5	Stengærde (ældre end 1954) mod Skælskørvej			Digital	07-01-2008	Lea Meistrup-Larsen
D	6	Stengærde (ældre end 1954) mod Skælskørvej			Digital	07-01-2008	Lea Meistrup-Larsen
D	7	Stengærde (ældre end 1954) mod Skælskørvej			Digital	07-01-2008	Lea Meistrup-Larsen
D	8	Stengærde (ældre end 1954) mod Skælskørvej			Digital	07-01-2008	Lea Meistrup-Larsen
D	9	Afgravning af moderne del af stengærde			Digital	07-01-2008	Lea Meistrup-Larsen
D	10	Afgravning af moderne del af stengærde			Digital	07-01-2008	Lea Meistrup-Larsen
D	11	Afgravning af moderne del af stengærde			Digital	07-01-2008	Lea Meistrup-Larsen
D	12	Afgravning af moderne del af stengærde			Digital	07-01-2008	Lea Meistrup-Larsen
D	13	Etape 1a set fra N			Digital	07-01-2008	Lea Meistrup-Larsen
D	14	Vestligste del af etape 1a			Digital	07-01-2008	Lea Meistrup-Larsen
D	15	Vestligste del af etape 1a			Digital	07-01-2008	Lea Meistrup-Larsen
D	16	Vestligste del af etape 1a			Digital	07-01-2008	Lea Meistrup-Larsen
D	17	Etape 1a set fra Ø			Digital	07-01-2008	Lea Meistrup-Larsen
D	18	Etape 1a set fra SØ			Digital	07-01-2008	Lea Meistrup-Larsen
D	19	Etape 1a set fra SØ			Digital	07-01-2008	Lea Meistrup-Larsen
D	20	Etape 1a set fra N			Digital	07-01-2008	Lea Meistrup-Larsen

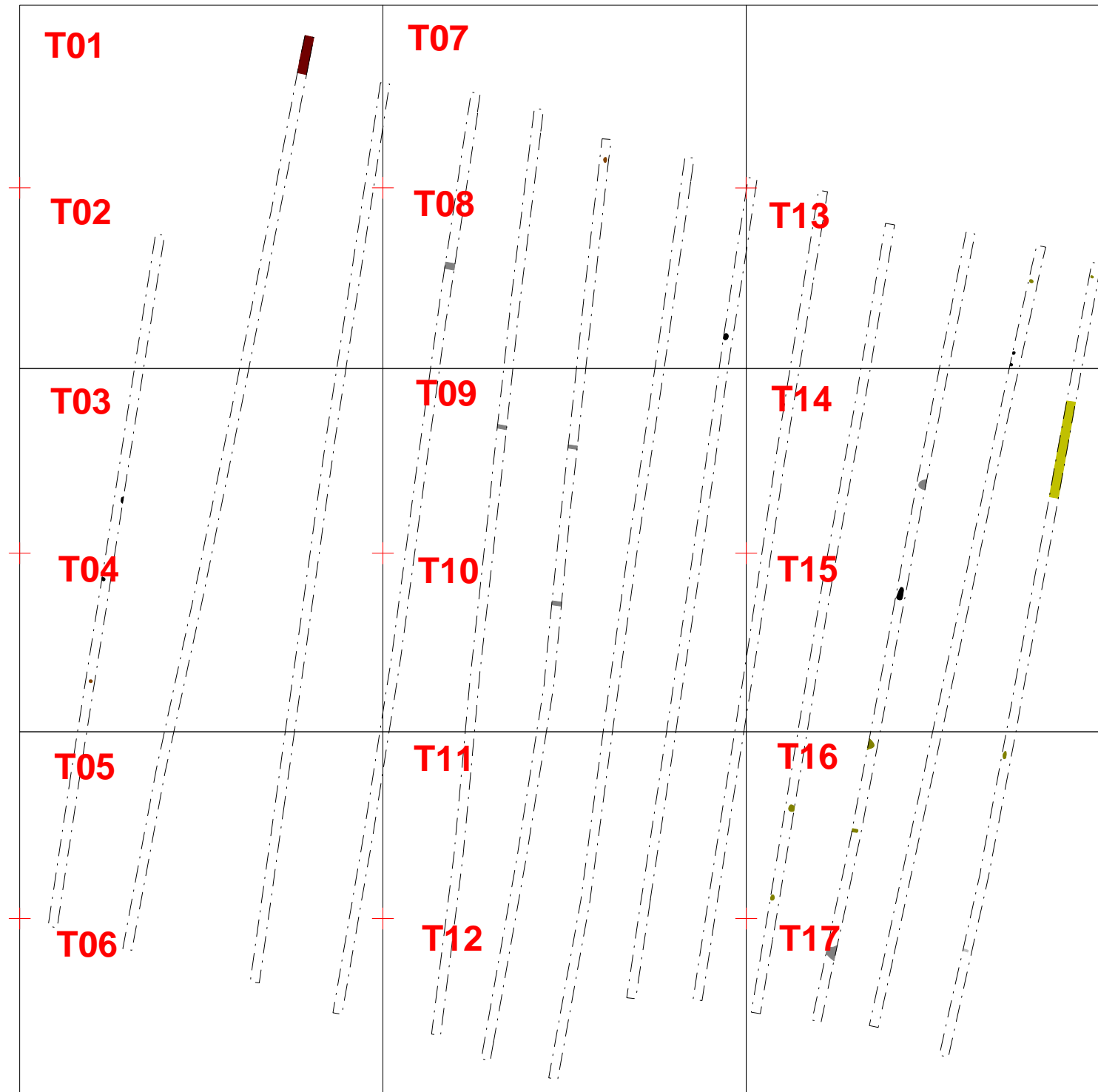
D	21	Etape 1a set fra N			Digital	07-01-2008	Lea Meistrup-Larsen
D	22	Etape 1a set fra NØ			Digital	07-01-2008	Lea Meistrup-Larsen
D	23	Etape 1a set fra NØ			Digital	07-01-2008	Lea Meistrup-Larsen
D	24	Etape 1a set fra NV			Digital	07-01-2008	Lea Meistrup-Larsen
D	25	Etape 1a set fra NV			Digital	07-01-2008	Lea Meistrup-Larsen
D	26	Vestligste del af etape 1a			Digital	07-01-2008	Lea Meistrup-Larsen
D	27	Vestligste del af etape 1a			Digital	07-01-2008	Lea Meistrup-Larsen



Bilag 1. SVM01165 Topshøj. Oversigtskort over udgravningsetape 1a-1d.



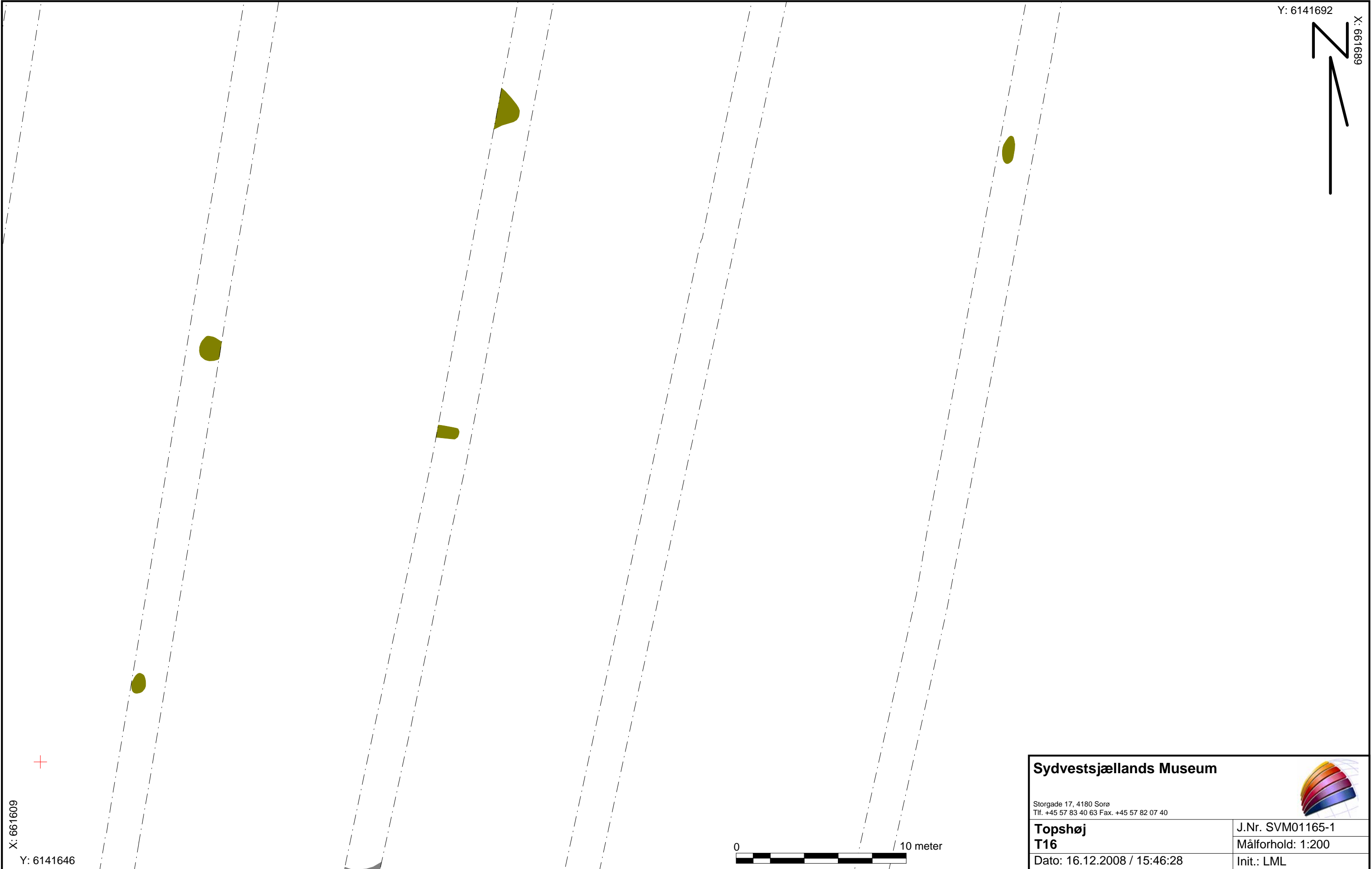
Bilag 2. SVM01165-1. Oversigt over grøfter og anlæg Etape 1a



Bilag 3. SVM01165-1, Topshøj. Oversigt over T01-T17, tegninger i 1:200

Y: 6141692

X: 689169



X: 661609

Y: 6141646



Sydvestsjælland Museum

Storgade 17, 4180 Sorø
Tlf. +45 57 83 40 63 Fax. +45 57 82 07 40



Topshøj
T16

J.Nr. SVM01165-1
Målforhold: 1:200

Dato: 16.12.2008 / 15:46:28

Init.: LML

Y: 6141732

X: 66161




+



X: 661611


Y: 6141686



Sydvestsjælland Museum		
Storgade 17, 4180 Sorø Tlf. +45 57 83 40 63 Fax. +45 57 82 07 40		
Topshøj	J.Nr. SVM01165-1	
T15	Målforhold: 1:200	
Dato: 16.12.2008 / 15:45:47	Init.: LML	

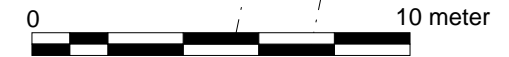
Y: 6141771

X: 66161



X: 661611


Y: 6141724



Sydvestsjælland Museum		
<small>Storgade 17, 4180 Sorø Tlf. +45 57 83 40 63 Fax. +45 57 82 07 40</small>		
Topshøj	J.Nr. SVM01165-1	
T14	Målforhold: 1:200	
Dato: 16.12.2008 / 15:45:17	Init.: LML	

Y: 6141813

X: 66161



X: 661611


Y: 6141767



Sydvestsjælland Museum		
<small>Storgade 17, 4180 Sorø Tlf. +45 57 83 40 63 Fax. +45 57 82 07 40</small>		
Topshøj	J.Nr. SVM01165-1	
T13	Målforhold: 1:200	
Dato: 16.12.2008 / 15:44:43	Init.: LML	

Y: 6141651

X: 661612




X: 661532

Y: 6141605



Sydvestsjællands Museum

Storgade 17, 4180 Sorø
Tlf. +45 57 83 40 63 Fax. +45 57 82 07 40



Topshøj
T12

J.Nr. SVM01165-1
Målforhold: 1:200

Dato: 16.12.2008 / 15:43:41

Init.: LML


Y: 6141691


X: 661611



X: 661531

Y: 6141645



Sydvestsjælland Museum		
<small>Storgade 17, 4180 Sorø Tlf. +45 57 83 40 63 Fax. +45 57 82 07 40</small>		
Topshøj	J.Nr. SVM01165-1	
T11	Målforhold: 1:200	
Dato: 16.12.2008 / 15:42:54	Init.: LML	

Y: 6141731

X: 661611



X: 661531

Y: 6141684



Sydvestsjællands Museum		
Storgade 17, 4180 Sorø Tlf. +45 57 83 40 63 Fax. +45 57 82 07 40		
Topshøj	J.Nr. SVM01165-1	
T10	Målforshold: 1:200	
Dato: 16.12.2008 / 15:41:51	Init.: LML	

Y: 6141771

X: 661612




X: 661532

Y: 6141725



Sydvestsjælland Museum

Storgade 17, 4180 Sorø
Tlf. +45 57 83 40 63 Fax. +45 57 82 07 40



**Topshøj
T09**

J.Nr. SVM01165-1

Målforhold: 1:200


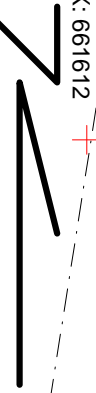
Dato: 16.12.2008 / 15:41:19

Init.: LML



Y: 6141813

X: 661612



X: 661532

Y: 6141767



Sydvestsjælland Museum



Storgade 17, 4180 Sorø
Tlf. +45 57 83 40 63 Fax. +45 57 82 07 40

Topshøj
T08

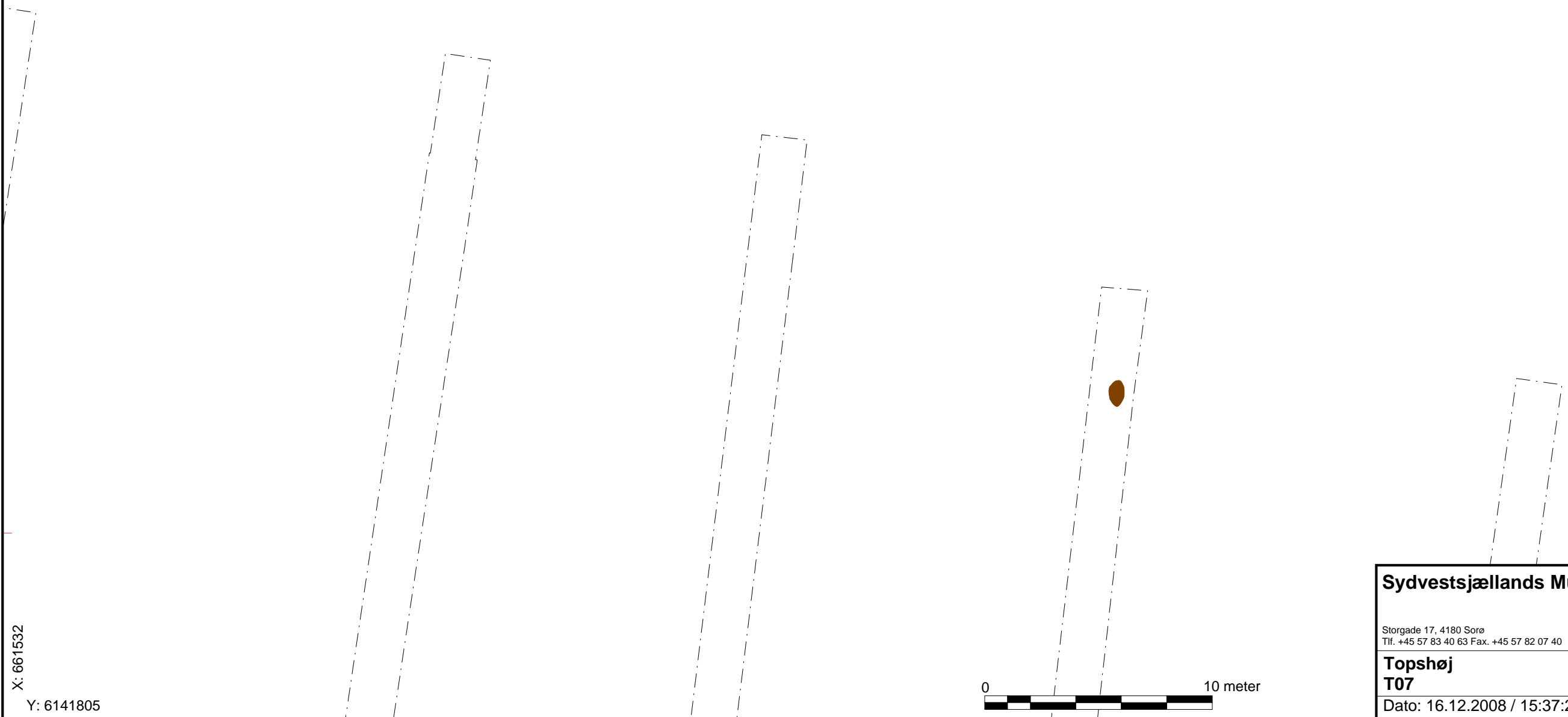
J.Nr. SVM01165-1
Målforhold: 1:200

Dato: 16.12.2008 / 15:39:12

Init.: LML

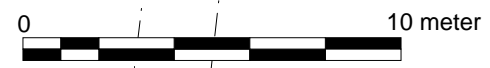
Y: 6141851

X: 661612



X: 661532

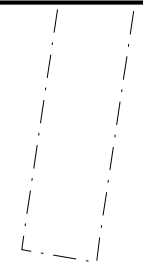

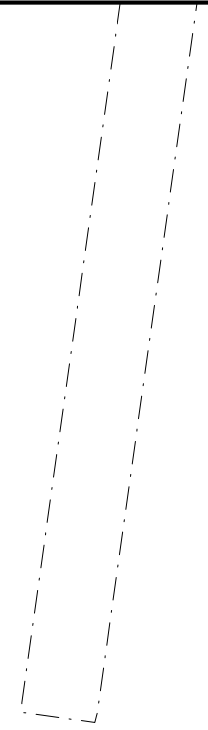
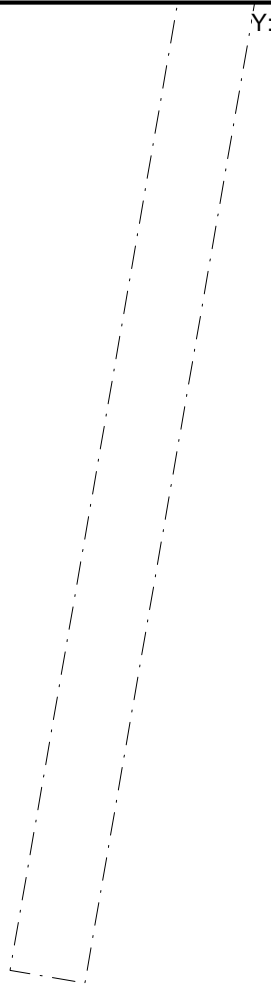
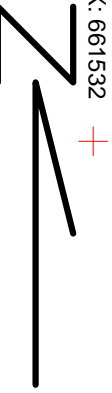
Y: 6141805



Sydvestsjællands Museum		
<small>Storgade 17, 4180 Sorø Tlf. +45 57 83 40 63 Fax. +45 57 82 07 40</small>		
Topshøj	J.Nr. SVM01165-1	
T07	Målforhold: 1:200	
Dato: 16.12.2008 / 15:37:20	Init.: LML	

Y: 6141652

X: 661532



X: 661452


Y: 6141606



Sydvestsjælland Museum		
Storgade 17, 4180 Sorø Tlf. +45 57 83 40 63 Fax. +45 57 82 07 40		
Topshøj	J.Nr. SVM01165-1	
T06	Målforhold: 1:200	
Dato: 16.12.2008 / 15:35:29	Init.: LML	

Y: 6141691

X: 661532




X: 661452

Y: 6141645



Sydvestsjællands Museum

Storgade 17, 4180 Sorø
Tlf. +45 57 83 40 63 Fax. +45 57 82 07 40



Topshøj
T05

J.Nr. SVM01165-1

Målforshold: 1:200

Dato: 16.12.2008 / 15:34:51

Init.: LML


Y: 6141732

X: 661532



X: 661452

Y: 6141686



Sydvestsjællands Museum

Storgade 17, 4180 Sorø
Tlf. +45 57 83 40 63 Fax. +45 57 82 07 40



Topshøj
T04

J.Nr. SVM01165-1

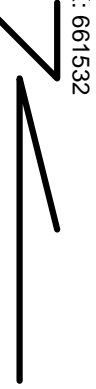
Målforshold: 1:200

Dato: 16.12.2008 / 15:34:09

Init.: LML


Y: 6141774

X: 661532



X: 661452

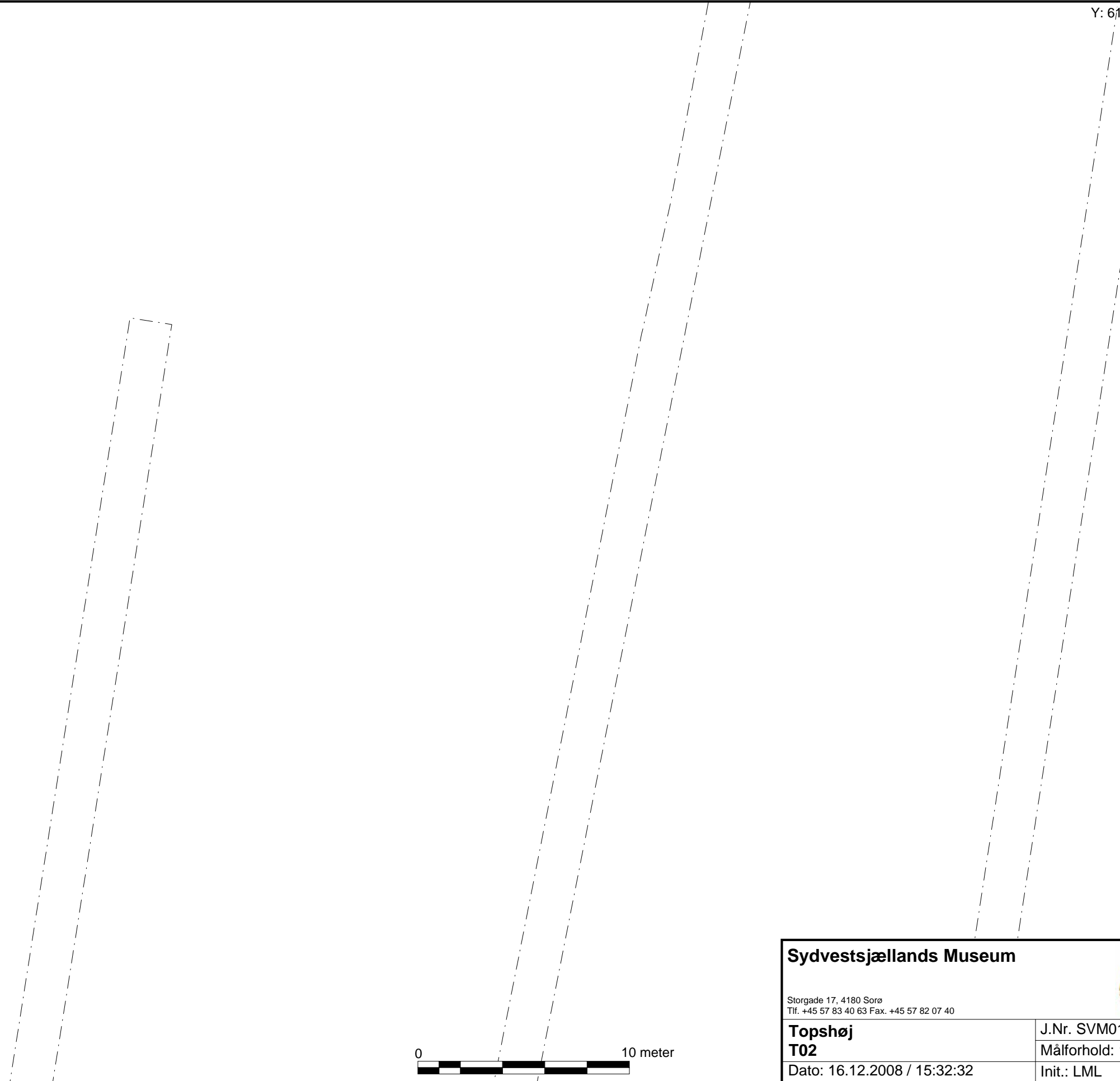
Y: 6141728



Sydvestsjællands Museum		
Storgade 17, 4180 Sorø Tlf. +45 57 83 40 63 Fax. +45 57 82 07 40		
Topshøj	J.Nr. SVM01165-1	
T03	Målforshold: 1:200	
Dato: 16.12.2008 / 15:33:27	Init.: LML	

Y: 6141813


X: 661532



X: 661452


Y: 6141767



Sydvestsjælland Museum		
<small>Storgade 17, 4180 Sorø Tlf. +45 57 83 40 63 Fax. +45 57 82 07 40</small>		
Topshøj	J.Nr. SVM01165-1	
T02	Målforhold: 1:200	
Dato: 16.12.2008 / 15:32:32	Init.: LML	

Y: 6141853

X: 661532




X: 661452

Y: 6141807



Sydvestsjælland's Museum



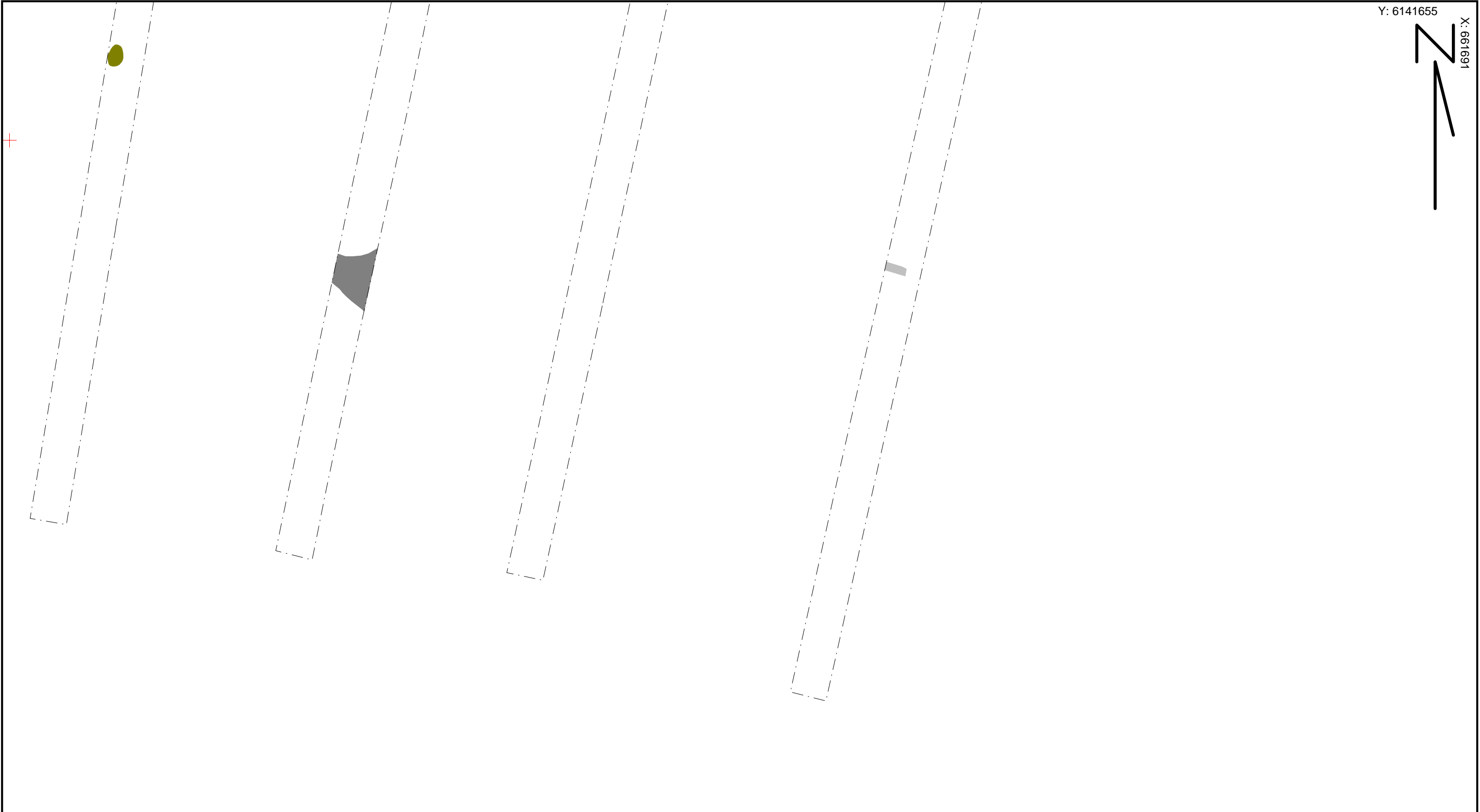
Storgade 17, 4180 Sorø
Tlf. +45 57 83 40 63 Fax. +45 57 82 07 40

Topshøj
T01
Dato: 16.12.2008 / 15:30:18

J.Nr. SVM01165-1
Målforshold: 1:200
Init.: LML

Y: 6141655

X: 66161



+

X: 661611

Y: 6141609



Sydvestsjælland Museum		
Storgade 17, 4180 Sorø Tlf. +45 57 83 40 63 Fax. +45 57 82 07 40		
Topshøj	J.Nr. SVM01165-1	
T17	Målforshold: 1:200	
Dato: 16.12.2008 / 15:47:35	Init.: LML	



01165D001.JPG



01165D002.JPG



01165D003.JPG



01165D004.JPG



01165D005.JPG



01165D006.JPG



01165D007.JPG



01165D008.JPG



01165D009.JPG



01165D010.JPG



01165D011.JPG



01165D012.JPG



01165D013.JPG



01165D014.JPG



01165D015.JPG



01165D016.JPG



01165D017.JPG



01165D018.JPG



01165D019.JPG



01165D020.JPG



01165D021.JPG



01165D022.JPG



01165D023.JPG



01165D024.JPG



01165D025.JPG



01165D026.JPG



01165D027.JPG