

SVM1182 Kirke Stillinge Ø1, Kirke Stillinge sogn, Slagelse herred, tidl. Sorø amt. Sted nr. 04.03.07. Sb.nr. 129.



SVM01182-1. Foto 1. Oversigt over sagsarealet med søgegrøfter set fra sydvest.

Abstract	2
Undersøgelsens forhistorie.....	2
Administrative data.....	3
Topografi, terræn og undergrund.....	3
Målesystem	4
Øvrige data.....	5
Udgravningsmetode	5
Undersøgelsens resultater	5
Fremtidigt arbejde på stedet.....	8
Anlægsliste.....	8
Anlægsbeskrivelse	12
Fundliste.....	18
Fundbeskrivelse	18
Tegningsliste	19

Abstract

Kampagne: 25-08-2008

Ved forundersøgelsen af et 43.500 m² stort område lige øst for Kirke Stillinge, blev der lokaliseret to mindre forhistoriske aktivitetsområder med et lille antal kogestensgruber, arbejdsgruber, stolpehuller og en enkelt brønd. På baggrund af fund af keramik og flint kan en del af anlæggene dateres til bondestenalderen mens resten ikke kan dateres nærmere end til oldtiden. Aktivitetsområderne, der ligger mod hhv. nord og vest i undersøgelsesområdet, synes at tilhøre bebyggelser, som ligger udenfor sagsarealets grænser mod vest og nord.

Undersøgelsens forhistorie

Kampagne: 25-08-2008

Den 21. maj 2008 anmodede bygherre Sydvestsjælland Museum om en udtalelse i henhold til Museumslovens § 25 vedrørende skjulte fortidsminder på sagsarealet forud for anlægsarbejdet. Budget for forundersøgelsen blev udarbejdet af Sydvestsjælland Museum, og den 10. august 2008 forelå godkendelse fra Kulturarvsstyrelsen. Den arkæologiske forundersøgelse af sagsarealet blev foretaget i perioden 25. august til 2. september 2008.

gravhøj, ligeledes fra yngre stenalder, kaldet "Brededyse" (nr. 43). I den sydlige del af Kirke Stillinge har der tidligere ligget en boplads fra ældre jernalder (nr. 91).

Målesystem

Kampagne: 25-08-2008

De i alt 98 udlagte punkter i søgegrøfter og udvidelser blev indmålt med GPS indenfor en nøjagtighed på et par centimeter.

Landmålerpunkterne blev modtaget pr. mail i System 34 Sjælland og blev derefter konverteret til KP2000 Sjælland ved hjælp af programmet MIFTrans 2006. Punkterne blev gemt under Z:\Arkæologi\Journal\01182 Kirke Stillinge Ø\GIS\Kp2000Sj under navnet "SVM01132-1_KP2000".

Fladetegningerne i 1:100 blev scannet ind, og ved hjælp af Adobe Photoshop blev de enkelte søgegrøfter delt op og gemt som PNG-filer under Z:\Arkæologi\Journal\01182 Kirke Stillinge Ø\GIS\Kp2000Sj".

I MapInfo blev arbejdsområdet "SVM01182-1_Rentegning.wor" oprettet, og de indscannede tegninger blev åbnet som rastertegninger i PNG-format og derefter orienteret vha. GPS-punkterne. Herefter blev alle anlæg og data på felttegningerne digitaliseret. De anvendte stamtabeler "Anlæg", "Felter", "Muld" og "Undergrund", alle forespørgsler samt arbejdsområder blev gemt i undermappen "Kp2000Sj".

Alle anlæg på felttegningerne blev optegnet med værktøjsknappen "Polygon", og i den tilhørende database "Anlæg" blev følgende kolonnefelter udfyldt: "T" med tegningsnummer, "Type" med typebetegnelse og "SVM" med journalnummeret.

I tabellen "Felter" blev søgegrøfterne rentegnet med værktøjsknappen "Polygon", og her blev grøftnummer og journalnummer indtastet hhv. i kolonnerne "Felt" og "SVM" i den tilhørende database.

I rentegningen blev muldtykkelsen markeret med værktøjsknappen "Symbol", en sort stjerne, og i den forbindelse blev muldtykkelsen indskrevet i den tilhørende tabel.

I rentegningen blev undergrunden ligeledes markeret værktøjsknappen "Symbol", en gul trekant, og samtidig blev undergrundbeskrivelse indtastet.

Der blev lavet forespørgsler på hver enkelt anlægstype, der fremkom ved rentegningen. I dette tilfælde var der otte anlægstyper: "Stolpehul", "Grube", "Kogestensgrube", "Brønd", "Dræn", "Recent", "Forsænkning" og "Landbrug".

Herefter blev alle forespørgsler og tabeller med undtagelse af "Muld" og "Undergrund" åbnet, således at der kunne udarbejdes et kortlayout, hvor de forskellige anlægstyper og søgegrøfter kunne angives med forskellige farver. Farvekodningen af de forskellige anlæg kan ses i de medfølgende bilag.

I et nyt arbejdsområde kaldet "SVM1182-1_Grid.wor blev der oprettet et gitter med tolv celler på 80 x 80 meter. Herefter blev hvert gitter underopdelt i to dvs. 80 x 40 meter. Hvert felt svarende til 80 x 40 meter fik et gittertegningsnummer f. eks. GT01. I dette tilfælde blev der givet fra GT01 til GT24.

De opdelte celler med tegninger blev udprintet som PDF i fast målestok 1:200 og gemt under "Z:\Arkæologi\Journal\01182 Kirke Stillinge Ø\Viden"

Herefter blev der oprettet et nyt kortlayout, hvor hele det rentegnede felt, gitteret, en tematisk tegnforklaring, nordpil samt målestok blev sat ind. Dette kortlayout blev også printet ud som PDF og gemt under "Z:\Arkæologi\Journal\01182 Kirke Stillinge Ø\Viden".

Øvrige data

Kampagne: 25-08-2008

Vejrforholdene var generelt gode under forundersøgelsen med lidt regn og overskyet vejr og temperaturer på mellem 15 og 20 grader. Undergrunden var forholdsvis fugtig og stenfri, hvilket lettede den arkæologiske dokumentation.

Undergrunden var flere steder præget af recente nedgravninger, hvis karakter ikke umiddelbart kunne afgøres. Nedgravningerne lignede moderne dræn men kunne også være diverse kabler og ledninger, hvorfor de ikke blev snittet og dokumenteret.

Udgravningsmetode

Kampagne: 25-08-2008

Ved muldafrømningen blev der anvendt en gravemaskine påmonteret en 2,2 meter bred planérskovl, og alle anlæg, der fremkom i råjorden - stolpehuller, gruber, brønde, dræn o. s. v. blev ridset ind og markeret med blomsterpinde. Dette blev gjort for at lette senere tegning og registrering. Der blev i alt trukket 15 søgegrøfter med tolv meters interval hen over sagsarealet, hvilket svarer til en dækningsprocent på 12,8.

Tegning af anlæg, der var fremkommet i søgegrøfter og udvidelser, blev foretaget på A3 tegnefolie i målestok 1:100, og samtidig blev der for hver 40 meter grøft udsat målepunkter til senere indmåling med GPS. Alle anlæg blev snittet med spade og profiltegnet i målestok 1:20, hvorefter fyld og funktion blev beskrevet. På grund af tidsnød blev ikke alle anlæg tegnet i 1:20 men blev kun beskrevet i forhold til fyld og eventuel funktion. Dette omfattede blandt andet en samling (15) recente stolpehuller fra en uvis konstruktion.

Fund af keramik, flint og knogle blev hjemtaget efter registrering og tildeling af genstandsnummer (x-nr.).

Undersøgelsens resultater

Kampagne: 25-08-2008

Ved forundersøgelsen fremkom i alt 17 stolpehuller, 19 koge-gruber, 27 materialetagnings- og affaldsgruber samt en enkelt brønd. Derudover fremkom der 15 stolpehuller tilhørende en recent konstruktion.

Der er på lokaliteten ikke gjort fund af hustomter, men koncentrationen af anlæg mod henholdsvis vest og nord gør det muligt at udskille to forskellige aktivitetsområder til bopladser, der må ligge umiddelbart uden for sagsarealet.

Mod vest ses en koncentration af kogestengruber/ildsteder, hvor bopladsens folk har tilberedt mad og muligvis brændt deres keramik. En del større gruber afslører, hvor der er blevet hentet materiale til lerklining af huse og til keramikfremstilling. En enkelt af disse gruber er blevet brugt af datidens folk til bortskaffelse af affald i form af keramikskår. På oldtidens bopladser ser vi ofte denne opdeling af området i en bopladszone med huse, stalde og værksteder og en aktivitetszone med forskellige gruber og anlæg til de daglige gøremål. I Kirke Stillinge skal selve bopladsområdet til det udgravede aktivitetsområde sandsynligvis søges på marken mod vest. Et enkelt sideskår, fundet i en grube, stammer fra bronze- eller ældre jernalder, men dette er den eneste indikation på datering af aktivitetsområdet og en eventuel bosættelse.

Mod nord og meget tæt på den nuværende gård fremkom i enden af Grøft 9 tre gruber (A113, A114 og A115) med fund af keramik, knogle og flintaffald samt et enkelt redskab i form af en stor skiveskraber (Foto 2). Keramikskårene stammer fra to forskellige fint ornamenterede kar fra tidlig mellemneolitisk tid og daterer dermed aktivitetsområdet (Foto 3) til ca. 3300 f.Kr., dvs. yngre stenalder. En eventuel boplads til dette aktivitetsområde skal nok søges under den nuværende gårdsplads mod nord. Muligvis skal fundet af en nærliggende brønd (A116) også knyttes til denne bebyggelse fra bondestenalderen (Foto 4).

Til sidst skal lige nævnes et antal stolpehuller i en større udvidelse midt på sagsarealet. Her indgår anlæggene i en ukendt konstruktion og er på baggrund af deres udseende og fyld blevet dateret til nyere tid.



SVM01182-1. Foto 2. Skiveskraber fra grube A115.



SVM01182-1. Foto 3. Neolitisk keramik fra grube A113.



SVM01182-1. Foto 4. Profilmfoto af brønd A116, der muligvis skal dateres til neolitikum.

Fremtidigt arbejde på stedet

Kampagne: 25-08-2008

Der blev ved forundersøgelsen af lokaliteten Kirke Stillinge Ø fundet et antal kogestens- og lertagningsgruber samt en samling stolpehuller, der tilsammen udgør aktivitetsområderne til 2 forhistoriske bosættelser. Det ene område skal dateres til bronze- eller tidlig jernalder, mens det andet skal dateres til tidlig mellemneolitisk tid. Det drejer sig sandsynligvis om yderområder til bopladser, hvor madlavning, gravning af ler til huse og keramik, deponering af bopladsaffald og andre daglige gøremål har fundet sted.

Det vil være vigtigt at knytte disse fund fra forundersøgelsen sammen med eventuelle bopladsspor på de omkringliggende arealer. Museet anbefaler således, at der bliver foretaget lignende forundersøgelser i forbindelse med eventuelt kommende jordarbejder i området. Fremtidige undersøgelser i området vil være af stor nytte, idet vi således kan få et bedre billede af oldtidens bebyggelsesmønstre omkring Kirke Stillinge - et område vi i øjeblikket kun ved ganske lidt om.

Sydvestsjælland Museum d. 10-12-2008

Anlægsliste

Anlæg	Hovedgruppe	Undergruppe	Datering	Fase	Tegn.	Indgår i	Består af
Kampagne: 25-08-2008							
A1	Udgår		Udateret				
A2	Vandteknisk anlæg	Vandteknisk anlæg	Nyere tid, efterkrigstiden				
A3	Vandteknisk anlæg	Dræn	Nyere tid (1661 -)				
A4	Udgår		Udateret				
A5	Grube	Koge-/ildgrube	Oldtid				
A6	Udgår		Udateret				
A7	Udgår		Udateret				
A8	Udgår		Udateret				
A9	Udgår		Udateret				
A10	Udgår		Udateret				
A11	Grube	Koge-/ildgrube	Oldtid				
A12	Grube	Materialetagningsgrube	Oldtid				
A13	Stolpehul	Stolpehul	Oldtid				
A14	Udgår		Udateret				
A15	Grube	Materialetagningsgrube	Oldtid				
A16	Grube	Koge-/ildgrube	Oldtid				
A17	Udgår		Udateret				
A18	Udgår		Udateret				
A19	Udgår		Udateret				

A20	Udgår		Udateret			
A21	Udgår		Udateret			
A22	Stolpehul	Stolpehul	Oldtid			
A23	Udgår		Udateret			
A24	Grube	Koge-/ildgrube	Oldtid			
A25	Grube	Koge-/ildgrube	Oldtid			
A26	Stolpehul	Stolpehul	Oldtid			
A27	Stolpehul	Stolpehul	Oldtid			
A28	Grube	Grube	Oldtid			
A29	Grube	Materialetagnin gsgrube	Oldtid			
A30	Stolpehul	Stolpehul	Oldtid			
A31	Naturfænomen	Vådområde	Udateret			
A32	Udgår		Udateret			
A33	Stolpehul	Stolpehul	Oldtid			
A34	Udgår		Udateret			
A35	Stolpehul	Stolpehul	Oldtid			
A36	Udgår		Udateret			
A37	Udgår		Udateret			
A38	Udgår		Udateret			
A39	Udgår		Udateret			
A40	Udgår		Udateret			
A41	Udgår		Udateret			
A42	Udgår		Udateret			
A43	Udgår		Udateret			
A44	Udgår		Udateret			
A45	Stolpehul	Stolpehul	Oldtid			
A46	Udgår		Udateret			
A47	Udgår		Udateret			
A48	Udgår		Udateret			
A49	Grube	Materialetagnin gsgrube	Oldtid			
A50	Grube	Materialetagnin gsgrube	Oldtid			
A51	Udgår		Udateret			
A52	Udgår		Udateret			
A53	Stolpehul	Stolpehul	Oldtid			
A54	Grube	Koge-/ildgrube	Oldtid			
A55	Grube	Koge-/ildgrube	Oldtid			
A56	Grube	Materialetagnin gsgrube	Oldtid			
A57	Udgår		Udateret			
A58	Udgår		Udateret			
A59	Udgår		Udateret			
A60	Udgår		Udateret			
A61	Stolpehul	Stolpehul	Oldtid			
A62	Grube	Koge-/ildgrube	Oldtid			
A63	Stolpehul	Stolpehul	Oldtid			
A64	Grube	Koge-/ildgrube	Oldtid			
A65	Udgår		Udateret			
A66	Udgår		Udateret			
A67	Udgår		Udateret			
A68	Dyrkningsspor	Dyrkningsspor	Nyere tid (1661 -)			
A69	Grube	Materialetagnin gsgrube	Oldtid			

A70	Udgår		Udateret			
A71	Grube	Materialetagnin gsgrube	Oldtid			
A72	Grube	Koge-/ildgrube	Oldtid			
A73	Grube	Materialetagnin gsgrube	Oldtid			
A74	Grube	Koge-/ildgrube	Oldtid			
A75	Udgår		Udateret			
A76	Grube	Grube	Oldtid			
A77	Grube	Koge-/ildgrube	Oldtid			
A78	Udgår		Udateret			
A79	Udgår		Udateret			
A80	Udgår		Udateret			
A81	Grube	Koge-/ildgrube	Oldtid			
A82	Grube	Grube	Oldtid			
A83	Grube	Materialetagnin gsgrube	Oldtid			
A84	Grube	Grubekompleks	Oldtid			
A85	Naturfænomen	Vådområde	Udateret			
A86	Udgår		Udateret			
A87	Stolpehul	Stolpehul	Nyere tid (1661 -)			
A88	Stolpehul	Stolpehul	Nyere tid (1661 -)			
A89	Udgår		Udateret			
A90	Stolpehul	Stolpehul	Nyere tid (1661 -)			
A91	Stolpehul	Stolpehul	Nyere tid (1661 -)			
A92	Stolpehul	Stolpehul	Nyere tid (1661 -)			
A93	Udgår		Udateret			
A94	Grube	Koge-/ildgrube	Oldtid			
A95	Grube	Koge-/ildgrube	Oldtid			
A96	Stolpehul	Stolpehul	Oldtid			
A97	Grube	Koge-/ildgrube	Oldtid			
A98	Grube	Koge-/ildgrube	Oldtid			
A99	Udgår		Udateret			
A100	Grube	Grube	Oldtid			
A101	Udgår		Udateret			
A102	Naturfænomen	Naturfænomen	Udateret			
A103	Udgår		Udateret			
A104	Naturfænomen	Naturfænomen	Udateret			
A105	Udgår		Udateret			
A106	Dyrkningsspor	Dyrkningsspor	Udateret			
A107	Grube	Materialetagnin gsgrube	Oldtid			
A108	Grube	Materialetagnin gsgrube	Oldtid			
A109	Grube	Koge-/ildgrube	Oldtid			
A110	Udgår		Udateret			
A111	Udgår		Udateret			
A112	Grube	Materialetagnin gsgrube	Oldtid			
A113	Grube	Affaldsgrube	Mellemneoli tisk			

			Tragtbægerk ultur				
A114	Grube	Grube	Mellemneoli tisk Tragtbægerk ultur				
A115	Grube	Grube	Mellemneoli tisk Tragtbægerk ultur				
A116	Brønd	Brønd	Oldtid				
A117	Grube	Grube	Udateret				
A118	Naturfænomen	Naturfænomen	Udateret				
A119	Udgår		Udateret				
A120	Udgår		Udateret				
A121	Grube	Grube	Oldtid				
A122	Udgår		Udateret				
A123	Aktivitetsområ de	Aktivitetsområ de	Nyere tid (1661 -)				
A124	Grube	Materialetagnin gsgrube	Oldtid				
A125	Grube	Materialetagnin gsgrube	Oldtid				
A126	Grube	Materialetagnin gsgrube	Oldtid				
A127	Stolpehul	Stolpehul	Oldtid				
A128	Udgår		Udateret				
A129	Udgår		Udateret				
A130	Stolpehul	Stolpehul	Oldtid				
A131	Stolpehul	Stolpehul	Oldtid				
A132	Stolpehul	Stolpehul	Oldtid				
A133	Udgår		Udateret				
A134	Grube	Grube	Oldtid				
A135	Udgår		Udateret				
A136	Udgår		Udateret				
A137	Stolpehul	Stolpehul	Oldtid				
A138	Udgår		Udateret				
A139	Stolpehul	Stolpehul	Oldtid				
A140	Udgår		Udateret				
A141	Grube	Koge-/ildgrube	Oldtid				
A142	Udgår		Udateret				
A143	Udgår		Udateret				
A144	Udgår		Udateret				
A145	Stolpehul	Stolpehul	Nyere tid (1661 -)				
A146	Stolpehul	Stolpehul	Nyere tid (1661 -)				
A147	Stolpehul	Stolpehul	Nyere tid (1661 -)				
A148	Udgår		Udateret				
A149	Udgår		Udateret				
A150	Stolpehul	Stolpehul	Nyere tid (1661 -)				
A152	Stolpehul	Stolpehul	Nyere tid (1661 -)				
A153	Stolpehul	Stolpehul	Nyere tid				

			(1661 -)				
A154	Udgår		Udateret				
A155	Stolpehul	Stolpehul	Nyere tid (1661 -)				
A156	Udgår		Udateret				
A157	Udgår		Udateret				
A158	Stolpehul	Stolpehul	Nyere tid (1661 -)				
A159	Stolpehul	Stolpehul	Nyere tid (1661 -)				
A160	Stolpehul	Stolpehul	Nyere tid (1661 -)				
A161	Udgår		Udateret				
A162	Udgår		Udateret				
A163	Udgår		Udateret				
A164	Udgår		Udateret				
A165	Udgravningstek nisk	Pløjelag	Udateret				

Anlægsbeskrivelse

Kampagne: 25-08-2008

A5

Grube, Koge-/ildgrube, Oldtid

Se tegning 14

A11

Grube, Koge-/ildgrube, Oldtid

Se tegning 14

A12

Grube, Materialetagningsgrube, Oldtid

Ikke snittet

A13

Stolpehul, Stolpehul, Oldtid

Se tegning 14

A15

Grube, Materialetagningsgrube, Oldtid

Se tegning 14

A16

Grube, Koge-/ildgrube, Oldtid

Se tegning 14

A22

Stolpehul, Stolpehul, Oldtid

Se tegning 14

A24

Grube, Koge-/ildgrube, Oldtid

Se tegning 14

A25

Grube, Koge-/ildgrube, Oldtid

Se tegning 14

A26

Stolpehul, Stolpehul, Oldtid

Se tegning 14

A27

Stolpehul, Stolpehul, Oldtid

Se tegning 14

A28

Grube, Grube, Oldtid

Se tegning 14

A29

Grube, Materialetagningsgrube, Oldtid

Se tegning 14

A30

Stolpehul, Stolpehul, Oldtid

Se tegning 14

A33

Stolpehul, Stolpehul, Oldtid

Se tegning 14

A35

Stolpehul, Stolpehul, Oldtid

Se tegning 14

A45

Stolpehul, Stolpehul, Oldtid

Se tegning 14

A49

Grube, Materialetagningsgrube, Oldtid

Se tegning 14

A50

Grube, Materialetagningsgrube, Oldtid

Se tegning 14

A53

Stolpehul, Stolpehul, Oldtid

Se tegning 14

A54

Grube, Koge-/ildgrube, Oldtid

Se tegning 14

A55

Grube, Koge-/ildgrube, Oldtid

Se tegning 14

A56

Grube, Materialetagningsgrube, Oldtid

Se tegning 14

A61

Stolpehul, Stolpehul, Oldtid

Se tegning 14

A62

Grube, Koge-/ildgrube, Oldtid

Se tegning 14

A63

Stolpehul, Stolpehul, Oldtid

Se tegning 14

A64

Grube, Koge-/ildgrube, Oldtid

Se tegning 14

A69

Grube, Materialetagningsgrube, Oldtid

Se tegning 14

A71

Grube, Materialetagningsgrube, Oldtid

Se tegning 14

A72

Grube, Koge-/ildgrube, Oldtid

Se tegning 14

A73

Grube, Materialetagningsgrube, Oldtid

Se tegning 14

A74

Grube, Koge-/ildgrube, Oldtid

Se tegning 14

A76

Grube, Grube, Oldtid

Se tegning 14

A77

Grube, Koge-/ildgrube, Oldtid

Se tegning 14

A81

Grube, Koge-/ildgrube, Oldtid

Se tegning 14

A82

Grube, Grube, Oldtid

Se tegning 14

A83

Grube, Materialetagningsgrube, Oldtid

Se tegning 14

A84

Grube, Grubekompleks, Oldtid

Se tegning 16

A87

Stolpehul, Stolpehul, Nyere tid (1661 -)

Se tegning 15

A88

Stolpehul, Stolpehul, Nyere tid (1661 -)

Se tegning 15

A90

Stolpehul, Stolpehul, Nyere tid (1661 -)

Se tegning 15

Fund: X3: Sideskår, uornamenteret, Oldtid

A91

Stolpehul, Stolpehul, Nyere tid (1661 -)

Ikke tegnet

A92

Stolpehul, Stolpehul, Nyere tid (1661 -)

Se tegning 15

A94

Grube, Koge-/ildgrube, Oldtid

Se tegning 16

A95

Grube, Koge-/ildgrube, Oldtid

Se tegning 16

A96

Stolpehul, Stolpehul, Oldtid

Se tegning 16

A97

Grube, Koge-/ildgrube, Oldtid

Se tegning 16

A98

Grube, Koge-/ildgrube, Oldtid

Se tegning 16

A100

Grube, Grube, Oldtid

Se tegning 16

A107

Grube, Materialetagningsgrube, Oldtid

Se tegning 16

A108

Grube, Materialetagningsgrube, Oldtid

Se tegning 16

A109

Grube, Køge-/ildgrube, Oldtid

Se tegning 16

A112

Grube, Materialetagningsgrube, Oldtid

Se tegning 16

A1

Grube, Affaldsgrube, Mellemneolitisk Tragtbægerkultur

Se tegning 16

Fund: P1: til flotering , Udateret; X5: Sideskår, ornamenteret, Mellemneolitisk Tragtbægerkultur I; X6: Uvis funktion, Mellemneolitisk Tragtbægerkultur I

A114

Grube, Grube, Mellemneolitisk Tragtbægerkultur

Se tegning 16

Fund: X8: Afslag, Mellemneolitisk Tragtbægerkultur I

A116

Brønd, Brønd, Oldtid

Se tegning 16

Fund: P3: til flotering , Udateret

A117

Grube, Grube, Udateret

Se tegning 16

A121

Grube, Grube, Oldtid

Se tegning 16

A124

Grube, Materialetagningsgrube, Oldtid

Se tegning 16

A126

Grube, Materialetagningsgrube, Oldtid

Se tegning 16

A127

Stolpehul, Stolpehul, Oldtid

Se tegning 16

A130

Stolpehul, Stolpehul, Oldtid

se tegning 16

A131

Stolpehul, Stolpehul, Oldtid

Se tegning 16

A132

Stolpehul, Stolpehul, Oldtid

Se tegning 16

A134

Grube, Grube, Oldtid

Se tegning 16

A137

Stolpehul, Stolpehul, Oldtid

Se tegning 14

A139

Stolpehul, Stolpehul, Oldtid

Ej tegnet og beskrevet

A141

Grube, Koge-/ildgrube, Oldtid

Se tegning 15

A145

Stolpehul, Stolpehul, Nyere tid (1661 -)

Se tegning 15

A146

Stolpehul, Stolpehul, Nyere tid (1661 -)

Se tegning 15

A147

Stolpehul, Stolpehul, Nyere tid (1661 -)

Se tegning 15

A150

Stolpehul, Stolpehul, Nyere tid (1661 -)

Se tegning 15

A152

Stolpehul, Stolpehul, Nyere tid (1661 -)

Se tegning 15

A153

Stolpehul, Stolpehul, Nyere tid (1661 -)

Se tegning 15

A155

Stolpehul, Stolpehul, Nyere tid (1661 -)

Se tegning 15

A158

Stolpehul, Stolpehul, Nyere tid (1661 -)

Se tegning 15

A159

Stolpehul, Stolpehul, Nyere tid (1661 -)

Se tegning 15

A160

Stolpehul, Stolpehul, Nyere tid (1661 -)

Se tegning 15

Fundliste

Fund	Materiale	Genstand	Datering	Anlæg
Kampagne: 25-08-2008				
P1	Jord	til flotering	Udateret	A113
P2	Jord	til flotering	Udateret	A115
P3	Jord	til flotering	Udateret	A116
X1	Flint	Skraber	Stenalder	A165
X2	Flint	Skraber	Stenalder	A165
X3	Keramik / oldtid	Sideskår, uornamenteret	Oldtid	A90
X4	Keramik / oldtid	Sideskår, ornamenteret	Mellemneolitisk Tragtbægerkultur I	A115
X5	Keramik / oldtid	Sideskår, ornamenteret	Mellemneolitisk Tragtbægerkultur I	A113
X6	Knogle/tak/tand	Uvis funktion	Mellemneolitisk Tragtbægerkultur I	A113
X7	Flint	Skraber	Mellemneolitisk Tragtbægerkultur I	A115
X8	Flint	Afslag	Mellemneolitisk Tragtbægerkultur I	A114
X9	Flint	Afslag	Mellemneolitisk Tragtbægerkultur I	A115

Fundbeskrivelse

Kampagne: 25-08-2008

X1

Stenalder

Overfladefund

Tegninger:

Foto:

Anlæg: A165

X2

Stenalder

Overfladefund

Tegninger:

Foto:

Anlæg: A165

Tegningsliste

Tegning	Målestok	Type	Anlæg	Fund	Beskrivelse	Dato	Tegner
Kampagne: 25-08-2008							
T1	1:100	Plantegning			Grøft 1	25-08-2008	Maria Berg
T2	1:100	Plantegning			Grøft 1 og 2	25-08-2008	Maria Berg
T3	1:100	Plantegning			Grøft 2 og 3	25-08-2008	Maria Berg
T4	1:100	Plantegning			Grøft 3 og 4	26-08-2008	Maria Berg
T5	1:100	Plantegning			Grøft 4 og 5	26-08-2008	Maria Berg
T6	1:100	Plantegning			Grøft 5 og 6	26-08-2008	Maria Berg
T7	1:100	Plantegning			Grøft 6 og 7	26-08-2008	Maria Berg
T8	1:100	Plantegning			Grøft 8 og 9	26-08-2008	Maria Berg
T9	1:100	Plantegning			Grøft 9, 10 og 11	27-08-2008	Maria Berg
T10	1:100	Plantegning			Grøft 12 og 13	27-08-2008	Maria Berg
T11	1:100	Plantegning			Grøft 13, 14 og 15	27-08-2008	Maria Berg
T12	1:100	Plantegning			Udvidelse 1	28-08-2008	Maria Berg
T13	1:100	Plantegning			Udvidelse 2	28-08-2008	Maria Berg
T14	1:20	Profiltegning			Anlæg og beskrivelser	28-08-2008	Maria Berg
T15	1:20	Profiltegning			Anlæg og beskrivelser	28-08-2008	Lea Meistrup
T16	1:20	Profiltegning			Anlæg og beskrivelser	01-09-2009	Maria Berg



01182x1.jpg



01182x2.jpg



01182x3.jpg



01182x4.jpg



01182x5.jpg



01182x6.jpg



01182x7.jpg



01182x8.jpg



01182x9.jpg



01182D01.jpg



01182D02.jpg



01182D03.jpg



01182D04.jpg



01182D05.jpg



01182D06.jpg



01182D07.jpg



01182D08.jpg



01182D09.jpg




01182D10.jpg



01182D11.jpg



01182D12.jpg



01182D13.jpg



01182D14.jpg



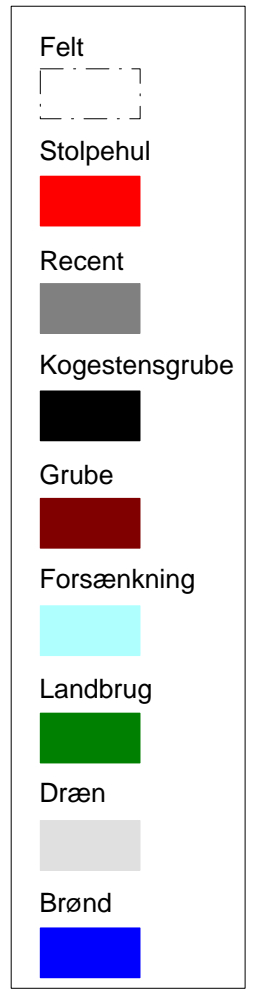
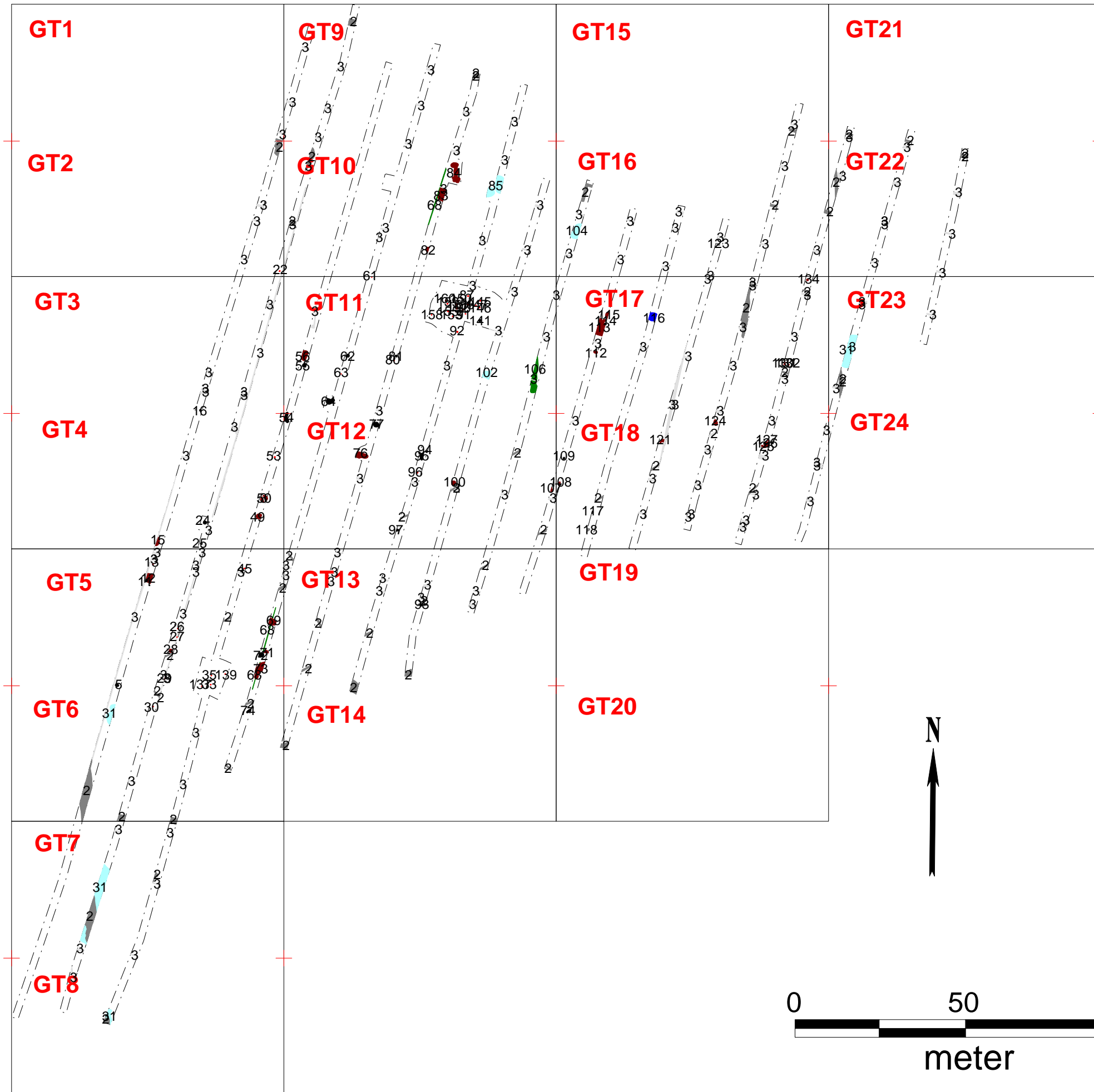
01182D15.jpg



01182D16.jpg

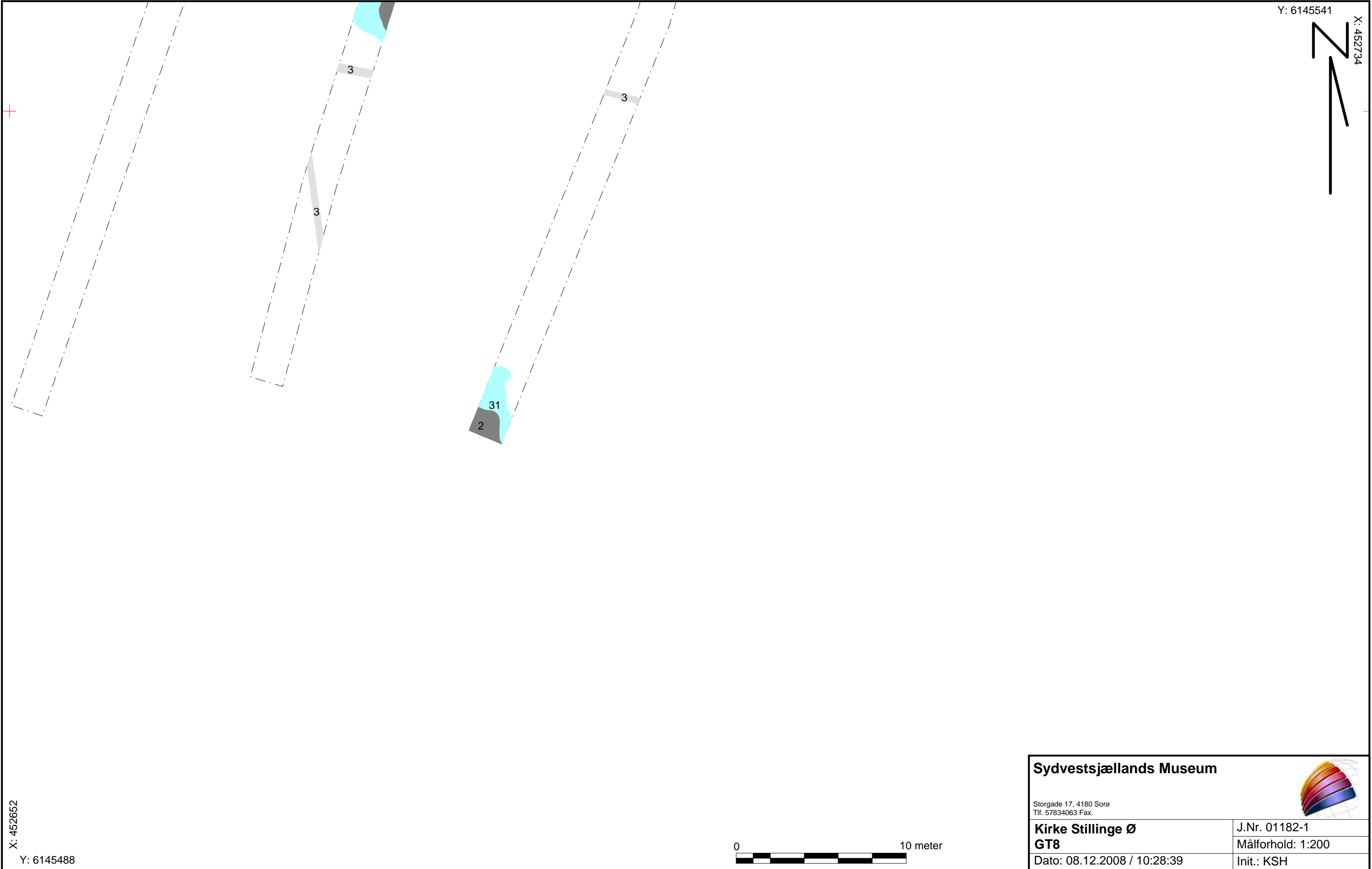


01182D17.jpg



Y: 6145541

X: 452734



X: 452652

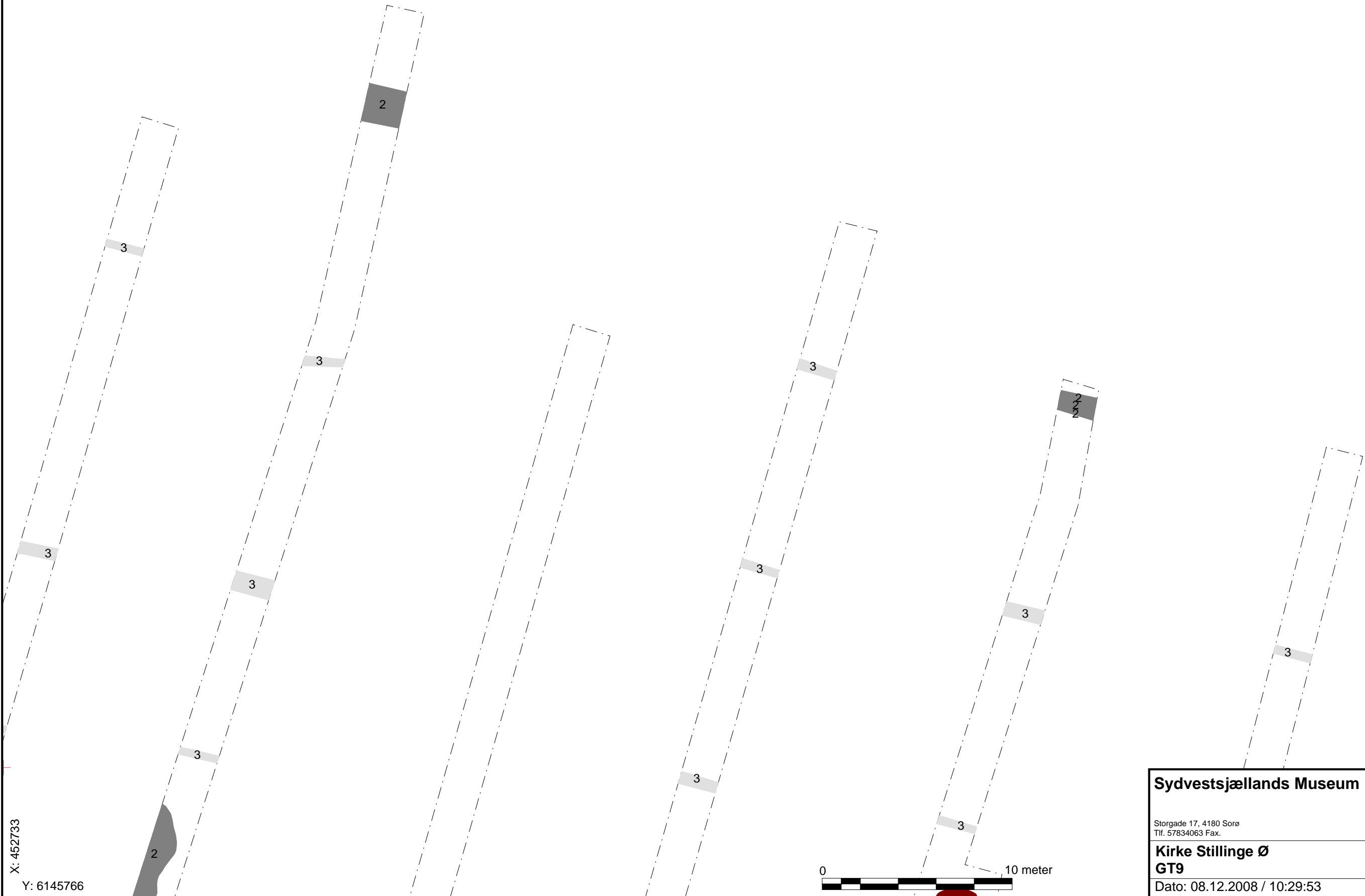
Y: 6145488



Sydvestsjællands Museum		
Storgade 17, 4180 Sorø Tlf. 57834063 Fax.		
Kirke Stillinge Ø	J.Nr. 01182-1	
GT8	Målforshold: 1:200	
Dato: 08.12.2008 / 10:28:39	Init.: KSH	

Y: 6145819

X: 452814



X: 452733

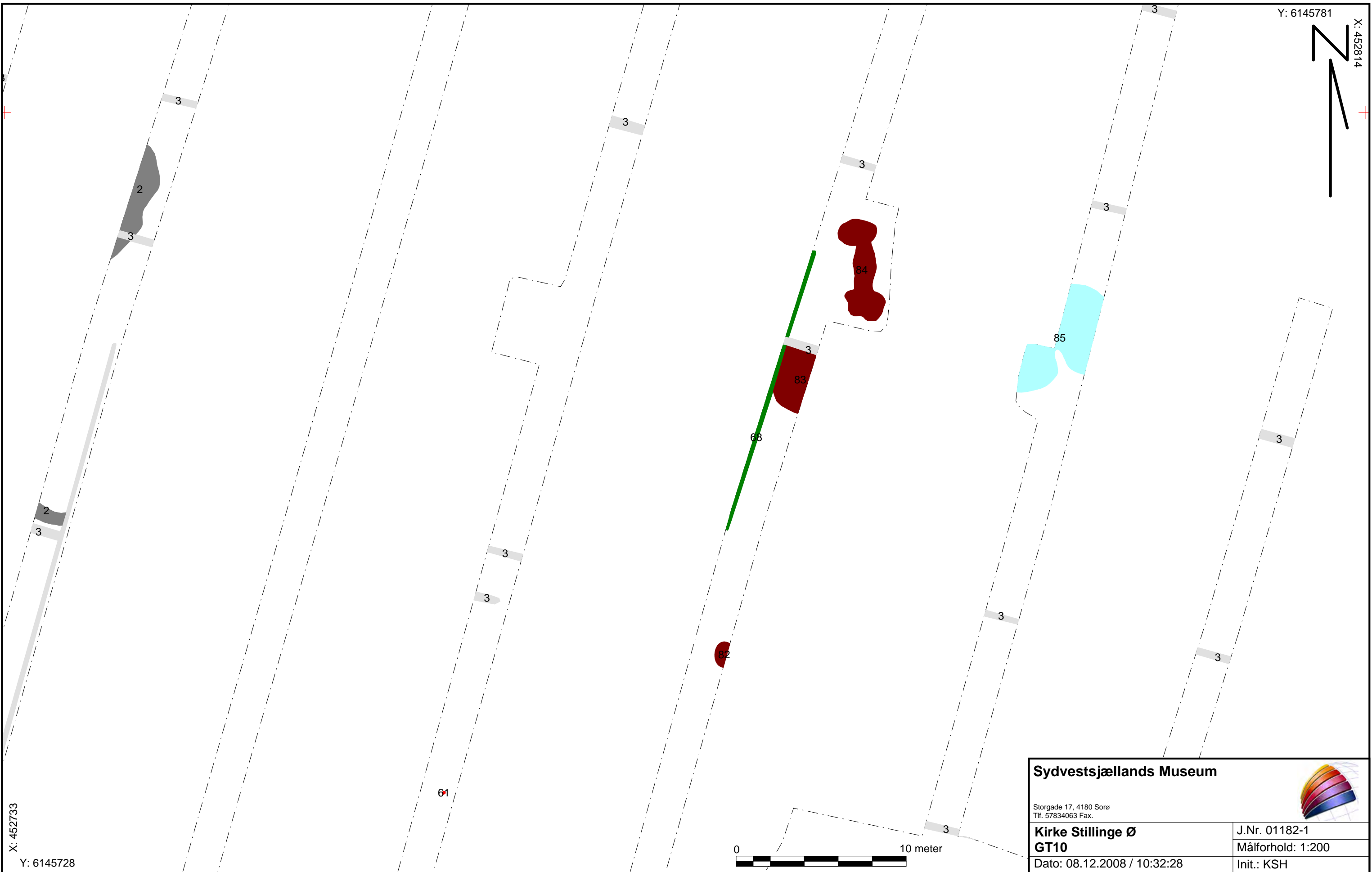
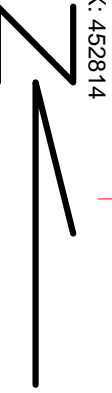
Y: 6145766



Sydvestsjælland Museum		
Storgade 17, 4180 Sorø Tlf. 57834063 Fax.		
Kirke Stillinge Ø	J.Nr. 01182-1	
GT9	Målforhold: 1:200	
Dato: 08.12.2008 / 10:29:53	Init.: KSH	

Y: 6145781

X: 452814



X: 452733

Y: 6145728



Sydvestsjællands Museum		
Storgade 17, 4180 Sorø Tlf. 57834063 Fax.		
Kirke Stillinge Ø	J.Nr. 01182-1	
GT10	Målforhold: 1:200	
Dato: 08.12.2008 / 10:32:28	Init.: KSH	

Y: 6145738

X: 452814




GT11

GT12

X: 452733

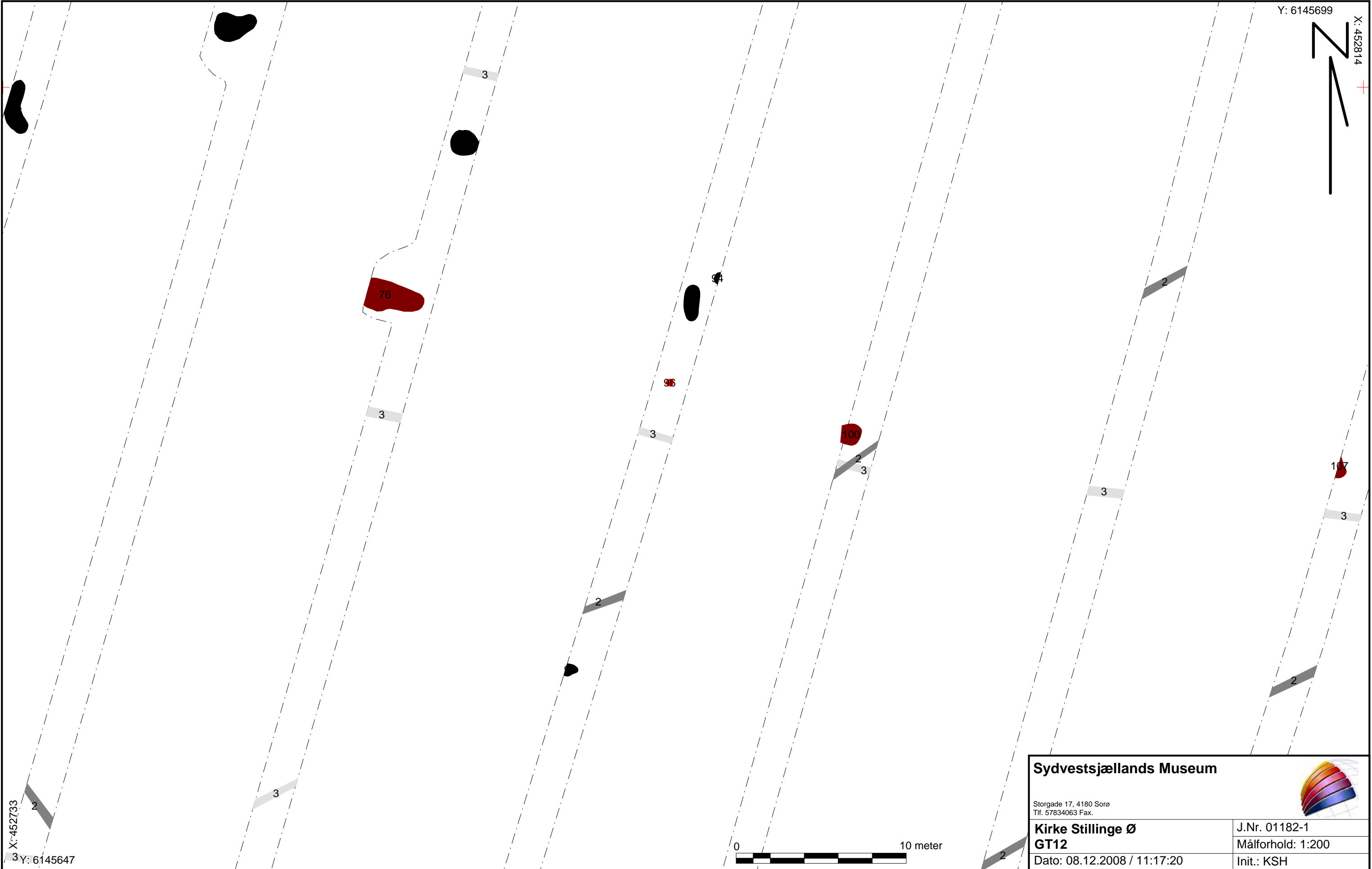
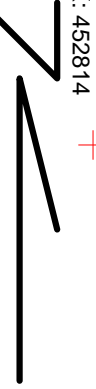
Y: 6145686



Sydvestsjælland Museum		
Storgade 17, 4180 Sorø Tlf. 57834063 Fax.		
Kirke Stillinge Ø	J.Nr. 01182-1	
GT11	Målforhold: 1:200	
Dato: 08.12.2008 / 10:33:33	Init.: KSH	

Y: 6145699

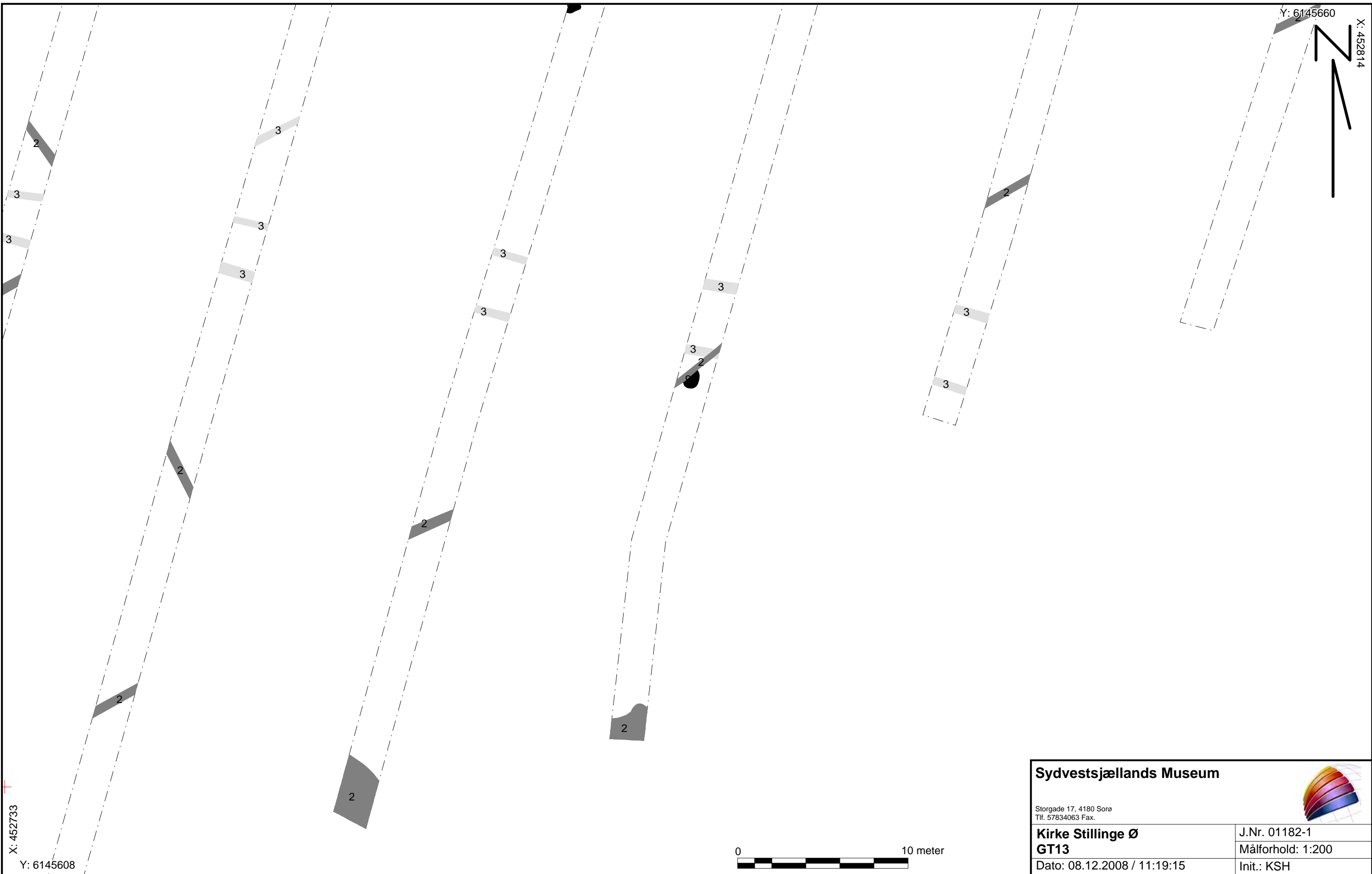
X: 452814



X: 452733
Y: 6145647




Sydvestsjælland Museum		
Storgade 17, 4180 Sorø Tlf. 57834063 Fax.		
Kirke Stillinge Ø	J.Nr. 01182-1	
GT12	Målforhold: 1:200	
Dato: 08.12.2008 / 11:17:20	Init.: KSH	



X: 452733
Y: 6145608

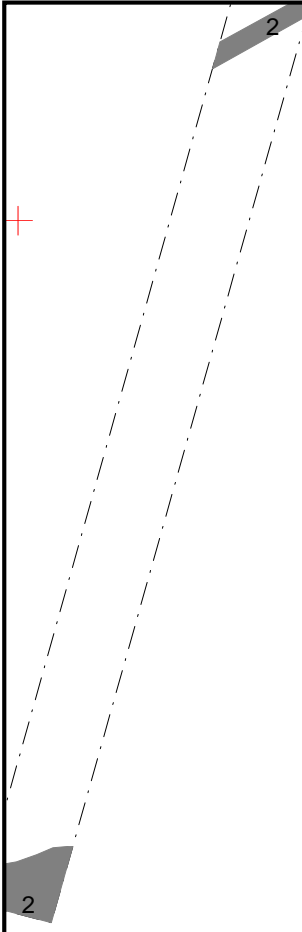
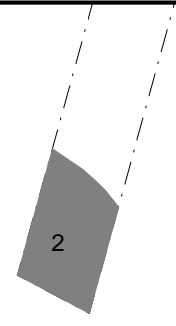
Y: 6145660
X: 452814

Sydvestsjællands Museum <small>Storgade 17, 4180 Sorø Tlf. 57834063 Fax.</small>		
Kirke Stillinge Ø GT13		
Dato: 08.12.2008 / 11:19:15		J.Nr. 01182-1 Målforhold: 1:200 Init.: KSH

0 10 meter

Y: 6145620

X: 452814



X: 452733

Y: 6145568



Sydvestsjællands Museum



Storgade 17, 4180 Sorø
Tlf. 57834063 Fax.

Kirke Stillinge Ø
GT14

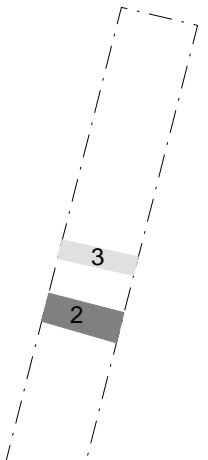
J.Nr. 01182-1
Målforshold: 1:200

Dato: 08.12.2008 / 11:20:20

Init.: KSH

Y: 6145818

X: 452894



X: 452813

Y: 6145765



Sydvestsjælland Museum	
<small>Storgade 17, 4180 Sorø Tlf. 57834063 Fax.</small>	
Kirke Stillinge Ø	J.Nr. 01182-1
GT15	Målforshold: 1:200
Dato: 08.12.2008 / 11:21:33	Init.: KSH

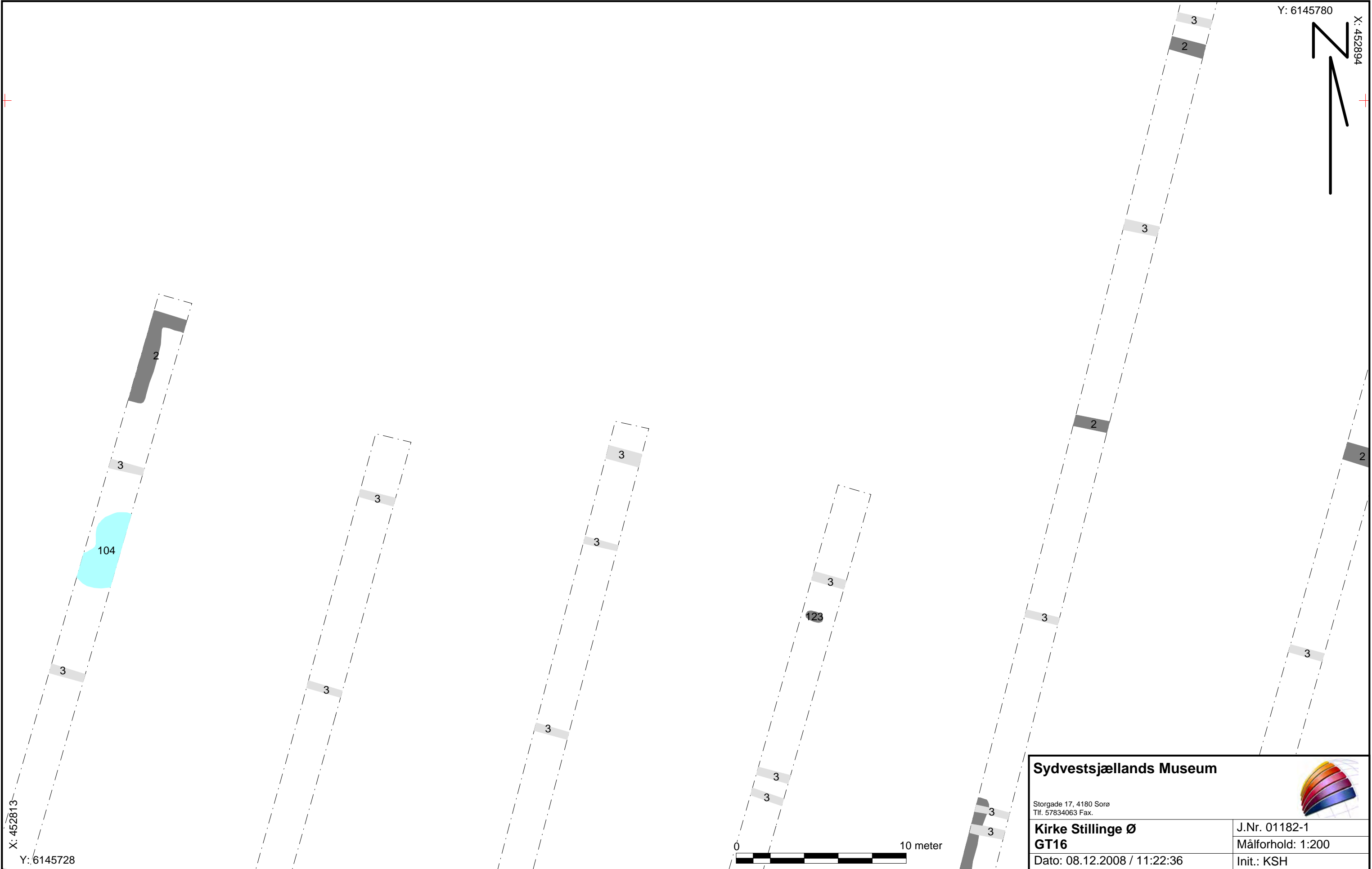
Y: 6145780

X: 452894



X: 452813

Y: 6145728



Sydvestsjælland Museum		
Storgade 17, 4180 Sorø Tlf. 57834063 Fax.		
Kirke Stillinge Ø	J.Nr. 01182-1	
GT16	Målforshold: 1:200	
Dato: 08.12.2008 / 11:22:36	Init.: KSH	

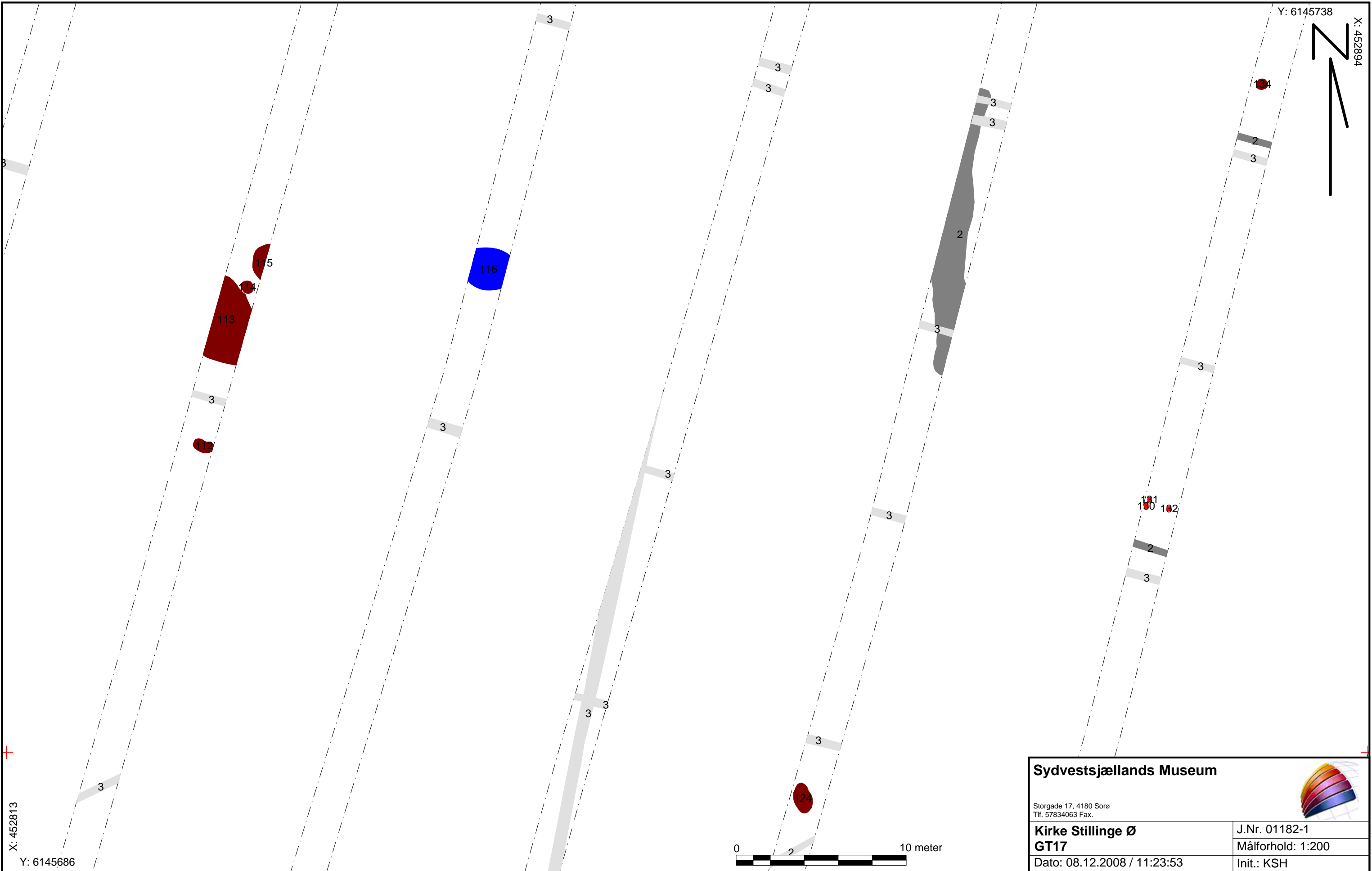
Y: 6145738

X: 452894



X: 452813

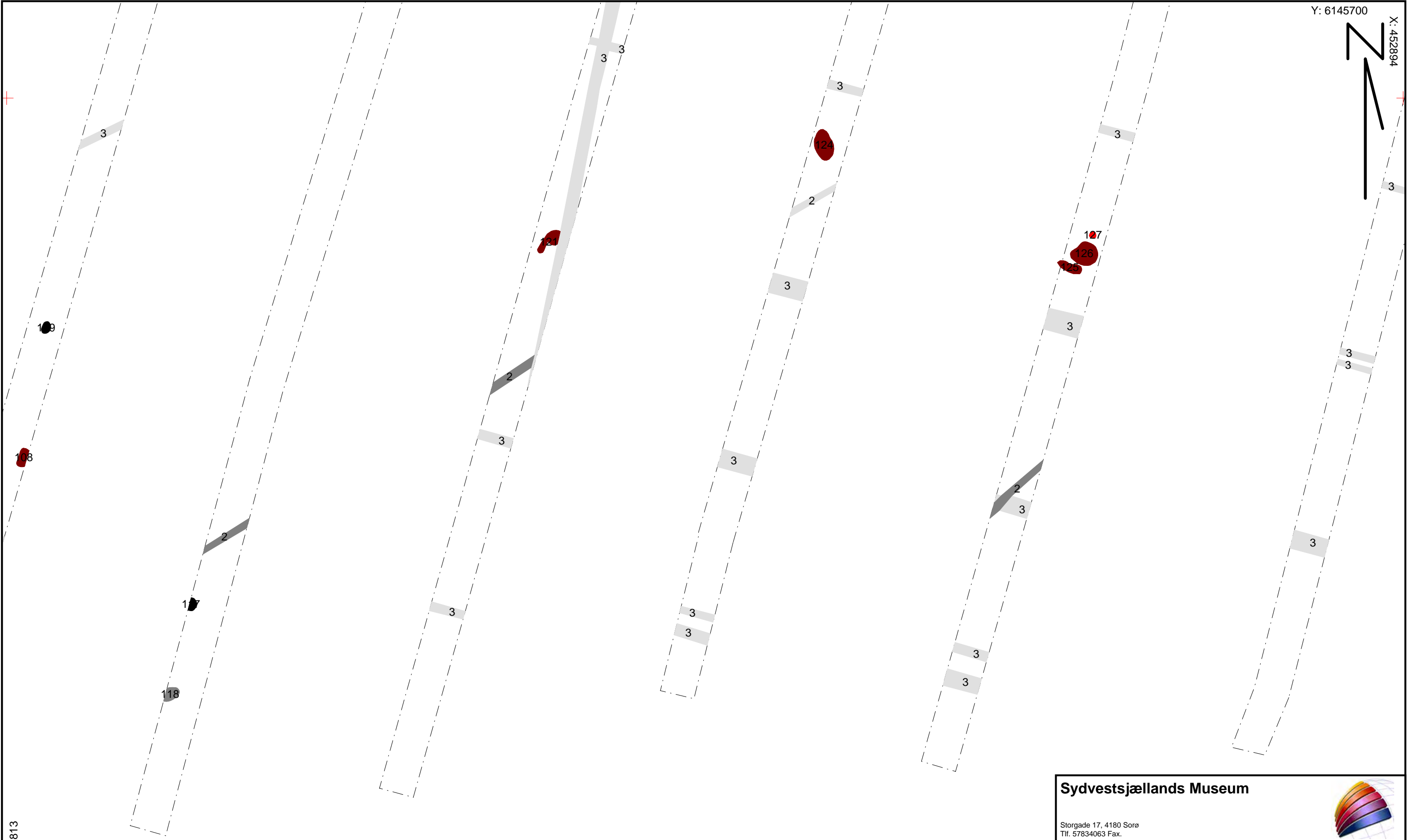
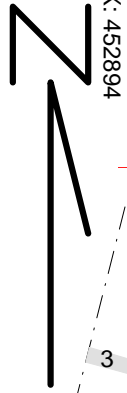
Y: 6145686



Sydvestsjælland Museum		
Storgade 17, 4180 Sorø Tlf. 57834063 Fax.		
Kirke Stillinge Ø	J.Nr. 01182-1	
GT17	Målforshold: 1:200	
Dato: 08.12.2008 / 11:23:53	Init.: KSH	

Y: 6145700

X: 452894



X: 452813

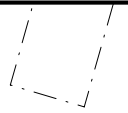

Y: 6145647



Sydvestsjælland Museum		
Storgade 17, 4180 Sorø Tlf. 57834063 Fax.		
Kirke Stillinge Ø		J.Nr. 01182-1
GT18		Målforshold: 1:200
Dato: 08.12.2008 / 11:24:57		Init.: KSH

Y: 6145658

X: 452894



X: 452813

Y: 6145606



Sydvestsjællands Museum



Storgade 17, 4180 Sorø
Tlf. 57834063 Fax.

Kirke Stillinge Ø	J.Nr. 01182-1
GT19	Målforhold: 1:200
Dato: 08.12.2008 / 11:26:15	Init.: KSH

Y: 6145620

X: 452894



+

+

X: 452813

Y: 6145568



Sydvestsjællands Museum		
<small>Storgade 17, 4180 Sorø Tlf. 57834063 Fax.</small>		
Kirke Stillinge Ø	J.Nr. 01182-1	
GT20	Målforshold: 1:200	
Dato: 08.12.2008 / 11:27:19	Init.: KSH	

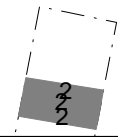
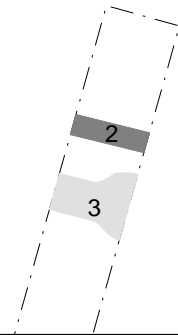
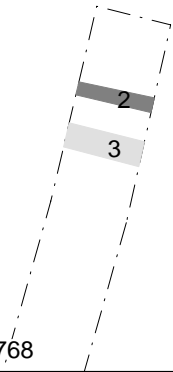
Y: 6145820

X: 452974



X: 452893


Y: 6145768



Sydvestsjællandss Museum	
Storgade 17, 4180 Sorø Tlf. 57834063 Fax.	
Kirke Stillinge Ø	J.Nr. 01182-1
GT21	Målforshold: 1:200
Dato: 08.12.2008 / 11:29:11	Init.: KSH

Y: 6145781

X: 452974



X: 452893

Y: 6145728



Sydvestsjælland Museum



Storgade 17, 4180 Sorø
Tlf. 57834063 Fax.

Kirke Stillinge Ø
GT22

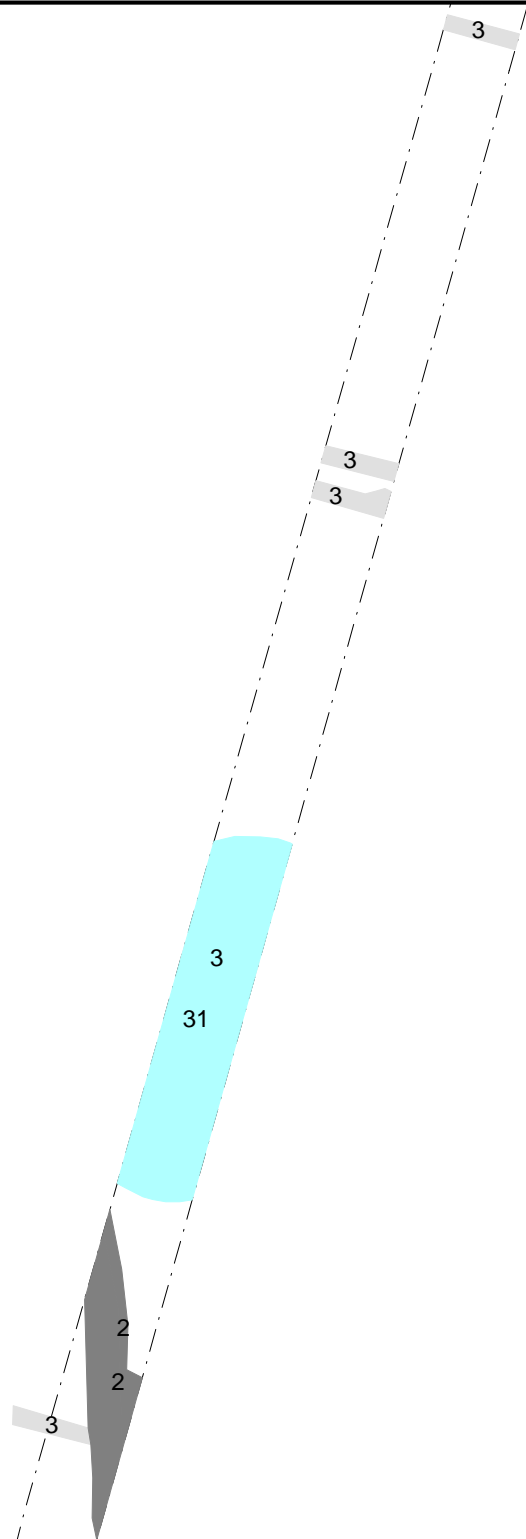
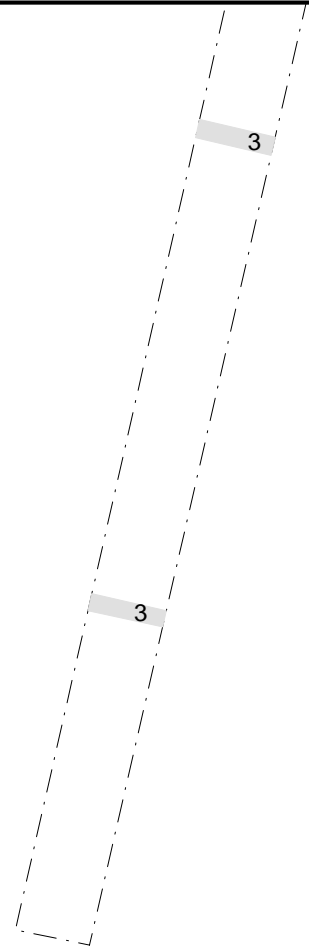
J.Nr. 01182-1
Målforhold: 1:200

Dato: 08.12.2008 / 11:30:20

Init.: KSH

Y: 6145739

X: 452974



X: 452893

Y: 6145687



Sydvestsjællands Museum



Storgade 17, 4180 Sorø
Tlf. 57834063 Fax.

Kirke Stillinge Ø
GT23

J.Nr. 01182-1
Målforshold: 1:200

Dato: 08.12.2008 / 11:31:20

Init.: KSH

Y: 6145702

X: 452974



X: 452893

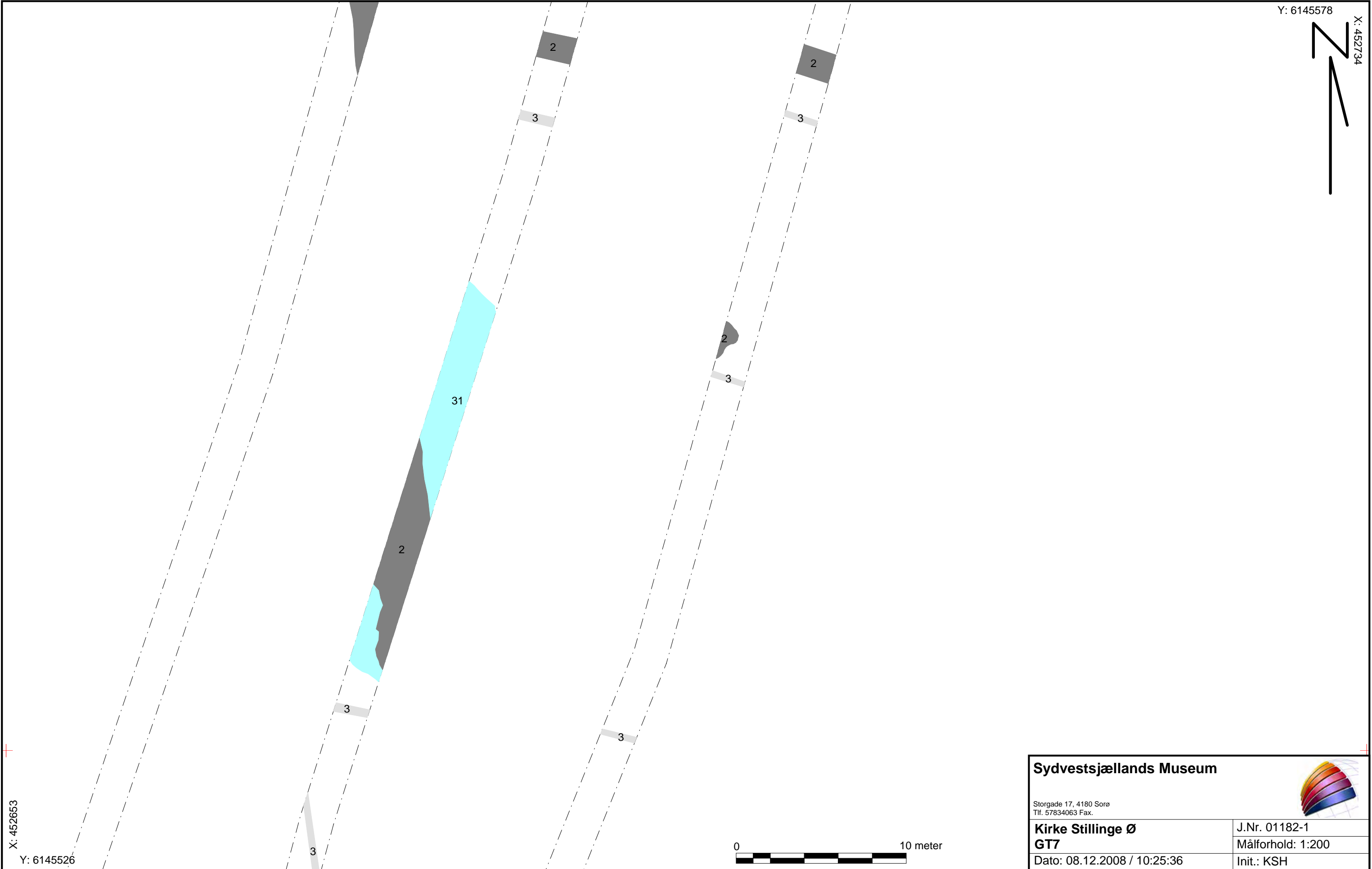
Y: 6145649



Sydvestsjællands Museum		
<small>Storgade 17, 4180 Sorø Tlf. 57834063 Fax.</small>		
Kirke Stillinge Ø GT24	J.Nr. 01182-1	
Dato: 08.12.2008 / 11:32:50	Målforshold: 1:200	
	Init.: KSH	

Y: 6145578

X: 452734



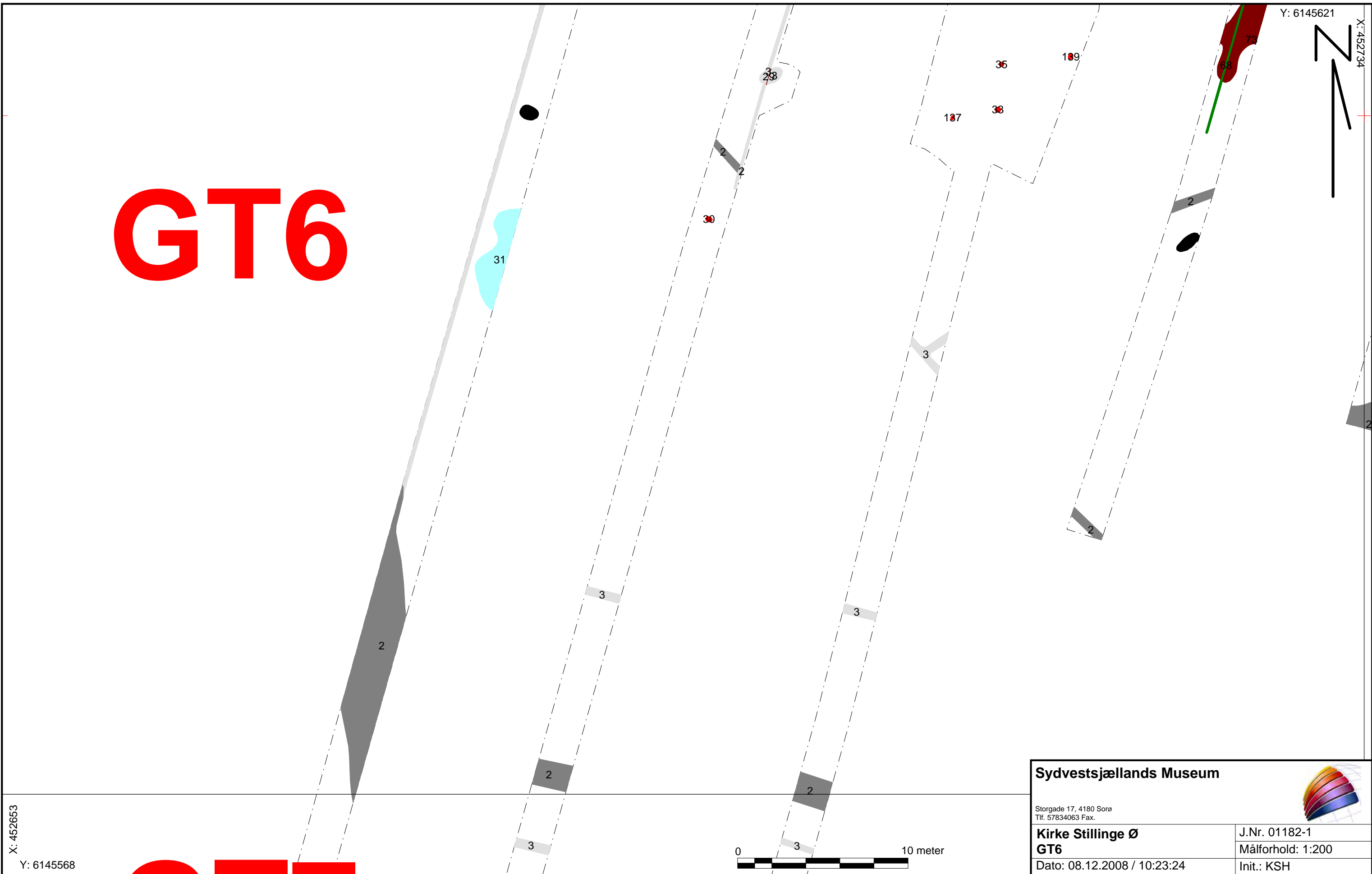
X: 452653

Y: 6145526



Sydvestsjællands Museum		
Storgade 17, 4180 Sorø Tlf. 57834063 Fax.		
Kirke Stillinge Ø	J.Nr. 01182-1	
GT7	Målforshold: 1:200	
Dato: 08.12.2008 / 10:25:36	Init.: KSH	

GT6



X: 452653

Y: 6145568

Y: 6145621

X: 452734



Sydvestsjællands Museum

Storgade 17, 4180 Sorø
Tlf. 57834063 Fax.

Kirke Stillinge Ø
GT6

Dato: 08.12.2008 / 10:23:24

J.Nr. 01182-1

Målforhold: 1:200

Init.: KSH



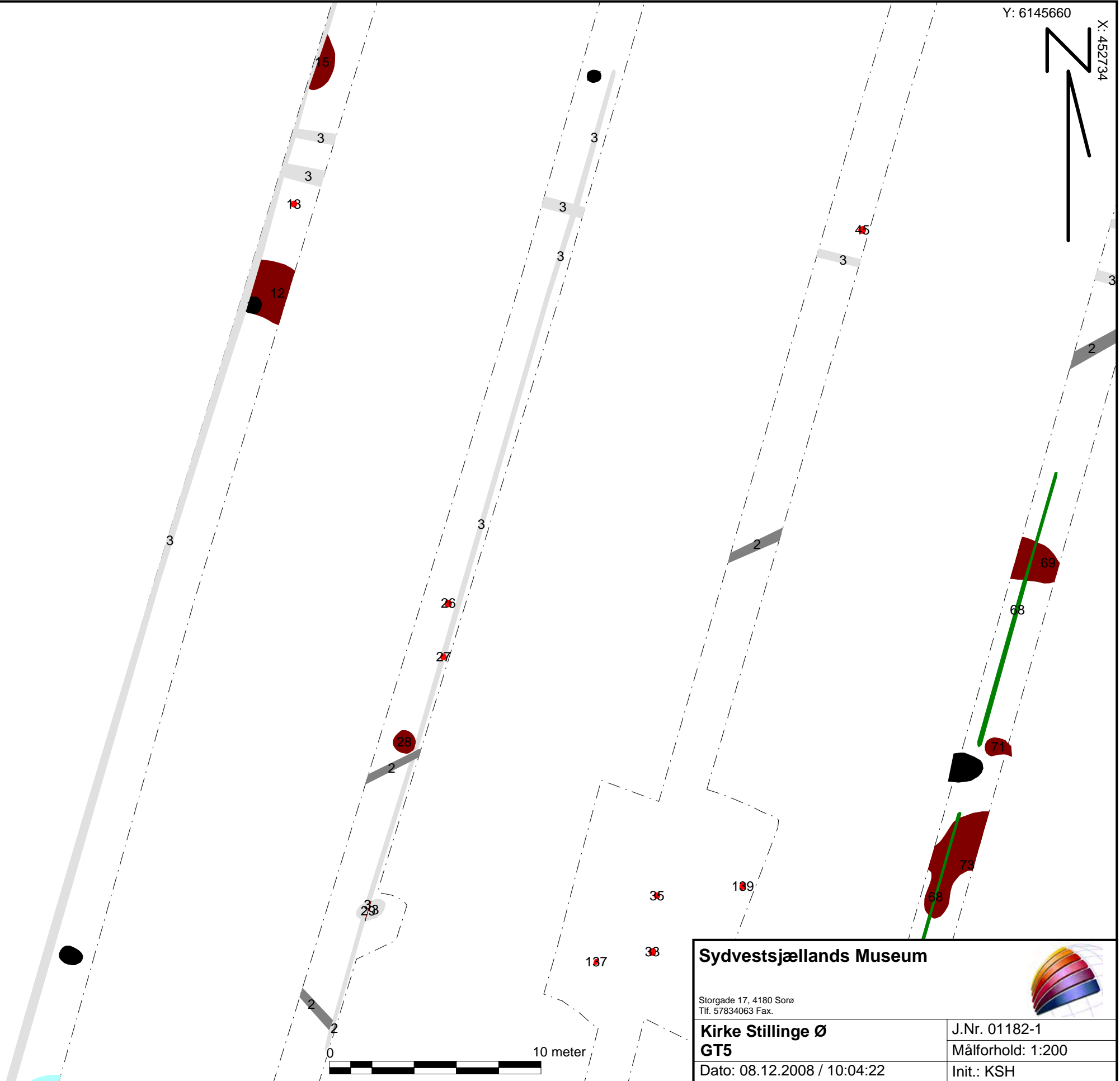
Y: 6145660

X: 452734



X: 452653

Y: 6145607



Sydvestsjællands Museum		
Storgade 17, 4180 Sorø Tlf. 57834063 Fax.		
Kirke Stillinge Ø	J.Nr. 01182-1	
GT5	Målforhold: 1:200	
Dato: 08.12.2008 / 10:04:22	Init.: KSH	


Y: 6145699

X: 452734



X: 452653

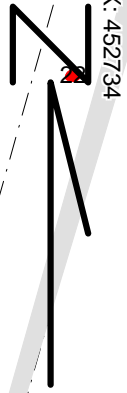
Y: 6145647



Sydvestsjælland Museum		
Storgade 17, 4180 Sorø Tlf. 57834063 Fax.		
Kirke Stillinge Ø	J.Nr. 01182-1	
GT4	Målforhold: 1:200	
Dato: 08.12.2008 / 10:03:04	Init.: KSH	

Y: 6145739

X: 452734



3

3

3

3

3

3

3



Sydvestsjælland Museum		
Storgade 17, 4180 Sorø Tlf. 57834063 Fax.		
Kirke Stillinge Ø	J.Nr. 01182-1	
GT3	Målforshold: 1:200	
Dato: 08.12.2008 / 10:01:52	Init.: KSH	


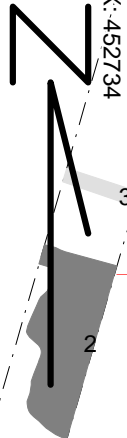


X: 452653

Y: 6145687

Y: 6145783

X: 452734



+

X: 452653

Y: 6145730



Sydvestsjælland Museum		
<small>Storgade 17, 4180 Sorø Tlf. 57834063 Fax.</small>		
Kirke Stillinge Ø	J.Nr. 01182-1	
GT2	Målforshold: 1:200	
Dato: 08.12.2008 / 10:00:30	Init.: KSH	

Y: 6145819

X: 452734



X: 452653

Y: 6145767



Sydvestsjællands Museum

Storgade 17, 4180 Sorø
Tlf. 57834063 Fax.



Kirke Stillinge Ø
GT1

J.Nr. 01182-1
Målforhold: 1:200

Dato: 08.12.2008 / 09:57:18

Init.: KSH

3