

SVM1245 Langebæksgård, Ringsted Ls sogn, Ringsted herred, tidl. Sorø amt. Sted nr. 04.02.13.

Kampagne: 19-02-2009 KUAS nr. 2008-7.24.04/SVM

Forundersøgelse af et 32.000 m² stort areal forud for skovrejsning. Da arealet skal dybdepløjes forud for tilplantningen, og da der er registreret en sløjfet dysse (sb.nr. 040213-42) i den nordvestlige del af området, bevilgede KUAS midler til en forundersøgelse af arealet.

Der blev ikke fundet spor efter den registrerede dyssetomt ved undersøgelsen; til gengæld blev der på en bakketop østligt på arealet fundet mindst 1 grav fra ældre romersk jernalder (0-166 f.kr.) samt registreret 3 gravlignende strukturer rundt omkring den.

Et areal på 1000 m² skal derfor friholdes for dybdepløjning og tilplantning, da dette ellers vil medføre total destruktion af de påviste anlæg.

Friholdelsesarealet er markeret med blå på Bilag 1.



Graven A10 set fra syd (Foto: SVM)

Indhold

Abstract	2
Undersøgelsens forhistorie	2
Administrative data	3
Topografi, terræn og undergrund	3
Målesystem	4
Øvrige data	4
Udgravningsmetode	5
Undersøgelsens resultater	6
Fremtidigt arbejde på stedet	6
Anlægsliste	8
Anlægsbeskrivelse	9
Fundliste	10
Tegningsliste	10
Fotoliste	11
Bilag 1 Oversigtskort over sagsareal inklusiv friholdelsesareal	
Bilag 2 Oversigt over tegninger i 1:200 (GT01-05)	
Bilag 3 GT01-05	
Bilag 4 Feltfotos	
Bilag 5 Genstandsfotos	

Abstract

Kampagne: 19-02-2009

I forbindelse med forundersøgelse af et 32.000 m² stort areal forud for skovrejsning blev der ikke påtruffet spor af den gravhøj, som ifølge DKC skulle være på arealet. Til gengæld blev der på en bakketop østligt i arealet fundet 1 grav og 3 gravlignende anlæg, hvoraf den ene blev undersøgt og dateret til ældre romersk jernalder. Et areal på 1000 m² rundt om graven(e) blev efterfølgende indstillet til friholdelse.

Undersøgelsens forhistorie

Kampagne: 19-02-2009

Den 22/9 2008 modtog SVM oplysninger fra Skov&Naturstyrelsen om den projekterede skovrejsning på arealet. Museet indsendte samme dag sit høringssvar med anbefaling af prøvegravning (skema side 1) til KUAS og SNS samt en orientering til ejer om forundersøgelsen.

Den 9/10 2008 modtog SVM tilsagn om tilskud til forundersøgelsen fra KUAS.

Da forundersøgelsen blev udskudt til primo 2009 grundet dårligt vejr og tilstundende højtidsudfærdiges i følge aftale med KUAS nyt brev til ejer, hvor det specificeredes, at udskydelsen ikke havde indflydelse på de gældende regler om friholdelse af arealer i tilfælde af væsentlige arkæologiske interesser i området.

Forundersøgelsen blev gennemført fra den 19/2 2009 - 24/2 2009.

Administrative data

Kampagne: 19-02-2009

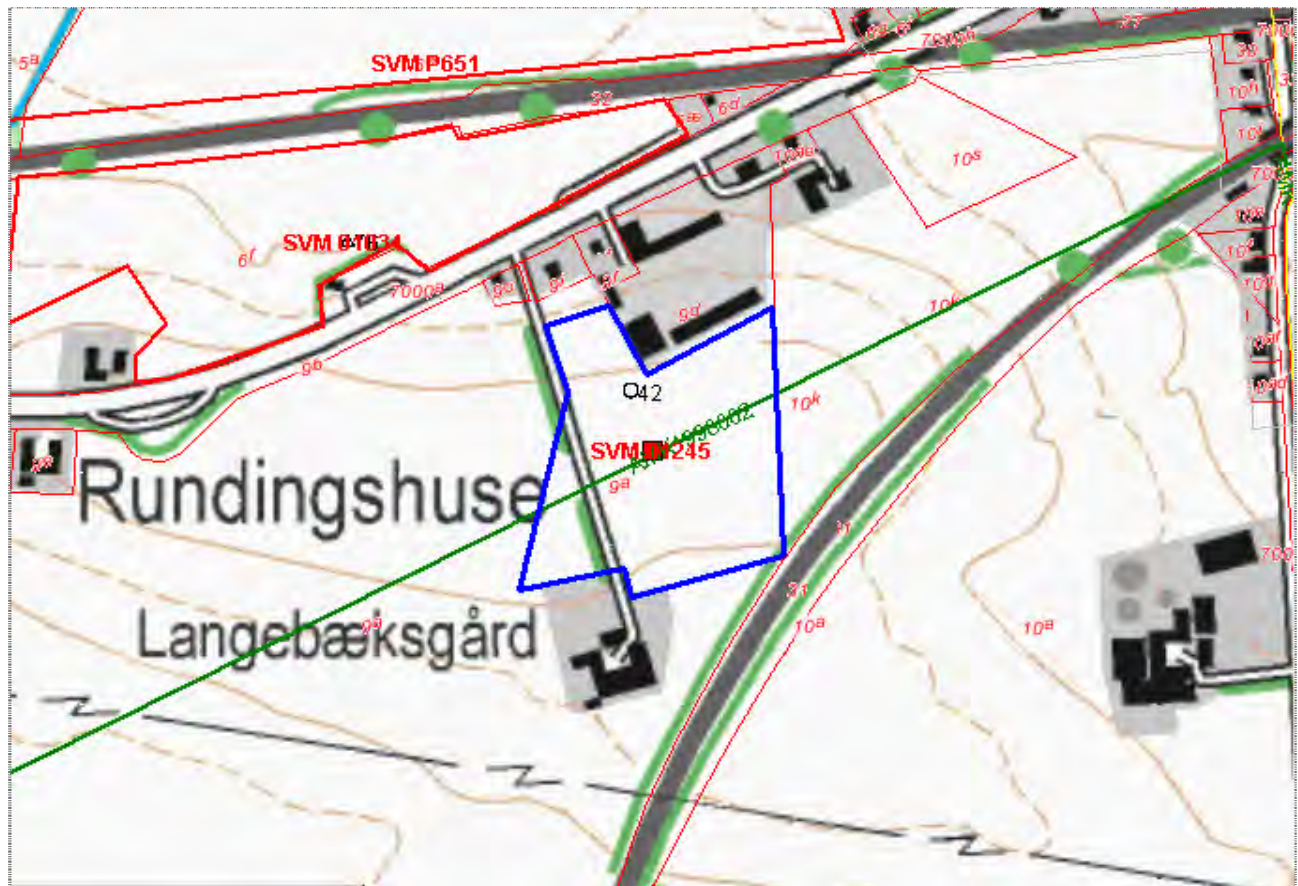
Sagsoplysninger og originaldokumentation i form af felttegninger, logbøger og digitale fotos opbevares på Sydvestsjælland Museum, Storgade 17, 4180 Sorø.

Skeletrester opbevares på Antropologisk laboratorium, Panuminstituttet, København.

Topografi, terræn og undergrund

Kampagne: 19-02-2009

Sagsarealet ligger i den vestlige udkant af Ringsted i trekanten mellem jernbanen til Korsør og jernbanen til Næstved, jf. Kort 1.



Kort 1. Oversigt over sagsarealet. Højen sb.nr. 42 er markeret med en cirkel

Selve sagsarealet udgøres af et bakke drag, der fra Langebæksgård i syd falder jævnt mod nord, øst og vest. Sagsarealets undergrund består primært af let sandet moræneler iblandet varierende mængder af kalk og sand. Flere steder er undergrunden relativt stenet (håndstore sten), mens den andre steder er stort set stenfri.

I nærheden af det 3,2 ha store skovrejsningsareal er der tidligere gjort detektorfund fra ældre og yngre jernalder (bla. 3 romerske denarer fra det 2. årh. e.Kr. samt en bronzefibel fra germansk jernalder) samt registreret bopladser, gravhøje og løsfund fra ældre og yngre stenalder.

På selve udstykningsområdet er der mod nord registreret resterne af en gravhøj (dysse) fra yngre stenalder (se sb.nr. 040213-42) og 800 meter vest for ligger endnu en overpløjet gravhøj.

Målesystem

Kampagne: 19-02-2009

Der blev ved forundersøgelsen trukket 11 NNØ-SSV orienterede grøfter henover området (fra sydvest mod nordøst). Målepunkter for hver 40. meter i hver grøft blev indmålt med håndholdt gps i system UTM WGS84 med en usikkerhed på ca. 5 meter. Der blev i alt indmålt 26 punkter i grøfterne.

Anvendelsen af GIS til dokumentation:

Til digitaliseringen af udgravningsdata anvendtes GIS-programmet MapInfo.

De 26 målepunkter downloadedes fra Garmin GPS'en via programmet "Garfile", og da GPS'ens projektion UTM WGS84 kun afviger fra SVM's standardprojektion KP2000 med få cm, blev punkternes projektion ikke ændret.

Den oprettede punkt tabel blev anbragt i Landmålermappen (under KP2000) under sagens journalnummer 01245.

De tre fladetegninger (se tegningsliste) blev scannet til png.format, klippet op og orienteret i MapInfo ud fra målepunkterne. Herefter digitaliseredes tegningerne via stamtabellerne "Anlæg", "Felter", "Muld", "Undergrund", "Nivellement" og "Sten".

Et workspace kaldet "SVM01245_Rentegning" blev oprettet og lagt under Z:\Arkæologi\Journal\01245 Langebæksgård\GIS\Kp2000Sj. Via SQL blev der oprettet forespørgsler på anlægstyperne "Grave", "Gruber", "Kloak", "Dræn" og "Stenspor" og de enkelte anlægstyper blev tildelt en farvekode (jf. signaturfortegnelse bilag 1).

I det kosmetiske lag blev der, vha polygonværktøjet, tegnet en afgrænsning af friholdelsesarealet på baggrund af fundintensiteten i grøfterne. Friholdelsesarealet blev kopieret over i "Felt-tabellen" og blev markeret og gemt som tabel "Friholdelsesareal". Denne tabel blev efterfølgende lagt ind i "SVM01245_Rentegning.wor" og et oversigtskort (Bilag 1) blev, via layout, genereret som Pdf.

Afslutningsvis blev der oprettet et gitter med 6 celler og 5 tegninger - GT01-05 blev udprintet i målestok 1:200. Gittertegningen blev gemt som workspace (SVM01245_Gitteroversigt under Z:\Arkæologi\Journal\01245 Langebæksgård\GIS\Kp2000Sj) og printet til Pdf som SVM01245_Bilag 2.

Øvrige data

Kampagne: 19-02-2009

Ved forundersøgelsen deltog Lea Meistrup-Larsen (daglig leder) samt Klaus Sidenius Hvid (stud.mag.) og Morten Pedersen (museumsassistent). Maskinkraft (8,5 tons minigraver) blev leveret af Vækst&Miljø fra Slagelse.

Udgravningsmetode

Kampagne: 19-02-2009

Ved hjælp af en 8,5 tons minigraver påmonteret en 1,80 meter bred planérskovl blev der trukket 11 søgegrøfter fra vest mod øst henover sagsarealet. Da der er tale om en tilskudssag forud for skovrejsning, rakte budgettet ikke til en systematisk afsøgning af arealet. Grøfterne blev derfor ikke afsat med et fastlagt antal meter mellem hver, men blev afsat med større eller mindre afstand afhængig af mængden af fremkomne anlæg og ud fra området topografi.

De første 5 grøfter (grøft 1-5) blev trukket i den nordvestlige del af arealet (på skrånende terræn), hvor dyssetomten (sb.nr. 040213-42) skulle være placeret, jf. bilag 1. Da jordoverfladen var snedækket kunne der ikke rekonstreres forud for forundersøgelsen, og grøfterne blev derfor anlagt ud fra kortets (skærmkort 1:25.000 / DKC-online) angivelse af højtomtens placering.

Grøft 6-11 blev anlagt på toppen af bakken i den østligste del af sagsarealet, jf. bilag 1.

Samtlige grøfter og tilhørende anlæg blev tegnet i 1:100 på vandfast A3-foliepapir. Anlæg og recente nedgravninger (kloak og dræn) blev nummereret og anlæggene blev snittet og tegnet i profil i 1:20.

Ved afgravningen af grøft 7 blev der ca. midt i grøften afdækket den øverste del (issen) af et menneskekranie, jf. A10, fig. 2. Afrensning af området viste, at der var tale om en begravelse, idet kraniet lå i nordenden af en semioval grube med brungråt fyld af sandet moræneler dækket af håndstore sten. For at vurdere, om der var flere begravelser på bakketoppen blev de resterende grøfter (9-11) lagt med kort afstand mellem hver (5-7 meter).

I grøft 8 og 10 fremkom flere anlæg, der mindede om A10 (A11, 14 og 15). Et kort snit blev lagt i disse anlæg for at afklare, om der også her var tale om grave, mens de grubelignende anlæg på bakketoppen (A12, 13, 16 og 17) blev snittet med maskinen.

Graven, A10, blev afrenset i fladen og tegnet i 1:20 (= niveau 0) ud fra 2 målepunkter (pkt. 16-17 hhv. nord og syd for anlægget). Herefter blev fylden beskrevet og anlægget fotograferet med digitalkamera. Tilsvarende blev gjort for de øvrige niveauer (niveau 1-3), dog blev de efterfølgende niveauer fotograferet med både digitalkamera og dias. Det frilagte kranie (x3), som var det eneste, der var bevaret af skelettet, blev afslutningsvis taget op i præparat (gips) og det samme blev resterne af et lille gravkar (x1), der var placeret ved kraniets kæbeparti, jf. Foto 1-2. Da der stort set intet var tilbage af gravfylden blev der ikke etableret en balk, og tømningen af graven blev foretaget vha graveske i niveauer på 2-3 cm ad gangen.



Foto 1. Rester af gravkarret fra A10



Foto 2. Kranierester fra A10

Undersøgelsens resultater

Kampagne: 19-02-2009

Som det fremgår af Bilag 1, blev der i Grøft 1-5 ikke fundet spor efter den overpløjede høj i form af højfyld, stenspor eller andet. Dog blev der flere steder i grøfterne opsamlet forarbejdet flint (x2 og x6), der kan stamme fra gravhøjen. Der er dog ingen tvivl om, at højen har eksisteret, men da den allerede i 1883 er karakteriseret som "svært beskadiget" (jf. www.dkconline.dk; sb.nr. 040213-42), kan den være stort set bortpløjet idag. Højen kan dog også være unøjagtigt afsat ved berejsningen og er derfor ikke blevet fundet i søgegrøfterne, der kun afdækkede 3,3 % af det samlede skovrejsningsareal (1044 m² ud af 32000 m²).

Udgravningen af graven (A10) på toppen af bakken viste, at den 1,6 x 0,8 meter store semiovale grube kun var gravet få cm ned i undergrunden. Kraniets placering i graven viste, at afdøde var blevet lagt på ryggen eller på siden og med hovedet i nord (med ansigtet vendt mod øst). Under afdødes kæbeparti har man anbragt et lille gravkar eller kop, som sammen med gravens udformning og dens topografiske placering daterer den til det 1. århundrede efter Kristi fødsel.

Graven var meget dårligt bevaret og kun få sæsoners pløjning ville have fjernet resterne af den fuldstændigt. Det er sjældent, at grave fra denne periode ligger alene, og da både A11 og A15 var semiovale stendækkede gruber med stendække som A10, er de formentlig også rester af grave. Snit anlagt i den sydlige del af begge anlæg resulterede dog ikke i fremkomst af skeletspor, men da der også kun var sparsomme skeletrester i A10, kan knoglematerialet i de to anlæg være så nedbrudt, at det ikke kunne erkendes i snittet.

A14 (grøft 10), som i første omgang tolkedes som en grav, viste sig at være et 50 cm dybt rundbundet anlæg med fyld af homogent sandet ler. Der blev ikke gjort fund af knogle eller andre genstande i anlægget, og der er dermed næppe tale om en grav men formentlig om en grube af ukendt funktion. De øvrige gruber (A12, 13, 14, 16 og 17) på bakketoppen havde samme type fyld som A14, og deres funktion kunne heller ikke fastslås ved undersøgelsen. Ingen andre kulturhistoriske spor blev registreret ved undersøgelsen.

Fremtidigt arbejde på stedet

Kampagne: 19-02-2009

Der blev ved forundersøgelsen ikke fundet bevarede spor efter den dyssetomt, som i 1883 første gang blev registreret på arealet. Da højafsætningerne i DKC ikke altid er nøjagtige, kan det betyde, at højtomten er blevet gravet væk ved opførelsen af bygningen nordligt i arealet.

Fundet af grav A10 på bakketoppen mod øst samt tilstedeværelsen af 2 yderligere gravlignende anlæg (A11 og A15), betyder, at der sandsynligvis ligger flere grave på bakketoppen. Det henstilles derfor til, at et areal på ca. 1000 m² i området omkring graven(e) friholdes for tilplantning, således at de kulturhistoriske spor ikke ødelægges af dybdepløjningen.

Friholdelsesarealet er markeret med blå indramning på Bilag 1 og kan fremsendes digitalt, hvis dette ønskes.

Sydvestsjælland Museum d. 28-04-2009

Anlægsliste

Anlæg	Hovedgruppe	Undergruppe	Datering	Fase	Tegn.	Indgår i	Består af
Kampagne: 19-02-2009							
1	Sten	Stenspor, Natur	Udateret				
2	Vandteknisk anlæg	Dræn	Nyere tid, efterkrigstiden				
3	Grube	Grube	Oldtid				
4	Grube	Grube	Oldtid				
5	Vandteknisk anlæg	Kloak	Nyere tid, efterkrigstiden				
6	Sten	Stenspor, Natur	Udateret				
7	Sten	Stenspor, Natur	Udateret				
8	Sten	Stenspor, Natur	Udateret				
9	Grube	Grube	Oldtid				
10	Grav	Jordfæstegrav	Jernalder				
11	Grav	Jordfæstegrav	Udateret				
12	Grube	Grube	Oldtid				
13	Grube	Grube	Oldtid				
14	Grube	Grube	Oldtid				
15	Grav	Jordfæstegrav	Oldtid				
16	Grube	Grube	Oldtid				
17	Grube	Grube	Oldtid				
18	Sten	Stenspor, Natur	Udateret				

Anlægsbeskrivelse

Kampagne: 19-02-2009

6

Sten, Stenspor, Natur, Udateret

Se tegning 2

Tegninger:

Foto:

Består:

Fund:

8

Sten, Stenspor, Natur, Udateret

Se tegning 1

Tegninger:

Foto:

Består:

Fund:

10

Grav, Jordfæstegrav, Jernalder

Se tegning 2, 4, 5 & 6

Tegninger:

Foto:

Består:

Fund:

11

Grav, Jordfæstegrav, Udateret

Se tegning 2

Tegninger:

Foto:

Består:

Fund:

12

Grube, Grube, Oldtid

Se tegning 2

Tegninger:

Foto:

Består:

Fund:

13

Grube, Grube, Oldtid

Se tegning 2

Tegninger:

Foto:

Består:

Fund:

14

Grube, Grube, Oldtid

Se tegning 3

Tegninger:

Foto:

Består:

Fund:

Fundliste

Fund	Materiale	Genstand	Datering	Anlæg
Kampagne: 19-02-2009				
1	Keramik / oldtid	Karside / hel profil, uornamenteret	Jernalder	
2	Flint	Afslag	Oldtid	
3	Knogle/tak/tand	Menneskeknogler	Jernalder	
4	Flint	Forarbejdet flint, usikker type	Oldtid	

Tegningsliste

Tegning	Målestok	Type	Anlæg	Fund	Beskrivelse	Dato	Tegner
Kampagne: 19-02-2009							
1	1:100	Plantegning			Grøft 1 - 5	19-02-2009	Lea Meistrup-Larsen
2	1:100	Plantegning			Grøft 5 - 8	19-02-2009	Lea Meistrup-Larsen
3	1:100	Plantegning			Grøft 9 - 11	19-02-2009	Morten Pedersen
4	1:10	Plantegning			Grav 1, niveau 0	20-02-2009	Morten Pedersen
5	1:10	Plantegning			Grav 1, niveau 1	23-02-2009	Lea Meistrup-Larsen
6	1:10	Plantegning			Grav 1, niveau 2 & 3	23-02-2009	Lea Meistrup-Larsen

Fotoliste

Film	Billede	Motiv	Anlæg	Fund	Filmtype	Dato	Fotograf
Kampagne: 19-02-2009							
D	G1	x1. Lille lerkar fra grav A10			Digital	04-03-2009	Morten Pedersen
D	G2	x2. Flintafslag fra gravfyld, A10			Digital	04-03-2009	Morten Pedersen
D	G3	x3. Resten af kranium fra grav A10			Digital	04-03-2009	Morten Pedersen
D	G4	x4. Flint; overfladefund			Digital	04-03-2009	Morten Pedersen
D	1	Afrensning af A10. Fra N			Digital	04-03-2009	Lea Meistrup-Larsen
D	2	Afrensning af A10. Fra SV			Digital	04-03-2009	Lea Meistrup-Larsen
D	3	Maskinafrensning af flade omkring A10			Digital	04-03-2009	Lea Meistrup-Larsen
D	4	A10 fra Ø			Digital	04-03-2009	Lea Meistrup-Larsen
D	5	A10 Niveau 0. Fra S			Digital	04-03-2009	Lea Meistrup-Larsen
D	6	A10 Niveau 1. Fra V			Digital	04-03-2009	Lea Meistrup-Larsen
D	7	Detail Grav 10. Kranie. Fra S			Digital	04-03-2009	Lea Meistrup-Larsen
D	8	A10 Niveau 1-2. Fra S			Digital	04-03-2009	Lea Meistrup-Larsen
D	9	A10 Niveau 2. Fra S			Digital	04-03-2009	Lea Meistrup-Larsen
D	10	Afrensning A10. Fra SV			Digital	04-03-2009	Lea Meistrup-Larsen
D	11	Afrensning A10. Fra SØ			Digital	04-03-2009	Lea Meistrup-Larsen
D	12	Gravning af søgegrøfter. Fra N			Digital	04-03-2009	Lea Meistrup-Larsen
D	13	Gravning af søgegrøfter. Fra SØ			Digital	04-03-2009	Lea Meistrup-Larsen
D	14	Gravning af søgegrøfter. Fra SØ			Digital	04-03-2009	Lea Meistrup-Larsen
D	15	Gravning af søgegrøfter. Fra Ø			Digital	04-03-2009	Lea Meistrup-Larsen
D	16	A10 Niveau 2-3. Fra SØ			Digital	04-03-2009	Lea Meistrup-Larsen
D	17	A10 Niveau 3. Fra S			Digital	04-03-2009	Lea Meistrup-Larsen
D	18	A10 Niveau 3. Fra V			Digital	04-03-2009	Lea Meistrup-Larsen
D	19	A10. Afrensning og			Digital	04-03-	Lea Meistrup-

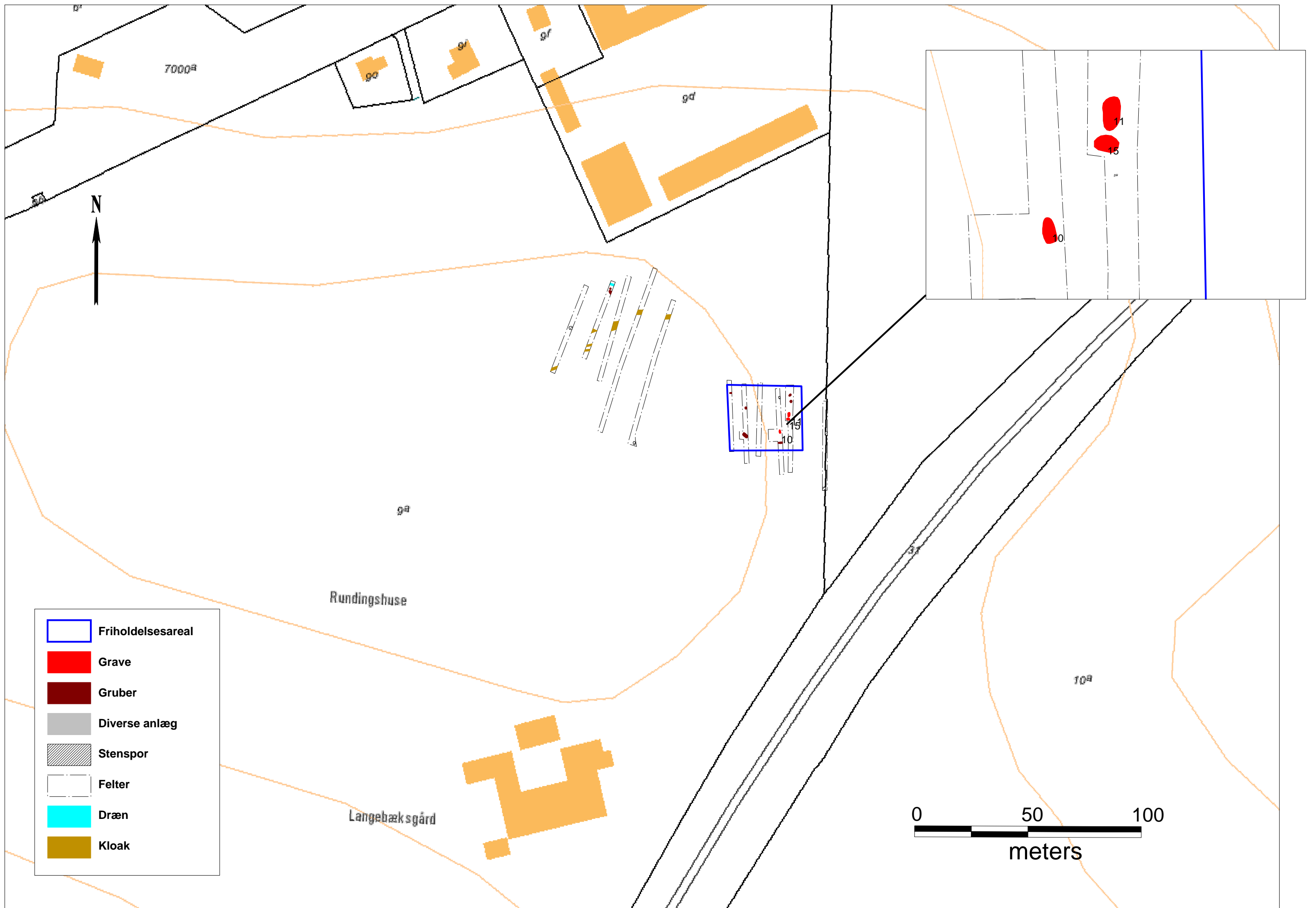
		optagning af præparat				2009	Larsen
D	20	A10. Afrensning og optagning af præparat			Digital	04-03-2009	Lea Meistrup-Larsen
D	21	A10. Afrensning og optagning af præparat			Digital	04-03-2009	Lea Meistrup-Larsen
D	22	A10. Afrensning og optagning af præparat			Digital	04-03-2009	Lea Meistrup-Larsen

ANMELDELSE AF HUMANT KNOGLEMATERIALE

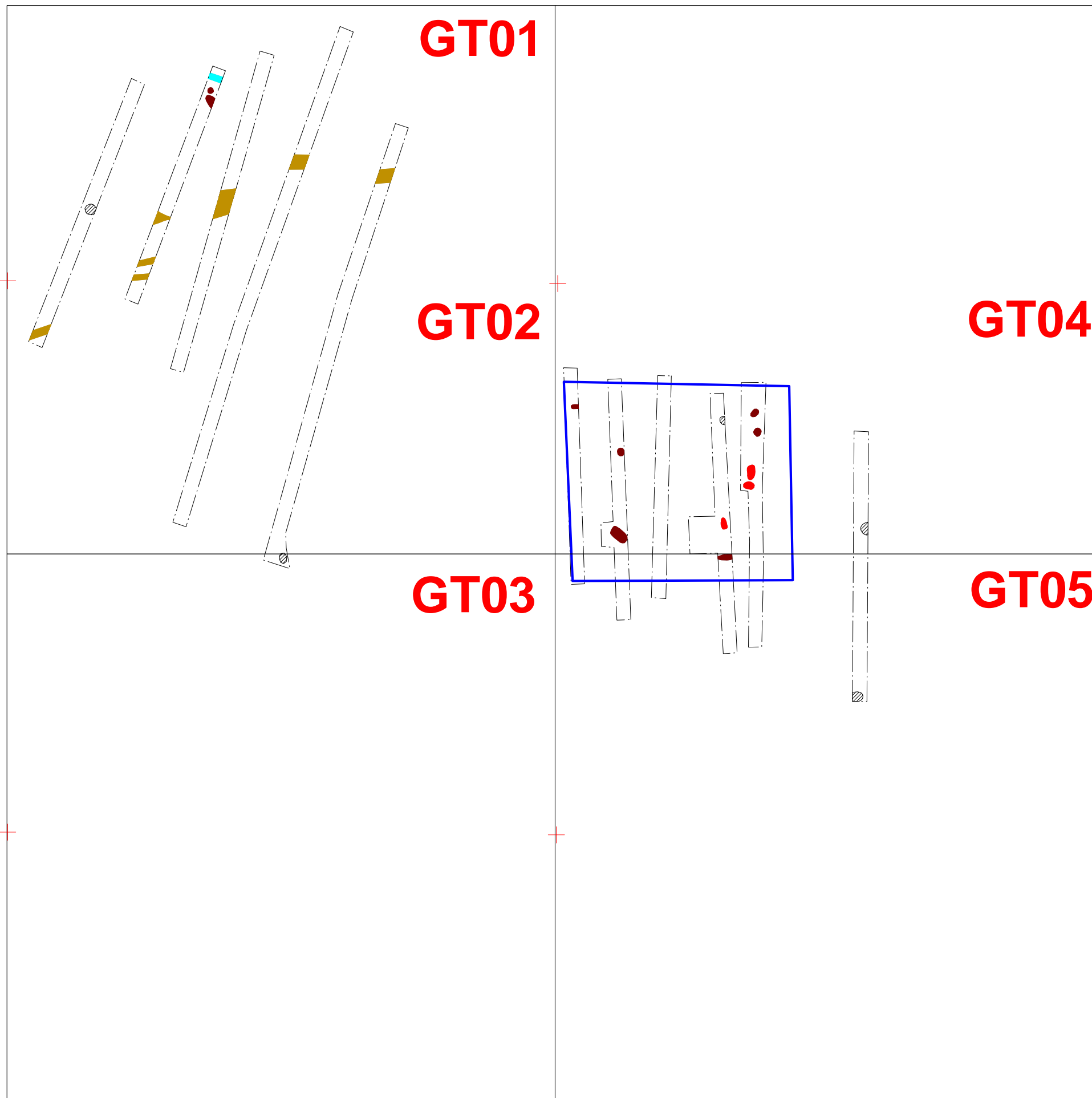
LOKALITET: SVM01245 Langebækgård		
Sogn: Ringsted Landsogn Herred: Ringsted Amt: Sorø	Institution/Museum: Sydvestsjællands Museum Storgade 17 DK-4180 5783 4063 email: kontor@vestmuseum.dk Journalnummer: 01245-1	
Stednummer & sbnr: 040213-93	Marint stednummer:	
Evt. andet lokalitetsnavn: Langebækgård		
Fundomstændigheder & datering: Grav (A10) på bakketop fundet forud for skovrejsning på 32000 m2 stort areal . Anlægget bestod af en 1,6 x 0,8 meter stor semioval grube med fyld af sandet ler og håndstore sten, som formentlig oprindeligt har dækket graven. Graven har kun været gravet 10-15 cm ned i undergrunden og stort set alt skeletmateriale var pløjet bort. Kun kraniet var bevaret. Den afdøde har været lagt på ryggen eller siden med hovedet mod nord. Et lille gravkar anbragt ved afdødes hoved daterede graven til ældre romersk jernalder (0-166 e.Kr.)		
	OPLYSNINGER OM SAGEN <i>- Hak af ud for punkter og svar på spørgsmål</i>	KOMMENTAR
<input checked="" type="checkbox"/> <input type="checkbox"/> <input checked="" type="checkbox"/> <input type="checkbox"/>	Materialet indleveres til: <ul style="list-style-type: none"> • Undersøgelse & Deponering • Undersøgelse & Tilbagelevering • Deponering • Prøvetagning 	
<input type="checkbox"/> <input checked="" type="checkbox"/> <input type="checkbox"/> <input type="checkbox"/>	Materialets karakter & omfang: <ul style="list-style-type: none"> • Brændte ben • Ubrændt materiale • Antal grave, anlæg eller individer: • Antal kasser sendt til Antro. Lab.: 1 	
<input checked="" type="checkbox"/> <input checked="" type="checkbox"/>	Sagstype og journalnummer <ul style="list-style-type: none"> • KUAS sag, journ.nr.: 2008-7.24.04/SVM • Museumssag, journ.nr.: SVM01245-1 	
<input type="checkbox"/> <input type="checkbox"/> <input type="checkbox"/>	Budget: <ul style="list-style-type: none"> • Skal Antropologisk Laboratorium udarbejde budget? • Er budgettet godkendt i KUAS? • Har Antro. Lab. modtaget kopi af godkendelsen? 	Nej, der er ikke afsat midler til antropologiske undersøgelser i budgettet.
<input type="checkbox"/> <input type="checkbox"/>	Bevilget beløb til antropologiske undersøgelser: <ul style="list-style-type: none"> • KUAS har bevilget: Kr. • MUSEUM har bevilget: Kr. 	
<input type="checkbox"/> <input type="checkbox"/>	Afregning: <ul style="list-style-type: none"> • Hvortil skal fakturaen sendes?: • Om muligt afregnes inden?: 	
<input checked="" type="checkbox"/>	Dokumentation som ønskes vedlagt materialet: <ul style="list-style-type: none"> • Følgebrev 	

ANMELDELSE AF HUMANT KNOGLEMATERIALE

<input type="checkbox"/>	• Liste over grave/anlæg og tilhørende x-numre	
<input type="checkbox"/>	• Kopi af fundanmeldelse til KUAS	
<input checked="" type="checkbox"/>	• Udgravningsrapport	
<input type="checkbox"/>	• Planer/tegninger/gravskemaer/fotos	
<input type="checkbox"/>	• Evt. digitalt materiale på CD, DVD, pr. email m.v.	

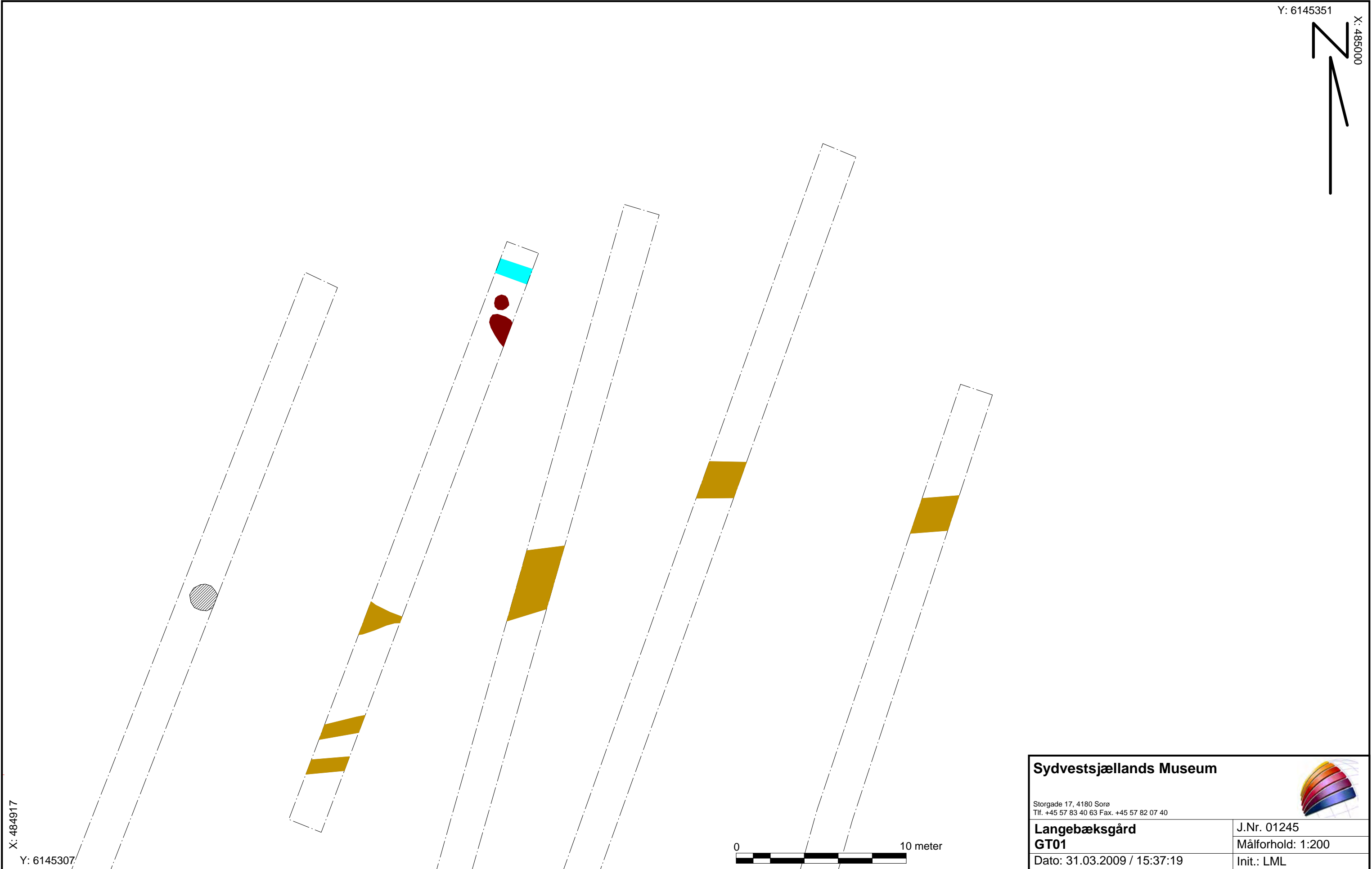


Bilag 1. SVM01245. Oversigtskort over sagsareal. Friholdelsesareal er markeret med blåt.



Y: 6145351

X: 485000



X: 484917


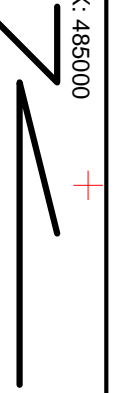
Y: 6145307



Sydvestsjællands Museum		
<small>Storgade 17, 4180 Sorø Tlf. +45 57 83 40 63 Fax. +45 57 82 07 40</small>		
Langebæksgård	J.Nr. 01245	
GT01	Målforhold: 1:200	
Dato: 31.03.2009 / 15:37:19	Init.: LML	

Y: 6145311

X: 485000



X: 484917

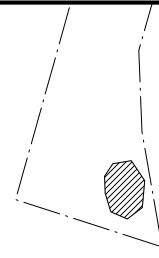
Y: 6145267



Sydvestsjællands Museum		
<small>Storgade 17, 4180 Sorø Tlf. +45 57 83 40 63 Fax. +45 57 82 07 40</small>		
Langebæksgård	J.Nr. 01245	
GT02	Målforhold: 1:200	
Dato: 31.03.2009 / 15:38:22	Init.: LML	

Y: 6145270

X: 485000



X: 484917

Y: 6145226



Sydvestsjællands Museum



Storgade 17, 4180 Sorø
Tlf. +45 57 83 40 63 Fax. +45 57 82 07 40

Langebæksgård
GT03

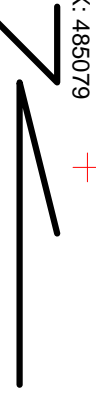
J.Nr. 01245
Målforshold: 1:200

Dato: 31.03.2009 / 15:39:05

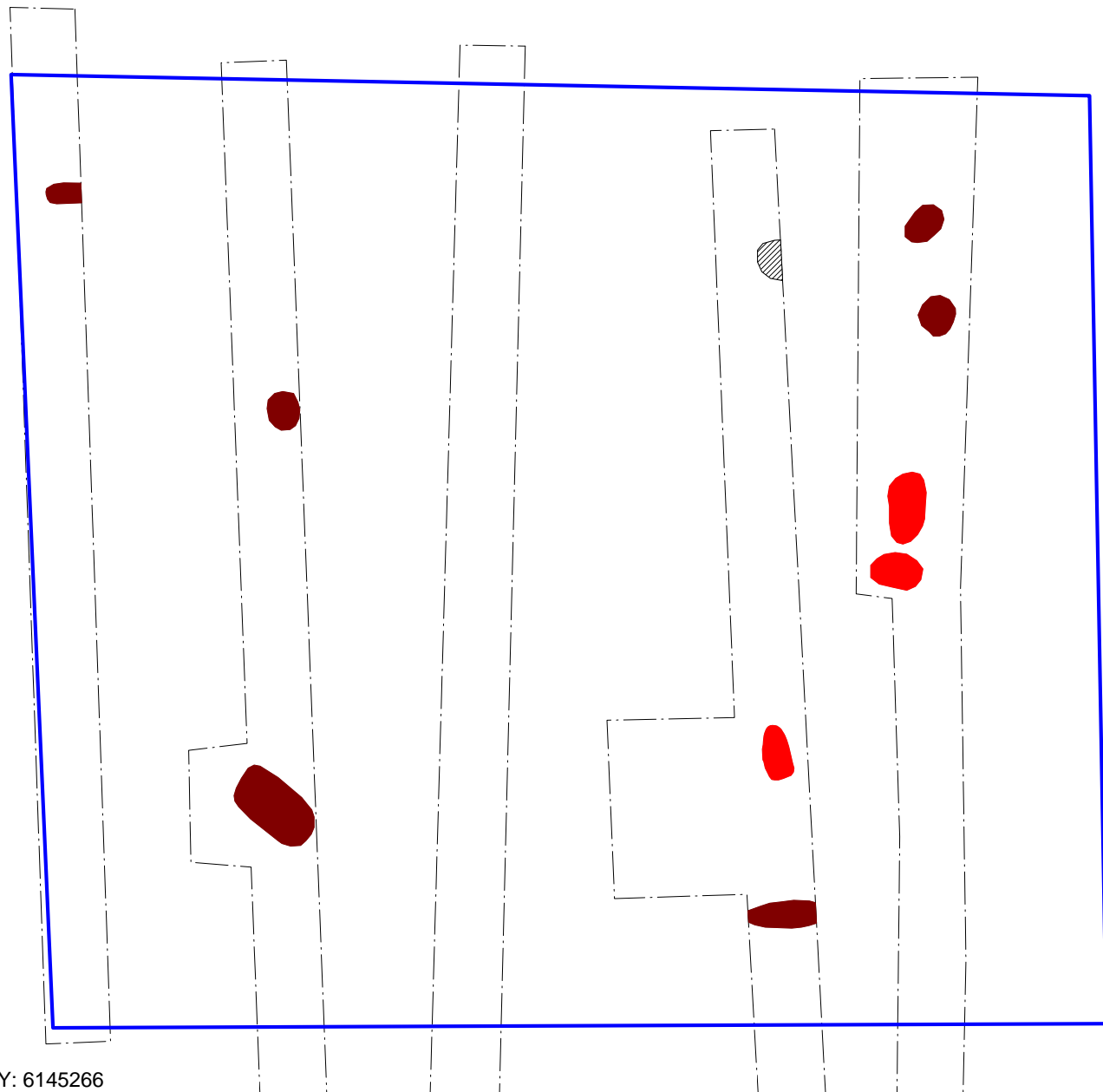
Init.: LML

Y: 6145311

X: 485079

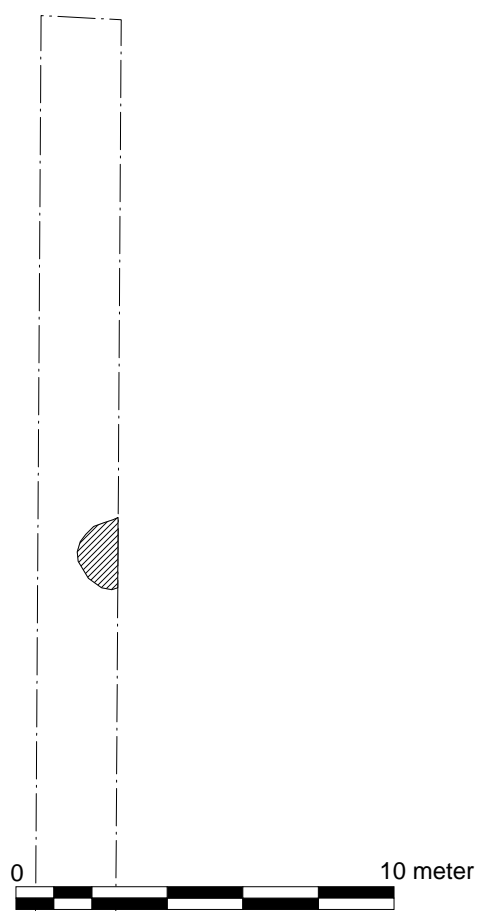


+



X: 484997

Y: 6145266

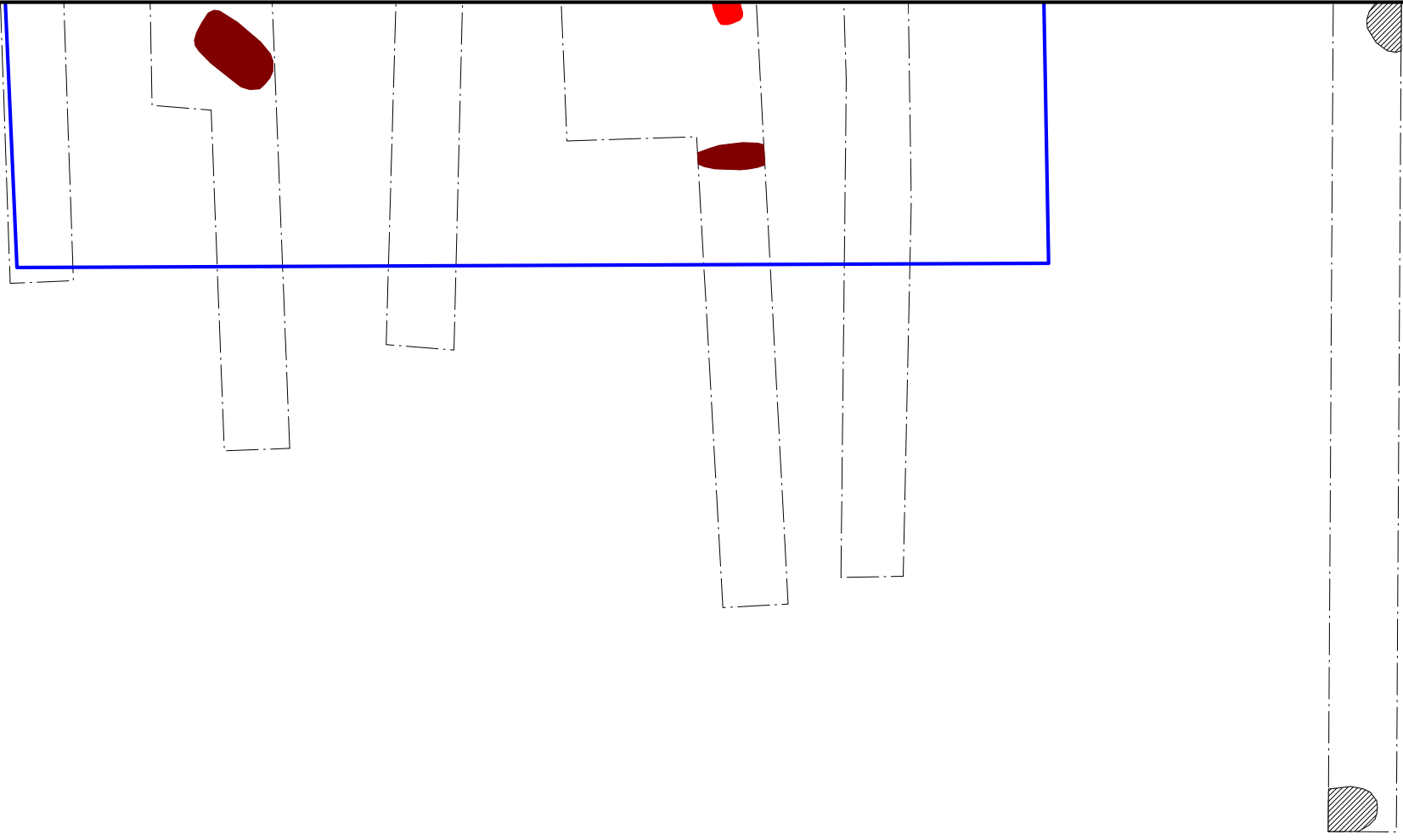


0 10 meter

Sydvestsjællands Museum		
<small>Storgade 17, 4180 Sorø Tlf. +45 57 83 40 63 Fax. +45 57 82 07 40</small>		
Langebæksgård	J.Nr. 01245	
GT04	Målforhold: 1:200	
Dato: 31.03.2009 / 15:39:52	Init.: LML	

Y: 6145270

X: 485079



X: 484997

Y: 6145226



Sydvestsjællands Museum		
<small>Storgade 17, 4180 Sorø Tlf. +45 57 83 40 63 Fax. +45 57 82 07 40</small>		
Langebæksgård	J.Nr. 01245	
GT05	Målforshold: 1:200	
Dato: 31.03.2009 / 15:40:29	Init.: LML	



01245D01.JPG




01245D02.JPG




01245D03.JPG



01245D04.JPG



01245D05.JPG




01245D06.JPG



01245D07.JPG



01245D08.JPG



01245D09.JPG



01245D10.JPG



01245D11.JPG



01245D12.JPG



01245D13.JPG



01245D14.JPG



01245D15.JPG



01245D16.JPG



01245D17.JPG



01245D18.JPG




01245D19.JPG



01245D20.JPG



01245D21.JPG



01245D22.JPG



01245x1.jpg



01245x2.jpg



01245x3.jpg



01245x4.jpg