

SVM1282 Bakkenborgvej 2, Skælskør sogn, Vester Flakkebjerg herred, tidl. Sorø amt. Sted nr. 04.04.13.

Kampagne: 15-06-2009 KUAS nr. 2009-7.24.02/SVM-0015

Beretning for forundersøgelse af ca. 980 kvm forud for nybyggeri i den østlige del af Skælskør by.



01282D01 den undersøgte grund set fra Bakkenborgvej

Abstract

Kampagne: 15-06-2009

Undersøgelse af 980 kvm i den østlige del af Skælskør by gav en 1 m dyb og knap 2 m bred grøft, der tolkes som afgræsningen af byen. I fylden blev fundet skår af stentøj og stjertpotter og grøften dateres til senmiddelalder. Det oprindelige vegetationslag var synligt flere steder under den eksisterende brolægning med stabiliseringslag under. Desuden flere recente nedgravninger.

Indhold

Undersøgelsens forhistorie.....	2
Administrative data.....	2
Topografi, terræn og undergrund.....	2
Målesystem.....	3
Øvrige data.....	4
Udgravningsmetode.....	4
Undersøgelsens resultater.....	5
Fremtidigt arbejde på stedet.....	6
Anlægsliste.....	8
Anlægsbeskrivelse.....	8
Lagliste.....	9
Lagbeskrivelse.....	11
Fundliste.....	15
Fundbeskrivelse.....	15
Tegningsliste.....	16
Fotoliste.....	17
Digitale genstandsfoto	
Digitale udgravningsfoto	

Undersøgelsens forhistorie

Kampagne: 15-06-2009

Henvendelse 27-05-2009 fra bygherres rådgiver ang. en udtalelse jvf Museumslovens §25 om skjulte fortidsminder forud for nybyggeri. Kulturarvsstyrelsen godkendte det indsendte forundersøgelsesbudget 11-06-2009. Efter bygherres godkendelse af det tilsendte budget 11-06-2009 kunne forundersøgelsen starte.

Administrative data

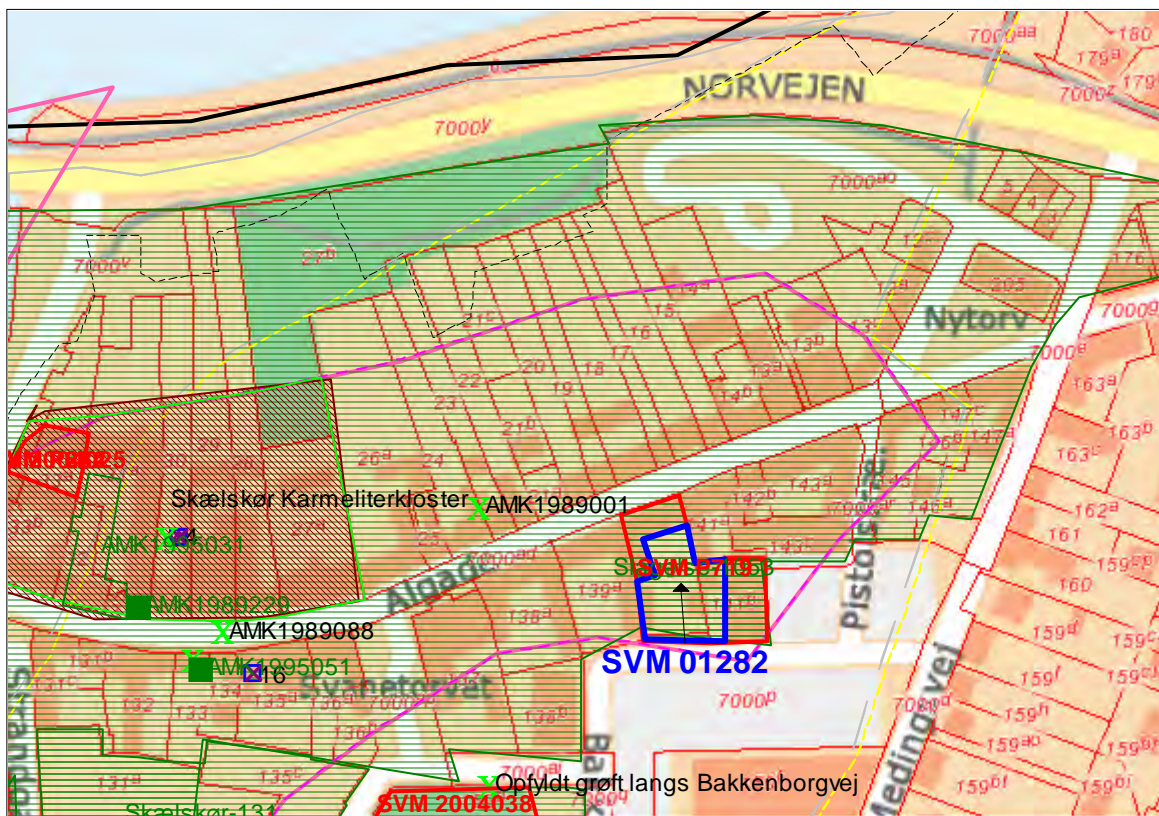
Kampagne: 15-06-2009

I forundersøgelsen deltog stud. mag Klaus S. Hvid og museumsinspektør Kirsten Christensen. Maskinkraft blev leveret af den entreprenør, som havde den efterfølgende byggeentreprise.

Topografi, terræn og undergrund

Kampagne: 15-06-2009

Skælskør ligger på begge sider af gennemløbet mellem Skælskør Nor og Inderfjord. Den undersøgte grund ligger i den østlige del af Skælskør mellem Algade og Bakkenborgvej indenfor kulturarvsarealet af den middelalderlige købstad. Algade er hovedgaden i den østlige del af byen, som anses for at være yngre end den vestlige bydel.



SVM01282 Den undersøgte byggegrunds beliggenhed vist med blå © KMS

Terrænet er jævnt stigende fra gennemløbet og når indenfor den aktuelle grund op til 9 – 10 m o DNN. Undergrunden består af fedt gult ler, som flere steder er dækket af et lag af gulbrunt groft grus.

Målesystem

Kampagne: 15-06-2009

Der er ikke udlagt et sammenhængende målesystem. Hver søgegrøft er indtegnet i forhold til 2 punkter, som med stålmålebånd er indmålt i forhold til 2 kendte punkter i det omliggende eksisterende byggeri. Disse punkter er ved cirkelslagsindmåling genskabt i MapInfo og de to søgegrøfter er rentegnet i forhold til disse.

Profilerne er rentegnet i plant meter og ikke indmålt i den virkelige verden. Til udgangspunkt for niveaulinier til profilerne valgtes et punkt vest for indgangen til lageret til dagligvarebutikken øst

for den undersøgte grund. Dette punkt har koten 10,93 m DNN. Nivellerapparatet er stillet op med fixet 0,94, hvilket svarer til højden 11,87 m O DNN. Niveaulinie til østprofilen i søgegrøft 1 har koten 11,87-2,40, hvilket svarer til 9,47 m o DNN. Tilsvarende er niveaulinien i søgegrøft 2 11,87-2,70 hvilket svarer til 9,17 m o DNN.

Øvrige data

Kampagne: 15-06-2009

Undersøgelsen blev gennemført i godt sommervejr med sol. Fotograferingen af profilerne måtte afvente, at solen enten gav fuld skygge eller ingen skygge.

Udgravningsmetode

Kampagne: 15-06-2009

Med en lille gravemaskine påmonteret en 60 cm bred skovl uden tænder afrømmedes 2 søgegrøfter til top af undergrund. I den østlige søgegrøft 1 fik et gammelt jernrør (2) lov til at blive stående, mens højtliggende kloakrør, som ikke var i funktion, blev fjernet med det samme.

De to søgegrøfter blev tegnet i målestoksforholdet 1:50 i forhold til en udlagt målelinie langs vestsiden af søgegrøfterne. Anlæggene blev fortløbende nummereret. Østprofilerne i begge søgegrøfter blev rensat op med spade og graveske til lagene stod tydeligt. Efter fotoserie af profilerne fra syd mod nord blev der med lasernivellering udsat en niveaulinie, som profilerne blev indtegnet i forhold til i målestoksforholdet 1:20 efterfulgt af en beskrivelse. Der blev med graveske gravet ind i profilet for at få daterende materiale fra opfyldningen af grøft 1. Der er udtaget jordprøver af det nederste lag i grøft 1 i begge søgegrøfter, hhv. lag 22 og lag 6.

Fund blev indsamlet for hvert lag for sig, skilt efter materiale og fortløbende x-nummereret.

Gis og data.

Alle tegninger er scannet og fladetegningerne, T01-02, er lagt under KP2000, mens profiltegningerne, T03-05, er lagt under plant-meter.

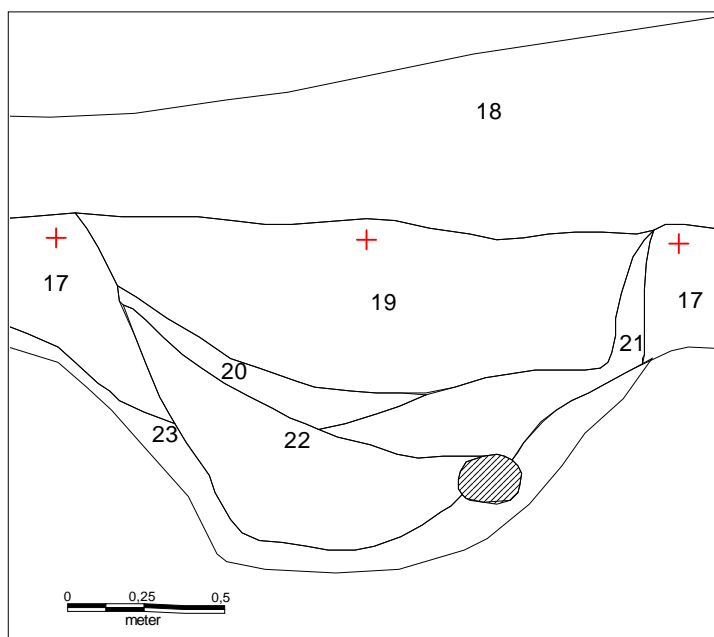
Fladetegningerne er rentegnet i forhold til hver to indmålte punkter, som er afsat med cirkelslagsindmåling i MapInfo og lagt i tabellen Punkter med projektionen KP2000 Sj. Ved rentegningen er følgende tabeller anvendt; felter, anlæg, undergrund.

Profiltegningerne er rentegnet i plant meter. Der er oprettet en ny mappe med dette navn under GIS-mappen. Følgende tabeller: anlæg, felt, sten er gemt i projektionen Plant, meter Tegningerne T03-05 er tegnet i et lokalt retvinklet koordinatsystem, hvor x-aksen (1. koordinaten) øger positivt vandret og y-aksen (2. koordinaten) øger positivt lodret. Følgende tabeller: Felter, anlæg, sten er anvendt ved rentegningen.

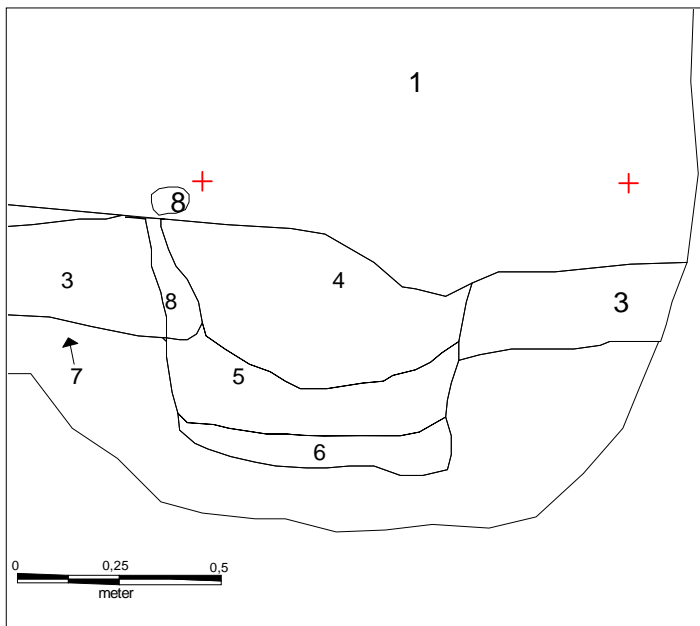
Undersøgelsens resultater

Kampagne: 15-06-2009

Lidt nord for Bakkenborgvej, men orienteret i forhold til Algade længere mod nord fandtes en ca. 1 m dyb og 1,8 m bred grøft med skrå nedgravningskanter. Grøften er fyldt op med forskellige jordlag med skår af stjernepotter og stentøj. I søgegrøft 1 var der ingen tegn på, at grøften har været fugtig i bunden. I søgegrøft 2 var der tørvelag i bunden af grøften, som kunne tyde på at bunden af grøften har været fugtig. Grøften tolkes som den middelalderlige afgrænsning af købstaden.



Østprofil af grøft 1 i søgegrøft 1. Niveaulinie i 9,47 m o DNN (+) Lagbeskrivelse s. 10-



Østprofilen i søgegrøft 2 niveaulinie i 9,17 m o DNN (+) Lagbeskrivelse s. 10 -

Den ældste del af Skælskør ligger på den vestlige side af gennemløbet og var mod vest afgrænset af Helledegrøften, som skal være anlagt omkring 1250. Denne grøft er ca. 3 m bred og 1,30 m dyb og påtruffet ved Lovsøvej.

Karmeliterklostret bliver anlagt i begyndelsen af 1400-årene øst for gennemløbet og den her fundne grøft kan være lavet samtidigt med at byen udvides til denne side af gennemløbet. Den har ikke af de samme dimensioner som Helledegrøften og har dermed heller ikke den samme forsvarsmæssige betydning. Den nyfundne grøft må have haft funktion som en afgræsning af byen og ikke en forsvarsmæssig funktion. De fundne skår i opfylden i grøften tyder også en senmiddelalderlige datering.

Fund. I opfyldningslagene i grøft 1 er fundet skår af brunglaseret stentøj (x1), indvendigt glaseret stjertpotte (x2, x5) samt et gråt sideskår med spor af jydepotteagtig glitning på indersiden (x4). Desuden forskellige dyrekogler (x3, x6), som ikke er artsbestemte. Skårene dateret opfyldningen af grøften til efter 1500.

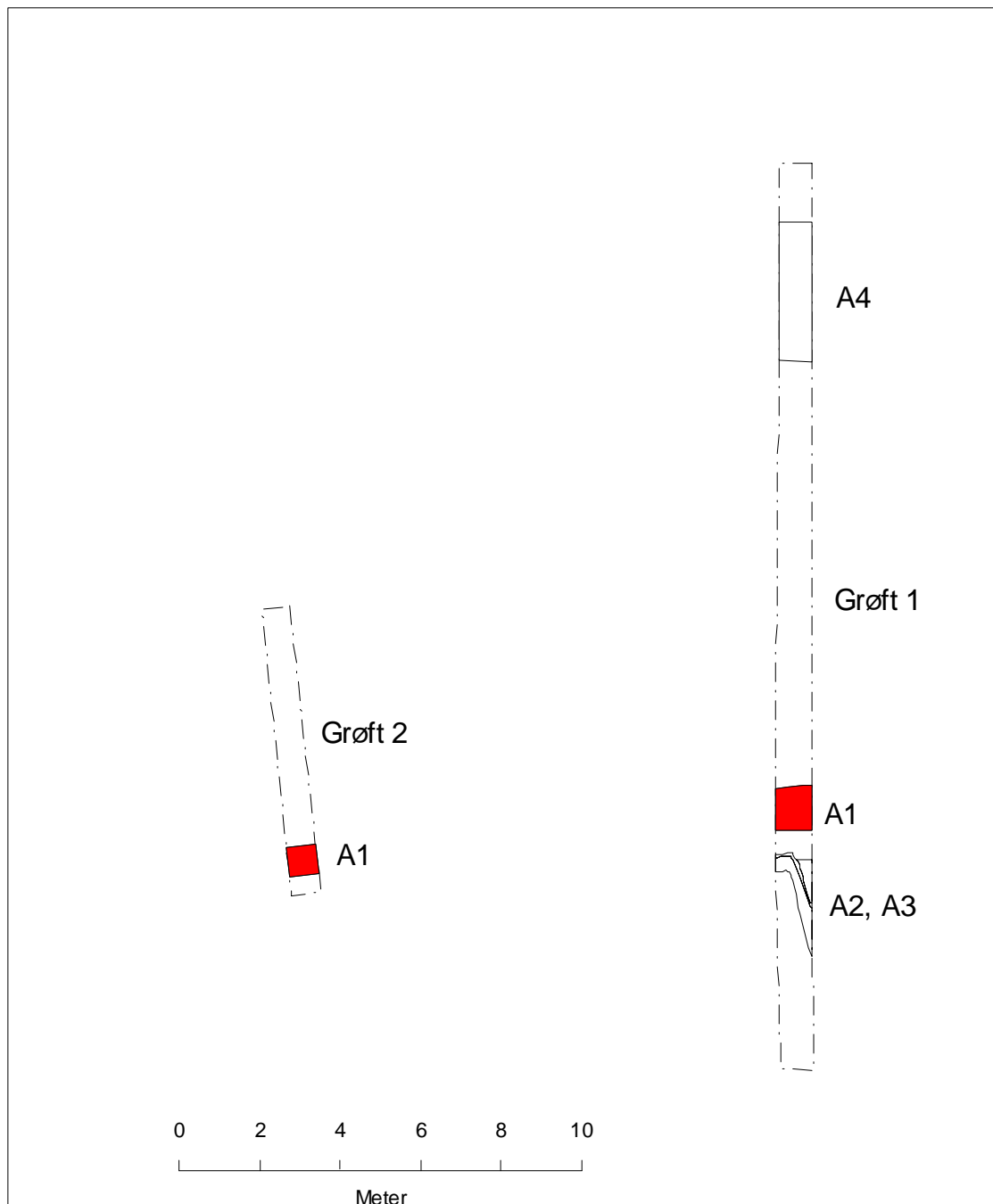
Fremtidigt arbejde på stedet

Kampagne: 15-06-2009

Det er første gang at der er dokumenteret en afgræsning af den østlige del af middelalderbyen. Ved fremtidige anlægsarbejder i denne del af byen er det væsentlig at være opmærksom på grøften og få dokumenteret dens forløb.

Kirsten Christensen

Kirsten Christensen



SVM01282-1 fordelingen af anlægsspor. Grøft A1 er markeret med rødt

Anlægsliste

Anlæg	Hovedgruppe	Undergruppe	Datering	Fase	Tegn.	Indgår i	Består af
Kampagne: 15-06-2009							
A1	Afgrænsning	Grøft	Middelalder-Nyere tid (1661 -)				
A2	Vandteknisk anlæg	Vandteknisk anlæg	Nutid-Nutid				
A3	Vandteknisk anlæg	Vandteknisk anlæg	Nutid-Nutid				
A4	Bygningsdel	Kældernedgravning	Nutid-Nutid				
G1	Udgravningsteknik	Søgegrøft	Nutid-Nutid				
G2	Udgravningsteknik	Søgegrøft	Nutid-Nutid				

Anlægsbeskrivelse

Kampagne: 15-06-2009

A1

Afgrænsning, Grøft, Middelalder-Nyere tid (1661 -)

Øst-vest orienteret grøft, 1,8 m bred i toppen og ca. 1 m dyb. Fyldt op med

Tegninger:

Foto:

Består:

Fund: P1: Jordprøve af A1, G1, Middelalder-Efterreformatorisk tid (1536-1660); P2: Jordprøve af A1, G2, Middelalder-Efterreformatorisk tid (1536-1660); X1: Stentøj, bugskår, Middelalder-Efterreformatorisk tid (1536-1660); X2: Yngre rødgods, (stjertpottegods) vådglasur, randskår, Middelalder-Efterreformatorisk tid (1536-1660); X3: Dyrekogler, Middelalder-Efterreformatorisk tid (1536-1660); X4: Gråvare, bugskår, Middelalder-Efterreformatorisk tid (1536-1660); X5: Yngre rødgods, (stjertpottegods) vådglasur, bundskår, Middelalder-Efterreformatorisk tid (1536-1660); X6: Dyrekogler, Middelalder-Efterreformatorisk tid (1536-1660)

A2

Vandteknisk anlæg, Vandteknisk anlæg, Nutid-Nutid

Nedgravningen til vandrøret

Tegninger:

Foto:

Består:

Fund:

A3

Vandteknisk anlæg, Vandteknisk anlæg, Nutid-Nutid

Vandrør

Tegninger:

Foto:

Består:

Fund:

A4

Bygningsdel, Kældernedgravning, Nutid-Nutid

Nedgravning evt til kælder, fyldt op.

Tegninger:

Foto:

Består:

Fund:

Lagliste

Lag	Aflejringsstype	Indhold	Datering	Anlæg	Tegninger
Kampagne: 15-06-2009					
L1	Sekundær	Tegl, asfalt, håndstore sten	Nyere tid (1661 -)- Nyere tid (1661 -)		
L2	Primær		Middelalder- Middelalder		
L3	Primær		Udateret-Udateret		
L4	Primær	Trækulsnistre	Middelalder- Middelalder		
L5	Primær	Trækulsnistre	Middelalder- Middelalder		
L6	Primær	Tørv	Middelalder- Middelalder		
L7	Primær		Udateret-Udateret		
L8	Sekundær		Middelalder- Middelalder		
L9	Sekundær	Sten og murbrokker	Nyere tid (1661 -)-		

			Nyere tid (1661 -)		
L10	Sekundær		Nyere tid (1661 -)- Nyere tid (1661 -)		
L11	Sekundær		Nyere tid (1661 -)- Nyere tid (1661 -)		
L12	Sekundær	Sten og mørtel	Nyere tid (1661 -)- Nyere tid (1661 -)		
L13	Sekundær		Nyere tid (1661 -)- Nyere tid (1661 -)		
L14	Sekundær		Nyere tid (1661 -)- Nyere tid (1661 -)		
L15	Sekundær		Nyere tid (1661 -)- Nyere tid (1661 -)		
L16	Primær		Udateret-Udateret		
L17	Primær		Udateret-Udateret		
L18	Sekundær	Gule murbrokker	Nyere tid (1661 -)- Nyere tid (1661 -)		
L19	Primær	Trækulsnistre	Middelalder- Middelalder		
L20	Primær	Trækul og mørtel	Middelalder- Middelalder		
L21	Primær	Trækulsnistre	Middelalder- Middelalder		
L22	Primær	Trækul og mørtel	Middelalder- Middelalder		
L23	Primær		Udateret-Udateret		
L24	Primær		Udateret-Udateret		
L25	Redeponeret	Sten, brokker,jern, mørtel	Nyere tid (1661 -)- Nyere tid (1661 -)	4	

Lagbeskrivelse

Kampagne: 15-06-2009

L1

Sekundær, Tegl, asfalt, håndstore sten, Nyere tid (1661 -)-Nyere tid (1661 -)

Mørk brun spættet med ler- og gruspletter, heri håndstore sten, tegl, asfalt og mange rødder = påfyldt

Tegninger:

Foto:

Består:

L2

Primær, Middelalder-Middelalder

Mørk rødbrun med enkelte sten, sandet = oprindelig overflade?

Tegninger:

Foto:

Består:

L3

Primær, Udateret-Udateret

Mørk brungrå homogen, gruset = nedsivningslag

Tegninger:

Foto:

Består:

L4

Primær, Trækulsnistre, Middelalder-Middelalder

Mørk gråbrun spættet med trækulsnistre, sandet

Tegninger:

Foto:

Består:

L5

Primær, Trækulsnistre, Middelalder-Middelalder

Mørk brungrå spættet med 7. og trækulsnistre, sandet

Tegninger:

Foto:

Består:

L6

Primær, Tørv, Middelalder-Middelalder

Mørk rødbrun "tørveagtigt" sandet

Tegninger:

Foto:

Består:

Fund: P2: Jordprøve af A1, G2, Middelalder-Efterreformatisk tid (1536-1660); X3: Dyrekogler, Middelalder-Efterreformatisk tid (1536-1660)

L7

Primær, Udateret-Udateret

Lys gulbrun gruset = Undergrund

Tegninger:

Foto:

Består:

L8

Sekundær, Middelalder-Middelalder

Som 7 men spættet med brungrå partier = Linser

Tegninger:

Foto:

Består:

L9

Sekundær, Sten og murbrokker, Nyere tid (1661 -)-Nyere tid (1661 -)

Mørk brungrå gruset med sten og murbrokker

Tegninger:

Foto:

Består:

L10

Sekundær, Nyere tid (1661 -)-Nyere tid (1661 -)

Mørk gråbrun muld

Tegninger:

Foto:

Består: 2: Yngre rødgods, (stjertpottgods) vådglassur, randskår, Efterreformatisk tid (1536-1660)-Efterreformatisk tid (1536-1660)

L11

Sekundær, Nyere tid (1661 -)-Nyere tid (1661 -)

Lys grus og ral

Tegninger:

Foto:

Består:

L12

Sekundær, Sten og mørtel, Nyere tid (1661 -)-Nyere tid (1661 -)

Lys gulbrun gruset ler med sten, gule lerpletter og mørtel

Tegninger:

Foto:
Består:

L13
Sekundær, Nyere tid (1661 -)-Nyere tid (1661 -)
Lys gulbrun ler med pletter af brungrå muld
Tegninger:
Foto:
Består:

L14
Sekundær, Nyere tid (1661 -)-Nyere tid (1661 -)
Gul ler
Tegninger:
Foto:
Består:

L15
Sekundær, Nyere tid (1661 -)-Nyere tid (1661 -)
Lys brungrå muld
Tegninger:
Foto:
Består:

L16
Primær, Udateret-Udateret
Mørk brungrå muld med enkelte sten = Oprindeligt vækstlag
Tegninger:
Foto:
Består:

L17
Primær, Udateret-Udateret
Gul gruset = Undergrund
Tegninger:
Foto:
Består:

L18
Sekundær, Gule murbrokker, Nyere tid (1661 -)-Nyere tid (1661 -)
Mørk brungrå med sten og mange gule murbrokker, sandet
Tegninger:
Foto:
Består:

L19

Primær, Trækulsnistre, Middelalder-Middelalder

Mørk gråbrun sandet med trækulsnistre og lerpletter

Tegninger:

Foto:

Består:

Fund: X1: Stentøj, bugskår, Middelalder-Efterreformatorisk tid (1536-1660); X2: Yngre rødgoods, (stjertpottegods) vådglasur, randskår, Middelalder-Efterreformatorisk tid (1536-1660); X5: Yngre rødgoods, (stjertpottegods) vådglasur, bundskår, Middelalder-Efterreformatorisk tid (1536-1660); X6: Dyreknogler, Middelalder-Efterreformatorisk tid (1536-1660)

L20

Primær, Trækul og mørtel, Middelalder-Middelalder

Lys gråbrun leret med trækul og mørtel

Tegninger:

Foto:

Består:

L21

Primær, Trækulsnistre, Middelalder-Middelalder

Gul gruset undergrundsler med trækulsnistre

Tegninger:

Foto:

Består:

L22

Primær, Trækul og mørtel, Middelalder-Middelalder

Mørk gråbrun sandet med smalle striber af ler, heri trækul og mørtel

Tegninger:

Foto:

Består: 4: Gråvare, bugskår, Efterreformatorisk tid (1536-1660)-Efterreformatorisk tid (1536-1660)

L23

Primær, Udateret-Udateret

Lys gulbrun ler = Undergrund

Tegninger:

Foto:

Består:

L24

Primær, Udateret-Udateret

Mørk brungrå sandet muld = Oprindelig overflade

Tegninger:

Foto:

Består:

L25

Redeponeret, Sten, brokker, jern, mørtel, Nyere tid (1661 -)-Nyere tid (1661 -)

Brungrå sandet heterogent med tagtegl, mursten, sand, grus, ler, sten, mørtel og gammelt jern = Opfyld

Tegninger:

Foto:

Består:

Fundliste

Fund	Materiale	Genstand	Datering	Anlæg
Kampagne: 15-06-2009				
P1	Jord	Jordprøve af A1, G1	Middelalder-Efterreformatisk tid (1536-1660)	A1
P2	Jord	Jordprøve af A1, G2	Middelalder-Efterreformatisk tid (1536-1660)	A1
X1	Keramik/historisk tid	Stentøj, bugskår	Middelalder-Efterreformatisk tid (1536-1660)	A1
X2	Keramik/historisk tid	Yngre rødgoods, (stjertpottegods) vådglasur, randskår	Middelalder-Efterreformatisk tid (1536-1660)	A1
X3	Knogle/tak/tand	Dyrekogler	Middelalder-Efterreformatisk tid (1536-1660)	A1
X4	Keramik/historisk tid	Gråvare, bugskår	Middelalder-Efterreformatisk tid (1536-1660)	A1
X5	Keramik/historisk tid	Yngre rødgoods, (stjertpottegods) vådglasur, bundskår	Middelalder-Efterreformatisk tid (1536-1660)	A1
X6	Knogle/tak/tand	Dyrekogler	Middelalder-Efterreformatisk tid (1536-1660)	A1

Fundbeskrivelse

Kampagne: 15-06-2009

x1

Efterreformatisk tid (1536-1660)-Efterreformatisk tid (1536-1660)

Brunglaseret udvendig, relief.

Tegninger:

Foto:

Anlæg:

x2

Efterreformatorisk tid (1536-1660)-Efterreformatorisk tid (1536-1660)

Indvendigt glaseret,

Tegninger:

Foto:

Anlæg:

x3

Efterreformatorisk tid (1536-1660)-Efterreformatorisk tid (1536-1660)

Dyrekogler

Tegninger:

Foto:

Anlæg:

x4

Efterreformatorisk tid (1536-1660)-Efterreformatorisk tid (1536-1660)

Indvendigt jydepotteagtigt,

Tegninger:

Foto:

Anlæg:

x5

Efterreformatorisk tid (1536-1660)-Efterreformatorisk tid (1536-1660)

1 sideskår af stjertpote, 1 randskår af fad med grøn glasur indvendigt, lys glasur udvendigt, 1 randskår af stjertpote?.

Tegninger:

Foto:

Anlæg:

x6

Efterreformatorisk tid (1536-1660)-Efterreformatorisk tid (1536-1660)

Dyrekogler

Tegninger:

Foto:

Anlæg:

Tegningsliste

Tegning	Målestok	Type	Anlæg	Fund	Beskrivelse	Dato	Tegner
Kampagne: 15-06-2009							
T1	1:50	Plantegning			G1	15-06-2009	Kirsten Christe

Tegning	Målestok	Type	Anlæg	Fund	Beskrivelse	Dato	Tegner
							nsen
T2	1:50	Plantegning			G2	15-06-2009	Klaus S. Hvid
T3	1:20	Profiltegning			G1	16-06-2009	Kirsten Christensen
T4	1:20	Profiltegning			G1	16-06-2009	Kirsten Christensen
T5	1:20	Profiltegning			G2	16-06-2009	Klaus S. Hvid

Fotoliste

Film	Billede	Motiv	Fund	Filmtype	Dato	Fotograf
D	1	Oversigtsfoto af det berørte areal, set fra SØ		Digital	15-06-2009	Kirsten Christensen
D	2	Den østlige del af byggegrunden, set fra S		Digital	15-06-2009	Kirsten Christensen
D	3	Den vestlige del af byggegrunden, set fra S		Digital	15-06-2009	Kirsten Christensen
D	4	Felt 1 set fra S		Digital	15-06-2009	Kirsten Christensen
D	5	Fotoserie af østprofil Felt 1, fra S mod N- 1. afsnit, set fra V		Digital	15-06-2009	Kirsten Christensen
D	6	Fotoserie af østprofil Felt 1, fra S mod N- 1. afsnit fra V		Digital	16-06-2009	Kirsten Christensen
D	7	Fotoserie af østprofil Felt 1, fra S mod N - 2. afsnit fra V		Digital	15-06-2009	Kirsten Christensen

Film	Billede	Motiv	Fund	Filmtype	Dato	Fotograf
D	8	Fotoserie af østprofil Felt 1, fra S mod N - 2. afsnit fra V		Digital	16-06-2009	Kirsten Christensen
D	9	Fotoserie af østprofil Felt 1, fra S mod N - 3. afsnit fra V		Digital	15-06-2009	Kirsten Christensen
D	10	Fotoserie af østprofil Felt 1, fra S mod N - 3. afsnit fra V		Digital	16-06-2009	Kirsten Christensen
D	11	Fotoserie af østprofil Felt 1, fra S mod N - 4. afsnit fra V (Grøft A1)		Digital	15-06-2009	Kirsten Christensen
D	12	Fotoserie af østprofil Felt 1, fra S mod N - 4. afsnit fra V (Grøft A1)		Digital	15-06-2009	Kirsten Christensen
D	13	Fotoserie af østprofil Felt 1, fra S mod N - 4. afsnit fra V (Grøft A1)		Digital	16-06-2009	Kirsten Christensen
D	14	Fotoserie af østprofil Felt 1, fra S mod N - 5. afsnit fra V (Grøft A1)		Digital	15-06-2009	Kirsten Christensen
D	15	Skråbillede af Grøft A1 i profil Felt 1 set fra N-V		Digital	15-06-2009	Kirsten Christensen
D	16	Grøft A1 i profil Felt 1 set fra V		Digital	15-06-2009	Kirsten Christensen
D	17	Skråbillede af Grøft A1 i profil Felt 1 fra N-V		Digital	15-06-2009	Kirsten Christensen
D	18	Skråbillede af Grøft A1 i profil Felt 1 fra N-V		Digital	15-06-2009	Kirsten Christensen
D	19	Fotoserie af østprofil Felt 1, fra S mod N - 6. afsnit fra V		Digital	15-06-2009	Kirsten Christensen
D	20	Fotoserie af østprofil Felt 1, fra S mod N - 6. afsnit fra V		Digital	15-06-2009	Kirsten Christensen
D	21	Fotoserie af østprofil Felt 1, fra S mod N - 7. afsnit fra V		Digital	15-06-2009	Kirsten Christensen
D	22	Fotoserie af østprofil Felt 1,		Digital	15-06-	Kirsten

Film	Billede	Motiv	Fund	Filmtype	Dato	Fotograf
		fra S mod N- 8. afsnit fra V			2009	Christensen
D	23	Fotoserie af østprofil Felt 1, fra S mod N 9. afsnit fra V		Digital	15-06-2009	Kirsten Christensen
D	24	Fotoserie af østprofil Felt 1, fra S mod N - 10. afsnit fra V		Digital	15-06-2009	Kirsten Christensen
D	25	Fotoserie af østprofil Felt 1, fra S mod N - 11. afsnit fra V		Digital	15-06-2009	Kirsten Christensen
D	26	Fotoserie af østprofil Felt 1, fra S mod N - 12. afsnit fra V		Digital	15-06-2009	Kirsten Christensen
D	27	Fotoserie af østprofil Felt 1, fra S mod N- 13. afsnit fra V		Digital	15-06-2009	Kirsten Christensen
D	28	Fotoserie af østprofil Felt 1, fra S mod N - 14. afsnit fra V		Digital	15-06-2009	Kirsten Christensen
D	29	Fotoserie af østprofil Felt 1, fra S mod N - 15. afsnit fra V		Digital	15-06-2009	Kirsten Christensen
D	30	Skråbillede af Kælderrest fra hus i profil felt 1		Digital	15-06-2009	Kirsten Christensen
D	31	Grøft A1 i østprofil Felt 1 fra N-V		Digital	15-06-2009	Kirsten Christensen
D	32	Grøft A1 i østprofil Felt 1 fra N-V		Digital	15-06-2009	Kirsten Christensen
D	33	Østprofil felt 2, A1, set fra V		Digital	16-06-2009	Kirsten Christensen
D	34	Skråbillede af østprofil Felt 2, set fra S-V		Digital	15-06-2009	Kirsten Christensen
D	35	Skråbillede af østprofil Felt 2, set fra N-V		Digital	15-06-2009	Kirsten Christensen
D	36	Fotoserie af østprofil Felt 2, fra S mod N, - 1. afsnit fra V (Grøft A1)		Digital	15-06-2009	Kirsten Christensen
D	37	Fotoserie af østprofil Felt 2, fra S mod N,- 1. afsnit fra V (Grøft A1)		Digital	15-06-2009	Kirsten Christensen

Film	Billede	Motiv	Fu nd	Filmtype	Dato	Fotograf
D	38	Fotoserie af østprofil Felt 2, fra S mod N, - 2. afsnit fra V (Grøft A1)		Digital	15-06-2009	Kirsten Christensen
D	39	Fotoserie af østprofil Felt 2, fra S mod N, - 3. afsnit fra V		Digital	15-06-2009	Kirsten Christensen
D	40	Fotoserie af østprofil Felt 2, fra S mod N, - 4. afsnit fra V		Digital	15-06-2009	Kirsten Christensen
D	41	Fotoserie af østprofil Felt 2, fra S mod N, - 5. afsnit fra V		Digital	15-06-2009	Kirsten Christensen









01282D01



01282D02



01282D03



01282D04



01282D05



01282D06



01282D07



01282D08



01282D09



01282D10



01282D11



01282D12



01282D13




01282D14



01282D15



01282D16



01282D17



01282D18



01282D19



01282D20



01282D21



01282D22



01282D23



01282D24



01282D25



01282D26



01282D27



01282D28



01282D29



01282D30



01282D31



01282D32



01282D33



01282D34



01282D35



01282D36



01282D37



01282D38



01282D39



01282D40



01282D41