

SVM1285 Landsbyhuset, Gyrstinge, Gyrstinge sogn, Alsted herred, tidl. Sorø amt. Sted nr. 04.01.05.

Kampagne: 04-08-2009 KUAS nr. 2009-7.24.02/SVM-0019

Beretning for forundersøgelse af ca. 5700 m² i den centrale del af Gyrstinge landsby.



01285D04: gravning af søgegrøfter og registrering af nedgravninger i dem

Abstract

Kampagne: 04-08-2009

Forundersøgelse af ca. 5700 m² gav en kogestensgrube og forskellige affaldsgruber, som anses for recente ud fra fund af velbevarede dyreknogeter. Fund af et drejet, uglaseret randskår og uglaseret og en bred båndformet hank af gråbrændt jydepottegods. Dateres til nyere tid.

Indholdsfortegnelse

| | |
|--|---|
| Abstract | 1 |
| Undersøgelsens forhistorie | 2 |
| Administrative data | 2 |
| Topografi, terræn og undergrund | 2 |
| Målesystem | 3 |
| Gis og data | 3 |
| Udgravningsmetode | 4 |
| Undersøgelsens resultater | 4 |
| Fremtidigt arbejde på stedet | 5 |
| Anlægsliste | 5 |
| Anlægsbeskrivelse | 6 |
| Fundliste | 8 |
| Fundbeskrivelse | 8 |
| Tegningsliste | 9 |
| Fotoliste | 9 |
| SVM01285-1 Bilag 1: digitale udgravningsfoto | |
| SVM01285-1 Bilag 2: genstandsfoto | |
| SVM01285-1 Bilag 3: målfaste tegninger T1-T4 | |

Undersøgelsens forhistorie

Kampagne: 04-08-2009

Henvendelse fra rådgiver ang. en udtalelse jf Museumslovens § 25 forud for opførelse af fælleshus. Museet vurderer at en arkæologisk forundersøgelse er nødvendig, da arealet ligger i en landsby med tidlig stenkirke og der er registreret bosættelsestidspor fra jernalderen og middelalderlige dyrkningsspor syd for.

Administrative data

Kampagne: 04-08-2009

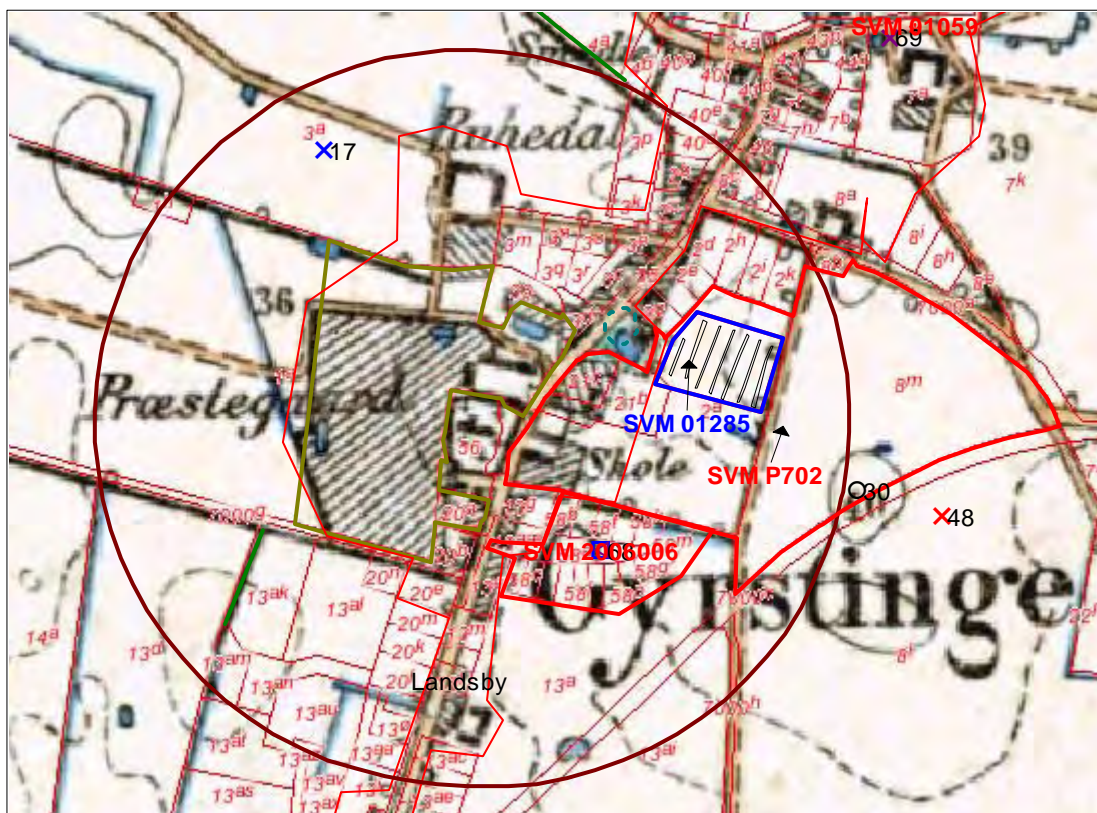
Undersøgelsen er foretaget af Morten Petersen og Kirsten Christensen. Maskinkraft blev leveret af V og M. Målepunkterne er indmålt af DKS.

Topografi, terræn og undergrund

Kampagne: 04-08-2009

Det undersøgte areal ligger i landsbyen Gyrstinge mellem Sorø og Ringsted. Arealet er en del af sportspladsen til skolen, der ligger lige vest for Gyrstinge kirke.

Syd for skolen er fundet spredte bosættelsesspor fra jernalderen samt dyrkningsspor fra middelalder/nyere tid (040105-68). På marken øst for har tidligere ligget en dysse fra yngre stenalder (040105-30) og der er opsamlet en sleben økse fra samme periode (040105-48) (se nedenstående kort).



SVM01285 det undersøgte areal med søgegrøfter vist med blå på 1880-kort © KMS

Terrænet er i dag jævnet meget ud i forbindelse med anlæggelsen af boldbanen, men oprindeligt har området været lavtliggende, let moseagtigt. Undergrunden består af gult ler, evt. med let indhold af grus og derunder ligger et lag af hvidligt kalkholdigt ler.

Målesystem

Kampagne: 04-08-2009

Der er ikke udlagt et sammenhængende målesystem. I stedet er hver søgegrøft markeret med 2-3 søm, er indmålt af landmåler med GPS i System 34Sj.

GIS og data

Kampagne: 04-08-2009

Landmålerpunkterne er mailet til museet som tid-fil i System34Sj, som via Mifftans er konverteret til KP2000Sj. Tegningerne er scannet til png og gemt i GIS-mappen under KP2000Sj, hvorefter de er delt op i

baner. Ved rentegning i MapInfo er følgende tabeller anvendt: Felter (nummer), Anlæg (nummer, Type(grube, lavning), Muld (muldlagets tykkelse i cm), Undergrund (beskrivelse af undergrunden). Der er til sidst lavet målfaste bilag.

Alle beskrivelser er indført i MUD og anlægsbeskrivelserne er overført til beskrivelserne i MapInfo.

Udgravningsmetode

Kampagne: 04-08-2009

Med en lille gravemaskine afrømmedes mulden i nedgravningerne i råjorden stod tydelige. Der viste sig at der var lagt en del forskellig jord, både muldjord og råjord, så flere steder skulle der afrømmes op til 60 cm for at få råjorden frem. De fremkomne anlæg blev med det samme streget op og markeret med tynd bambuspind. Alle søgegrøfterne er tegnet i målestoksforholdet 1:50 i 40 m baner i forhold til en stålmålebund i midten af grøften. Hver ende af dette grøftstykke blev markeret med et punkt, som blev fortløbende nummereret. Markeret både på tegning og i grøften med manilamærke og søm.

Udvalgte anlæg blev snittet med skovl/spade eller gravemaskine og snittet blev beskrevet. Alle anlæg blev overfladebeskrevet.

Undersøgelsens resultater

Kampagne: 04-08-2009

Der blev undersøgt anlæg fordelt på 1 kogestensgrube og affaldsgruber, som anses for recente ud fra fund af en del dyreknogler, som ikke var gennempatinerede endnu. Nedgravningerne må repræsentere affaldsdeponeringer fra de nærliggende gårdes husholdninger.



01285x2 Fund af gråbrændt jydepottehank


Fund af et drejet randskår med udfaldende hals, men ingen spor af glasur. Desuden en bred båndformet hank af gråbrændt gods med indvendige glittespor. Skåret er ikke så hårdt brændt, som middelalderkanderne og derfor må det være af jydepottegods. Dateres til nyere tid.

Fremtidigt arbejde på stedet

Kampagne: 04-08-2009

Der er ikke grundlag for yderligere arkæologiske undersøgelser indenfor det undersøgte areal, men opmærksomheden skal henledes på anlægsarbejder i nærheden.

Sydvestsjælland Museum d. 28-08-2009



Kirsten Christensen

Anlægsliste

| Anlæg | Hovedgruppe | Undergruppe | Datering | Tegn. |
|-------|-------------------|----------------|-------------------|-------|
| A1 | Vandteknisk anlæg | Dræn | Nutid-Nutid | T1 |
| A2 | Grube | Koge-/ildgrube | Oldtid-Oldtid | T1 |
| A3 | Grube | Grube | Udateret-Udateret | T1 |
| A4 | Grube | Affaldsgrube | Udateret-Udateret | T2 |
| A5 | Grube | Grube | Industritid-Nutid | T2 |
| A6 | Naturfænomen | Lavning | Udateret-Udateret | T2 |
| A7 | Grube | Affaldsgrube | Udateret-Udateret | T3 |
| A8 | Grube | Affaldsgrube | Udateret-Udateret | T3 |
| A9 | Udgår | | Udateret | |
| A10 | Ikke tolkbart | Ikke tolkbart | Udateret-Udateret | T3 |

| | | | | |
|-----|--------------------|-----------|-------------------|-------|
| A11 | Grube | Grube | Udateret-Udateret | T3 |
| A12 | Grube | Grube | Udateret-Udateret | T3 |
| G1 | Udgravningsteknisk | Søgegrøft | Nutid-Nutid | T1 |
| G2 | Udgravningsteknisk | Søgegrøft | Nutid-Nutid | T1 |
| G3 | Udgravningsteknisk | Søgegrøft | Nutid-Nutid | T1/T2 |
| G4 | Udgravningsteknisk | Søgegrøft | Nutid-Nutid | T2 |
| G5 | Udgravningsteknisk | Søgegrøft | Nutid-Nutid | T2 |
| G6 | Udgravningsteknisk | Søgegrøft | Nutid-Nutid | T3 |
| G7 | Udgravningsteknisk | Søgegrøft | Nutid-Nutid | T3 |

Anlægsbeskrivelse

Kampagne: 04-08-2009

A2

Grube, Koge-/ildgrube, Oldtid-Oldtid

5 cm dyb, jævnt afrundet. Fyld af sort trækulsholdigt sandet og leret muld.

Tegninger: T1

Foto:

Består:

Fund:

A3

Grube, Grube, Udateret-Udateret

60 cm dyb, trappetrinsnedgravning. Fyld af brunt sandet og leret muld med trækulnister, dyrekogler iagttaget (ikke indsamlet).

Tegninger: T1

Foto:

Består:

Fund: X1: 1 randskår, Nyere tid (1661 -)-Industritid

A4

Grube, Affaldsgrube, Udateret-Udateret

Fyld af brunt sandet og leret muld med trækulnister.

Tegninger: T2

Foto:

Består:

Fund:

A5

Grube, Grube, Industritid-Nutid

15 cm dyb. Jævnt afrundet bund og sider. Fyld af mørkbrun muld med trækulsnister, mange dyrekogler (ikke indsamlet).

Tegninger: T2

Foto:

Består:

Fund:

A6

Naturfænomen, Lavning, Udateret-Udateret

Lys brun ler med kalkpletter.

Tegninger: T2

Foto:

Består:

Fund:

A7

Grube, Affaldsgrube, Udateret-Udateret

45 cm dyb, trappestrinsformet nedgravningskant. Fyld af mørkgråbrunt leret muld med trækulnister, dyrekogler iagttaget, ikke indsamlet.

Tegninger: T3

Foto:

Består:

Fund:

A8

Grube, Affaldsgrube, Udateret-Udateret

Fyld af mørkgråbrunt leret muld med trækulnister, dyrekogler iagttaget, ikke indsamlet.

Tegninger: T3

Foto:

Består:

Fund:

A10

Ikke tolkbart, Ikke tolkbart, Udateret-Udateret

Omrodet område, måske på grund af tværgående dræn.

Tegninger: T3

Foto:

Består:

Fund:

A11

Grube, Grube, Udateret-Udateret

Fyld af mørkgråbrunt leret muld med trækulnister, dyrekogler iagttaget, ikke indsamlet.

Tegninger: T3

Foto:

Består:

Fund:

A12

Grube, Grube, Udateret-Udateret

Fyld af mørkgråbrunt leret muld med trækulnister, dyrekogler iagttaget, ikke indsamlet.

Tegninger:

Foto:

Består:

Fund:

Fundliste

| Fund | Materiale | Genstand | Datering | Anlæg |
|----------------------|-----------------------|---------------------|-------------------------------------|-------|
| Kampagne: 04-08-2009 | | | | |
| X1 | Keramik/historisk tid | 1 randskår | Nyere tid (1661 -)- Industritid | A3 |
| X2 | Keramik/historisk tid | Jydepotte, hank/øre | Nyere tid (1661 -)- Industritid | |

Fundbeskrivelse

Kampagne: 04-08-2009

X1

Nyere tid (1661 -)-Industritid

1 randskår, drejet med udfaldende hals, ingen spor af glasur. Sammen med blev fundet et recent bøjet jernstykke (kasseret).

Tegninger:

Foto:

Anlæg: A3

x2

Nyere tid (1661 -)-Industritid

1 bred båndformet hank i to stykker og et sideskår. Godset er fintmagret, men ikke hårdtbrændt

Tegninger:

Foto:

Anlæg:

Tegningsliste

| Tegning | Målestok | Type | Anlæg | Beskrivelse | Dato | Tegner |
|---------------------|----------|-------------|----------|--------------------------------|------------|-----------------|
| Kampagne 04-08-2009 | | | | | | |
| T1 | 1:50 | Plantegning | A1,A2,A3 | Søgegrøft 1, 2 og syddel af 3 | 04-08-2009 | Morten Pedersen |
| T2 | 1:50 | Plantegning | A4,A5,A6 | Norddel af søgegrøft 3, 4 og 5 | 04-08-2009 | Morten Pedersen |
| T3 | 1:50 | Plantegning | | Søgegrøft 6 og 7 | 04-08-2009 | Morten Pedersen |

Fotoliste

| Film | Billede | Motiv | Anlæg | Fund | Filmtype | Dato | Fotograf |
|----------------------|---------|---|-------|------|----------|------------|---------------------|
| Kampagne: 04-08-2009 | | | | | | | |
| D | 1 | Det jævne terræn på den sydøstlige del, set fra vest | | | Digital | 04-08-2009 | Kirsten Christensen |
| D | 2 | Den nordøstlige del af under-søgelsesområdet, set fra sydvest | | | Digital | 04-08-2009 | Kirsten Christensen |
| D | 3 | Arbejdsfoto, start på søgegrøft 5, set fra vest | | | Digital | 04-08-2009 | Kirsten Christensen |
| D | 4 | Nordlige del af søgegrøft 6 med terræn, set fra vest | | | Digital | 04-08-2009 | Kirsten Christensen |
| D | 5 | Terræn syd for søgegrøft 6, set fra nordvest | | | Digital | 04-08-2009 | Kirsten Christensen |
| D | 6 | Snit gennem A7, set fra syd | | | Digital | 04-08-2009 | Kirsten Christensen |



01285D01



01285D02



01285D03



01285D04



01285D05

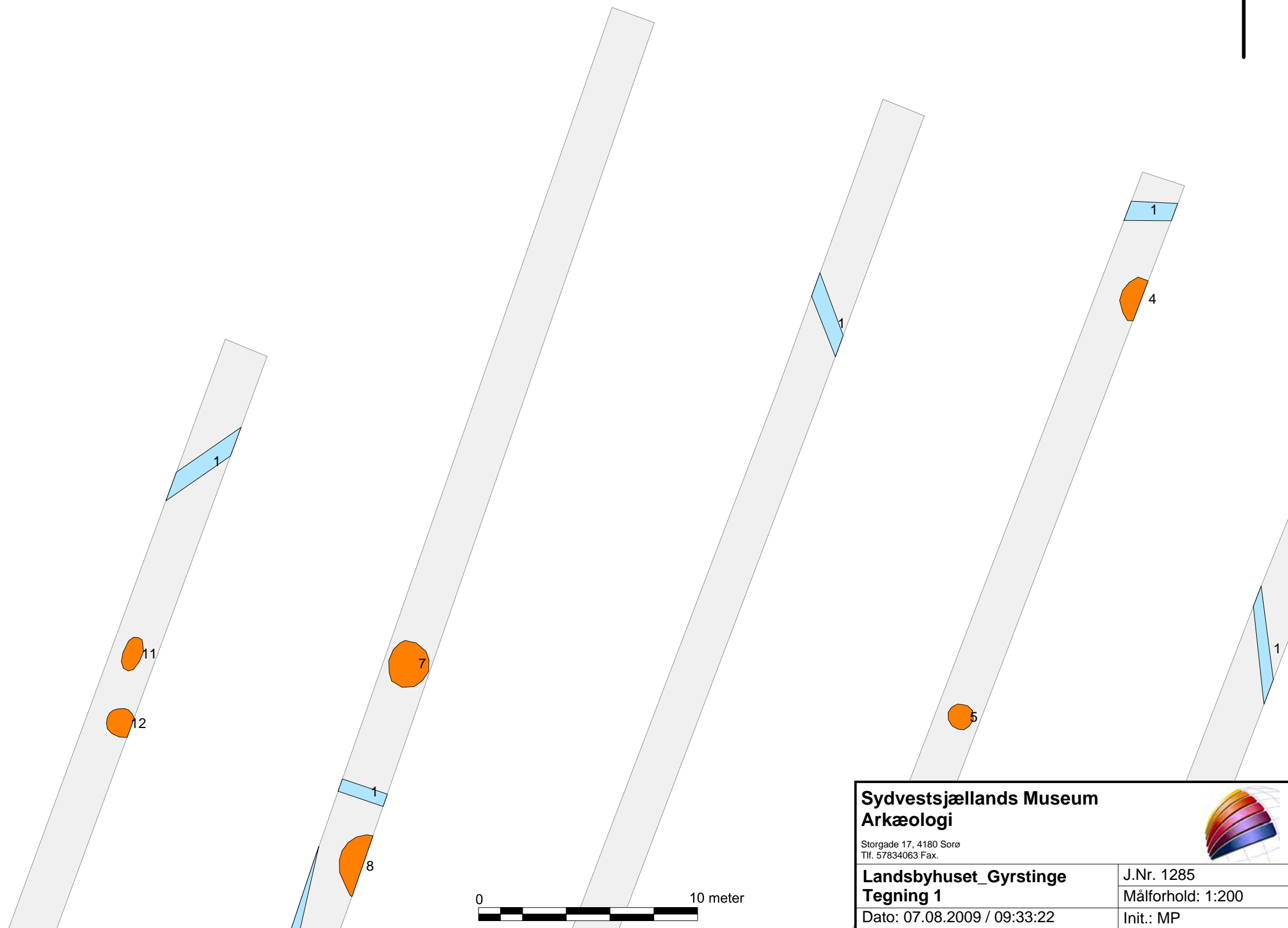


01285D06



Y: 6152462

X: 669829



X: 669748


Y: 6152421



| | | |
|---|---------------------------------|-----------|
| Sydvestsjællands Museum Arkæologi <small>Storgade 17, 4180 Sorø Tlf. 57834063 Fax.</small> | | |
| Landsbyhuset_Gyrstinge Tegning 1 | J.Nr. 1285 Målforhold: 1:200 | |
| Dato: 07.08.2009 / 09:33:22 | | Init.: MP |

Y: 6152462

X: 669828

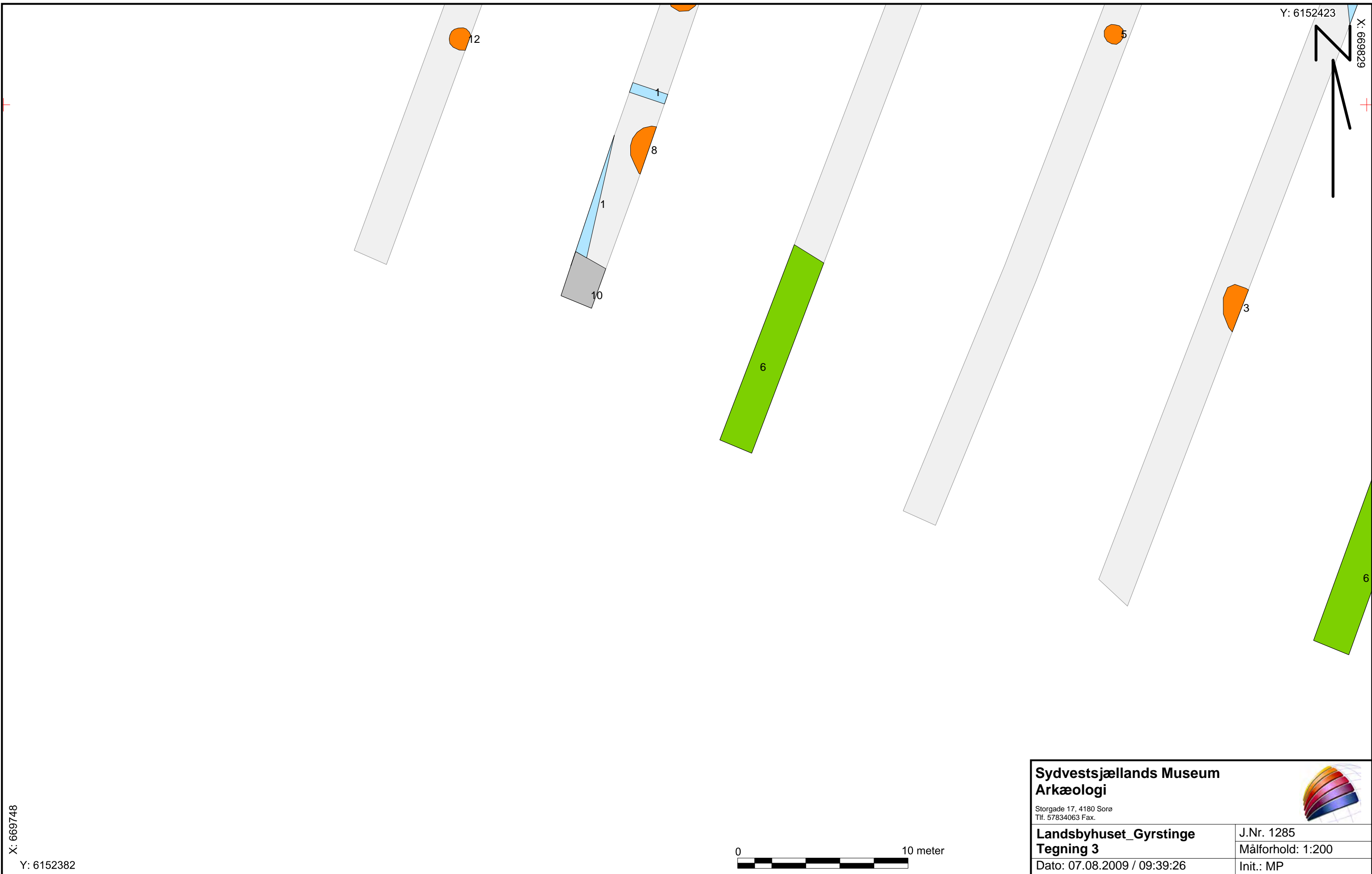


X: 669828

Y: 6152422




| | | |
|--|---------------------------------|--|
| Sydvestsjællands Museum Arkæologi <small>Storgade 17, 4180 Sorø Tlf. 57834063 Fax.</small> | | |
| Landsbyhuset_Gyrstinge Tegning 2 | J.Nr. 1285 Målforhold: 1:200 | |
| Dato: 07.08.2009 / 09:37:54 | Init.: MP | |



X: 669748


Y: 6152382



| | | |
|---|---------------------------------|---|
| Sydvestsjællands Museum Arkæologi <small>Storgade 17, 4180 Sorø Tlf. 57834063 Fax.</small> | |  |
| Landsbyhuset_Gyrstinge Tegning 3 | J.Nr. 1285 Målforhold: 1:200 | |
| Dato: 07.08.2009 / 09:39:26 | | Init.: MP |

Y: 6152423

X: 669930



X: 669828

Y: 6152382



| | | |
|--|-------------------|--|
| Sydvestsjælland Museum | | |
| Arkæologi | | |
| <small>Storgade 17, 4180 Sorø Tlf. 57834063 Fax.</small> | | |
| Landsbyhuset_Gyrstinge | J.Nr. 1285 | |
| Tegning 4 | Målforhold: 1:200 | |
| Dato: 07.08.2009 / 09:40:30 | Init.: MP | |