

Revision af GIS på SVM2003048 Holtegård

Rentegningen af det undersøgte sagsareal var ikke blevet lavet, da tegningerne manglede hjælpepunkter og derfor ikke kunne orienteres. Fladetegningerne blev scannet ind igen, med hjælpepunkter. Derefter blev de indscannede tegninger rentegnet i MapInfo 8.5. De fremkomne anlægstyper blev tematiseret (givet en farvekode) og tegningerne blev printet ud i 1:200 som PDF. Tegningerne blev gemt i sagens mappe under "Viden".

I MapInfo blev et layoutvindue oprettet til et oversigtskort med tegnforklaring. Dette blev også printet ud som PDF og gemt under "Viden".

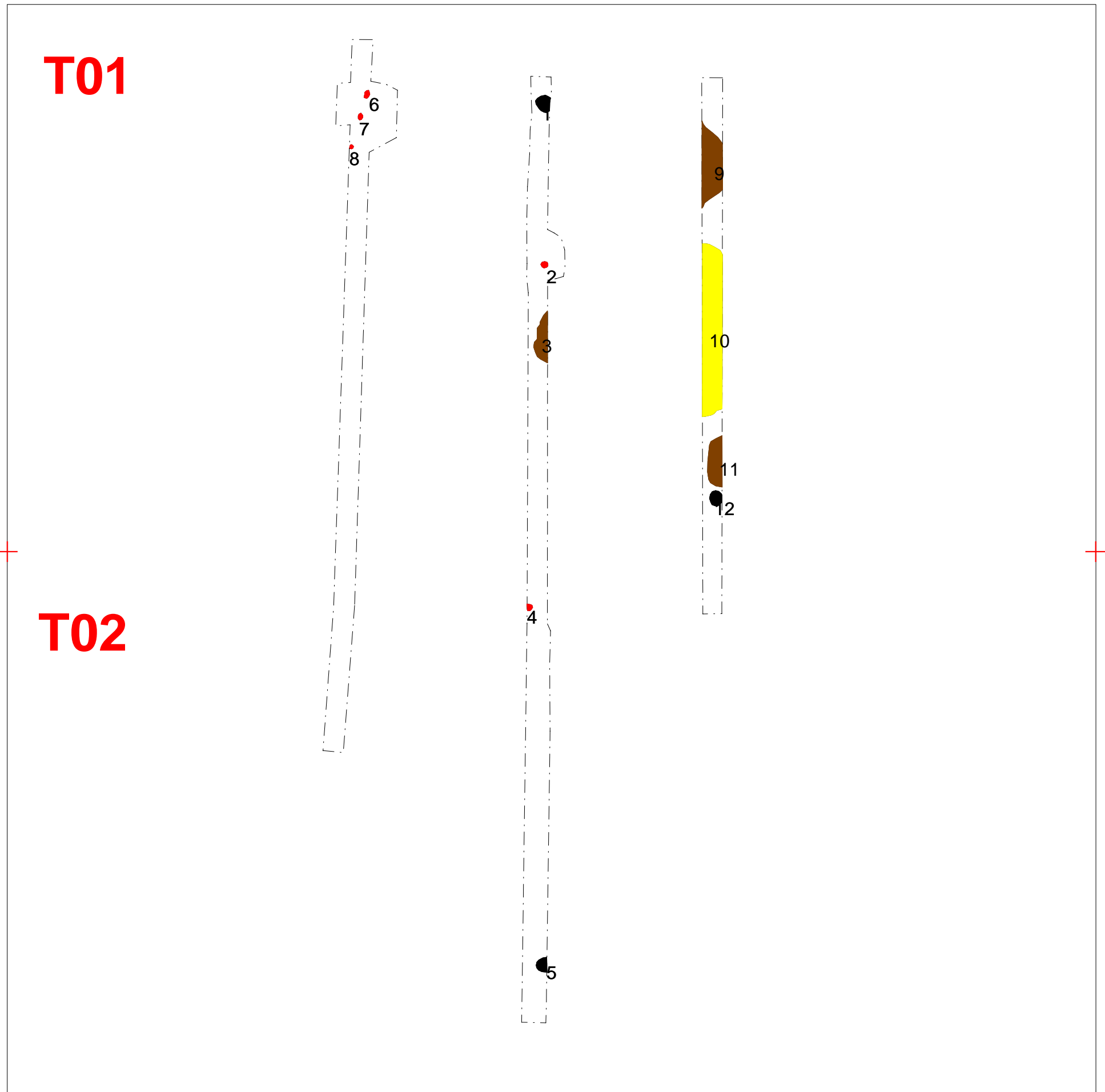
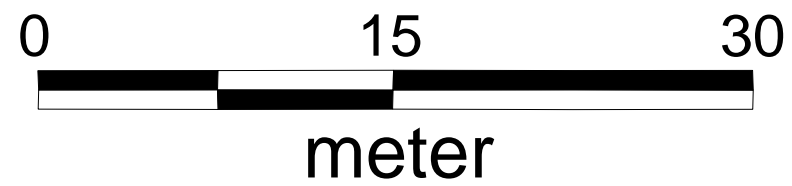
I fotodrevet (Y-drevet) blev de tilhørende fotos (fra sagen og genstande) fundet og printet ud som PDF. Disse blev ligeledes gemt under "Viden".

Tegningerne i 1:200, oversigtskortet samt billederne blev gemt som PDF og gemt under "Viden" som "VM2003048_Suppleringsbilag1".

Beretningen, lavet af KC blev også printet ud som PDF og ligger ligeledes under "Viden".

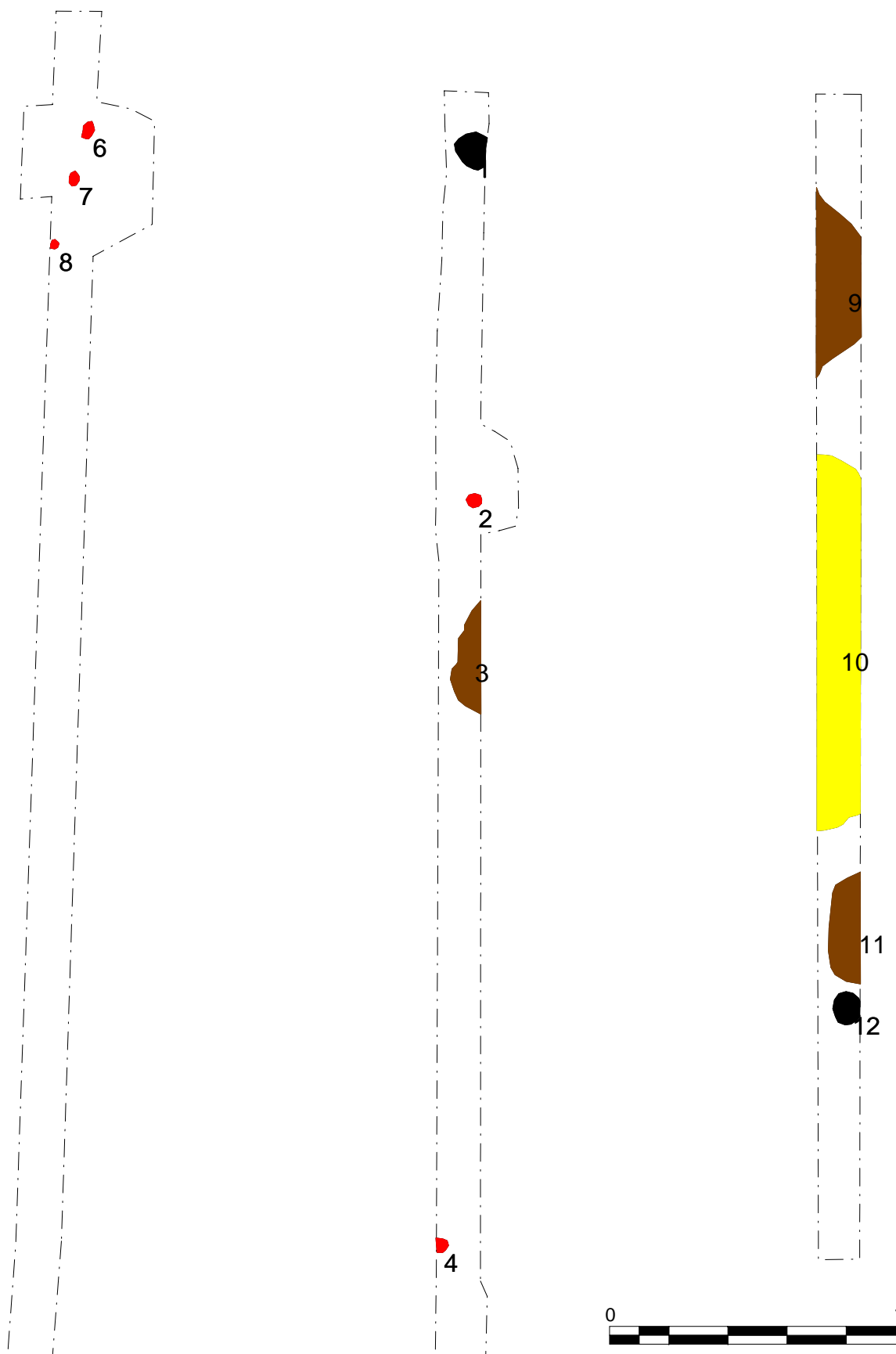
/ MLB.

SVM2003048 Holtegård
Oversigtskort med tegnforklaring




Y: 6150125

X: 483074



X: 482994

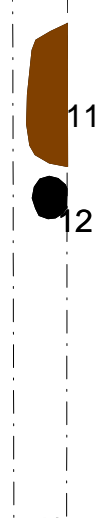
Y: 6150067

Sydvestsjælland Museum Arkæologisk Afd. <small>Storegade 17, 4180 Sorø Tlf. 57834063 Fax.</small>		
Holtegård T01	J.Nr. 2003048 Målforshold: 1:200	
Dato: 21.11.2007 / 15:04:09		Init.: MLB



Y: 6150091

X: 483074



11

2



4

5



Sydvestsjællands Museum Arkæologisk Afd.		
<small>Storegade 17, 4180 Sorø Tlf. 57834063 Fax.</small>		
Holtegård T02	J.Nr. 2003048	
Dato: 21.11.2007 / 15:06:33	Målforhold: 1:200	
	Init.: MLB	



X: 482994

Y: 6150033



2003048D01.JPG



2003048D02.JPG



• SVM 2003 048
X1