

**Forundersøgelse af yngre bronzealderbebyggelsesspor i forbindelse med 2. etape af OC-Huset's udstykning af Haslev Teknikum d. 31. august – 2. september 2005****Indhold**

Resumé.....	1
Årsag og sagshistorie .....	2
Deltagere .....	2
Lokalisering og topografi.....	2
Indmåling .....	3
Beskrivelse .....	3
Vurdering og evt. fremtidige tiltag .....	4
Anlægsliste.....	5
Fundliste.....	10
Fotoliste.....	10
Tegningsliste .....	10
Måledata.....	11
SVM2004032-2 bilag 4: Fordelingen af bebyggelsesspor fra 2005-undersøgelsen	
SVM2004032-2 bilag 5: Fordelingen af samtlige anlægsspor fra 2004- og 2005-undersøgelserne	

**Resumé**

Forundersøgelse af sydvendt skråning gav spredtliggende bosættelsesspor i form af stolpehuller, forskellige gruber og lavninger, som ud fra fund af velbrændt keramik og enkelte flintredskaber dateres med lidt forsigtighed til yngre bronzealder.



SVM2004032D39: den sydlige del af søgegrøft 3 er udvidet for at afklare om stolpehullerne stod i system

### Årsag og sagshistorie

Forundersøgelsen blev udført i forbindelse med 2. etape af OC-Husets udstykning af arealet omkring det tidligere Haslev Teknikum, jf. Haslev kommunes lokalplan 61. I 2004 blev den nordøstlige, nu bebyggede, del af arealet undersøgt forud for udstykningen af etape 1 (SVM2004032-1). Denne undersøgelse viste en koncentration af stolpehuller på den sydlige del og det blev formodet, at disse bebyggelsesspor kunne fortsætte mod vest ind på arealet for etape 2. Undersøgelsen er gennemført af Sydvestsjællands Museum, hvor originaldokumentation og genstandsmateriale er arkiveret.

Denne beretning dækker forundersøgelsen af etape 2 SVM2004032-2, som blev udført i perioden 31/8 – 2/9 - 2005.

### Deltagere

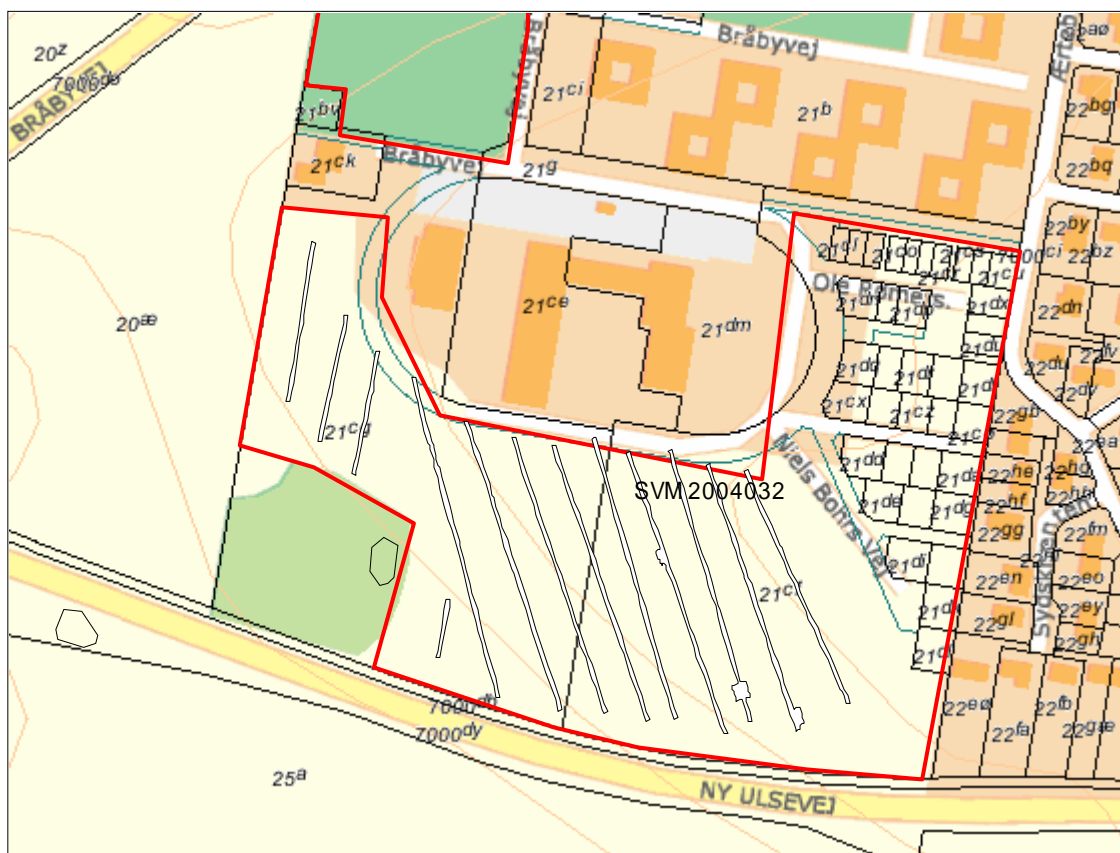
Forundersøgelsen blev gennemført af Morten Petersen/Line Thorup og Kirsten Christensen (daglig leder, beretningspligt). Maskinkraft blev leveret af Vækst og Miljø, Slagelse.

Originaltegningerne er rentegnet i MapInfo af Line Thorup, som har stået for alle indtastningerne her.

### Lokalisering og topografi

Det undersøgte areal ligger syd for det tidligere Haslev Teknikum og nord for Ny Ulsevej (se kort). Terrænet er en jævn sydvendt skråning, som falder fra 57,5 m o DNN mod nord til 51 m o DNN mod sydvest. Mod sydvest findes spor af tørveholdige lavninger i den sydlige del af søgegrøfterne.

Undergrunden består af gult ler, som på steder er afløst af næsten rent sand. Muldlaget er 25 – 40 cm tykt og der er pløjestriber i råjorden på den nordlige del af søgegrøfterne 3- 9.



SVM2004032-2 Søgegrøfternes placering indenfor det undersøgte område, etape 2. Etape 1 dækker det bebyggede nord- og østlige område © KMS

**Indmåling**

Hver søgegrøft er indtegnet i 40 m baner med et indmålingspunkt i hver ende. Disse målepunkter (P26-P81) er indmålt med GPS af Landmålergården, Haslev i System 34 Sjælland (se måledata). Alle 3 koordinater blev målt og z-koordinaten viser terrænets udformning.

**Beskrivelse**

Med stor gravemaskine gravedes 13 søgegrøfter spredt over undersøgelsesområdet og de fremkomne fyldskifter blev med det samme streget op og markeret med pinde. Der blev foretaget mindre udvidelser af søgegrøften, hvor der fremkom flere stolpehuller, for at klarlægge om de stod i system. Efter udlægning af målelinier blev anlæggene og søgegrøfterne indtegnet i målestoksforholdet 1: 100. Fyldskifterne blev fortløbende A-nummereret begyndende med A60, idet de lavere numre var brugt ved undersøgelsen af det østlige område (SVM2004032-1). De fleste fyldskifter blev snittet med spade, efterfulgt af en beskrivelse mht funktion, form og indhold. Fund blev indsamlet fra hvert anlæg for sig, skilt efter materiale efter hjemkomsten og fortløbende x-nummereret begyndende med x-06. Der blev taget digitale oversigtsfoto af området.

Der var på den sydvestlige del af skråningen flere mørke pletter, som ved gravningen af søgegrøfterne blev antaget for at være nedgravninger/anlæg. Ved den efterfølgende snitning viste de sig at være diffuse både i flade og snit og kun af meget ringe dybde og derfor ikke kan tolkes som egentlige nedgravninger. Det kunne tyde på, at der tidligere har stået træer på en del af arealet.

Drænene var meget svære at se ved afrømningen af søgegrøfterne og derfor blev kun få af dem streget op og efterfølgende indtegnet. Ved gennemgang af grøfterne i forbindelse med registreringen af anlæggene blev der iagttaget flere dræn, som ikke blev tegnet. Rentegningen viser derfor ikke det faktiske antal af dræn.



SVM2004032-3x06: eksempler på de fundne skår

**Vurdering og evt. fremtidige tiltag**

Der blev undersøgt ca. 3200 m<sup>2</sup> af et område på ca. 40.000 m<sup>2</sup>, hvilket giver en undersøgelsesprocent på 8 %. Der blev undersøgt 64 anlæg fordelt på 15 stolpehuller, 39 gruber, 4 kogestensgruber, 2 lavninger og 4 er recente (se SVM2004032-2 bilag 4 for fordelingen). Stolpehullerne ligger især på den sydøstlige del af området: Et par steder var der 2 stolper i nærheden af hinanden som passede med afstanden mellem et stolpesæt, men ved udvidelsen af søgegrøften dukkede der ikke flere stolper op som kunne passe med et husgrundrids. Gruberne ligger spredt, måske med en tendens til at ligge mod vest-sydvest. Lavningerne findes i den sydlige del af grøfterne 6 og 7 ned mod Ny Ulsevej.

Fundene består af keramik og flint. Keramikken er af velbrændt, fintmagret gods med glat inder- og yderside. De få randskår er ikke tidstypiske og kan derfor ikke datere anlægssporene nøjagtigt. Flintredskaberne består af et brudstykke af en regelmæssig flække med retouche (2004032x07), som kan være fra stenalderen, mens den grove skraber (2004032x08) tyder pga teknikken ikke på at været lavet i stenalderen. Med forsigtighed dateres fundene og dermed bebyggelsessporene til yngre bronzealder, ligesom hovedparten af de anlægsspor, der fandtes på det østlige område, etape 1.

Der vurderes, at de undersøgte bosættelse spor er for spredtliggende til, at der kan ved en udvidet undersøgelse kan findes sikre husgrundrids eller andre strukturer. Der er således ikke grundlag for yderligere arkæologiske undersøgelser.

Sorø d. 8. september 2005



Kirsten Christensen

**Anlægsliste**

A1- A57 blev brugt ved forundersøgelsen af etape 1 SVM2004032-1 og A58, A59 er ikke brugt.

A-nr	T-nr	Snit	Type	Beskrivelse	Fund	Datering
A60	T08	Snittet n-s, set mod ø. 8 cm dyb. Jævnt afrundet bund og sider	Kogestens-grube	Gråsort muldet ler.		Bronzealder?
A61	T08	Snittet n-s, set mod øst. 15 cm dyb. Jævnt afrundet bund og sider	Grube/ markskele?	Lyst brungråt sandet ler.		Bronzealder?
A62	T08	Snittet n-s, set mod v. 12 cm dyb. Jævnt afrundet bund og sider	Grube	Brungråt muldet ler med flintknolde.		Bronzealder?
A63	T08	Snittet n-s, set mod vest. 22 cm dyb. Ret sydside, skrå nordside, afrundet bund	Grube	Gråbrunt muldet ler.		Bronzealder?
A64	T08	Snittet ø-v, set mod n. 10 cm dyb. Jævnt afrundet bund og sider	Grube	Gråbrunt muldet ler.		Bronzealder?
A65	T08	Snittet n-s, set mod v. 30 cm dyb. Rette sider, afrundet bund	Grube	Gråbrunt muldet ler.		Bronzealder?
A66	T09	Snittet n-s, set mod v. 18 cm dybt. rette sider, afrundet bund	Stolpehul	Mørkt brungråt muldet ler.		Bronzealder?
A67	T09	Snittet n-s, set mod v. 17 cm dybt. rette sider, af	Stolpehul	Brungråt muldet ler		Bronzealder?
A68	T09	Snittet n-s, set mod v. 17 cm dybt. Jævnt afrundet bund og sider	Stolpehul	Brungråt muldet ler		Bronzealder?
A69	T09	Snittet n-s, set mod ø. 22 cm dybt. Rette sider, afrundet bund	Grube	Gråbrunt muldet ler.		Bronzealder?
A70		Udgår				
A71		Udgår				
A72	T09	Snittet n-s, set mod ø. 25 cm dybt. Rette sider, afrundet bund	Grube	Brungråt muldet ler med trækulsnistre.		Bronzealder?
A73	T09	Snittet n-s, set mod v. 5 cm dybt. Diffust i snit.	Grube?	Lyst brungråt muldet ler, med trækulsnistre.		Bronzealder?
A74	T10	Snittet n-s, set mod v. 5 cm dybt. Jævnt afrundet bund og sider	Grube	Gråbrunt muldet ler med keramiksmuld.	Keramik: x08	Bronzealder?
A75	T10	Snittet ø-v, set mod n. 5 cm dybt. Jævnt afrundet bund og sider	Grube	Gråbrunt muldet ler.		Bronzealder?
A76	T10	Ikke snittet	Kogestens-grube	Mørkt gråbrunt trækulsholdigt muldet ler med ildpåvirkede		Bronzealder?

				sten.		
A77	T10	Ikke snittet	Grube?	Mellen brungråt muldet ler med sten		Bronzealder?
A78	T10	Snittet ø-v, set mod n. 18 cm dybt. Jævnt afrundet bund og sider	Grube?	Mellem brunt muldet ler.		Bronzealder?
A79		Udgår				
A80		Udgår				
A81	T10	Snittet n-s, set mod v. 40 cm dybt. Rette sider, plan bund	Stolpehul	Mørkt brungråt muldet ler, med trækulsnistre og røde brændte lernistre.		Bronzealder?
A82	T10	Snittet n-s, set mod v. 26 cm dybt. Let skrå sider, afrundet bund	Stolpehul	Brungråt muldet ler, med trækulsnistre og røde brændte lernistre.		Bronzealder?
A83	T11	Ikke snittet	Grube?	Lyst gråbrunt muldet ler med sten.		Bronzealder?
A84	T11	Snittet n-s, set mod ø. 10 cm dybt. Skrå sider, afrundet bund	Stolpehul	Lyst brungråt sandet ler.		Bronzealder?
A85	T11	Snittet n-s, set mod ø. 5 cm dybt. Jævnt afrundet bund og sider	Stolpehul	Lyst brungråt sandet ler.		Bronzealder?
A86	T11	Snittet n-s, set mod ø. 10 cm dybt. Jævnt afrundet bund og sider	Grube?	Lyst brungråt sandet ler.		Bronzealder?
A87	T11	Snittet n-s, set mod ø. 12 cm dyb. Jævnt afrundet bund og sider	Grube	Lyst brungråt sandet ler, med trækulsnistre og skårsmuld.		Bronzealder?
A88	T12	Snittet n-s, set mod ø. 8 cm dyb. Rette sider, afrundet bund	Stolpehul	Lyst brungråt muldet ler med trækulsnistre.		Bronzealder?
A89	T11	Snitte n-s, set mod ø. 18 cm dybt. Skrå sider, afrundet bund	Stolpehul	Mørkt brungråt trækulsholdigt muldet ler med sten.	Keramik: x10	Bronzealder?
A90	T12	Snittet n-s, set mod ø. 10 cm dybt. Rette sider, afrundet bund	Stolpehul	Lyst brungråt sandet ler.		Bronzealder?
A91	T12	Snittet n-s, set mod ø. 12 cm dybt. Jævnt afrundet bund og sider	Grube	Gråbrunt muldet ler.		Bronzealder?
A92		Udgår				
A93	T12	Snittet n-s, set mod v. 10 cm dybt. Rette sider,	Stolpehul	Mørkt brungråt trækulsholdigt		Bronzealder?

		afrundet bund		muldet ler.		
A94		Udgår				
A95	T13	Snittet n-s, set mod ø. 22 cm dyb. Skrå sider, afrundet bund	Grube	Mørkebrunt muldet ler med trækulsnistre.		Bronzealder?
A96	T13	Snittet n-s, set mod ø. Diffust i nedgravning.	Recent	Mørkebrungråt muld		Recent
A97		Udgår				
A98		Udgår				
A99	T14	Snittet n-s, set mod ø. 20 cm dyb. Jævnt afrundet bund og sider	Grube ?	Mørkt gråbrunt sandet ler.		Bronzealder?
A100	T14	Snittet n-s, set mod ø. 21 cm dyb. Jævnt skrående side , afrundet bund	Grube	Brunt muldet ler med træ- kulsnistre og rødbrændte ler nistre.		Bronzealder?
A101	T14	Snittet ø-v, set mod s. 30 cm dyb. Jævnt afrundet bund og sider	Grube	Mørkt gråbrunt let leret sand med trækulsnistre.		Bronzealder?
A102		Udgår				
A103	T14	Snittet n-s, set mod v. 13 cm dyb. Jævnt skrå side, plan bund	Grube.	Mørkebrunt leret sand med trækulsnistre.		Bronzealder?
A104	T14	Snittet n-s, set mod ø. 8 cm dyb. Skrå sider, plan bnd	Grube	Mørkt gråbrunt let leret sand, med gule sand pletter og trækulsnistre.		Bronzealder?
A105	T14	Ikke snittet	Grube	Mørkebrunt let leret sand.		Bronzealder?
A106	T14	Ikke snittet	Lavning?	Mørkt brungråt sandet ler med sten og trækulsnistre.		Bronzealder?
A107		Udgår				
A108	T14	Ikke snittet	Recent	Mørkt gråbrunt sandet ler		recent
A109	T14	Snittet n-s, set mod v. 15 cm dyb. Jævnt afrundet bund og sider	Stolpehul	Brungråt muldet ler		Bronzealder?
A110	T14	Snittet n-s, set mod v. 26 cm dyb. Rette sider, afrundet bund	Grube	Gråbrunt let leret sand.		Bronzealder?
A111	T14	Ikke snittet	Grube	Kompakt mørkt brungråt/gråbrunt let leret sand med trækulsnistre.		Bronzealder?
A112		Udgår				

A113		Udgår				
A114	T15	Snittet n-s, set mod v. 22 cm dyb. Rette sider, afrundet bund	Grube	Mørkt brungråt muldet ler med trækulsnistre.		Bronzealder?
A115		Udgår				
A116	T15	Ikke snittet	Grube	Mørkt brungråt muldet sand.		Bronzealder?
A117	T15	Ikke snittet	Kogestens-grube	Mørkgråbrunt trækulsholdigt muldet ler med ildpåvirkede sten		Bronzealder?
A118		Udgår				
A119		Udgår				
A120		Udgår				
A121		Udgår				
A122		Udgår				
A123	T15	Ikke snittet	Lavning	Gråbrunt tørveholdigt sandet ler, med småsten.		Bronzealder?
A124		Udgår				
A125	T15	Snittet n-s, set mod ø. 55 cm i dia. 27 cm dyb. Sk	Grube	Brungråt sandet ler.		Bronzealder?
A126	T15	Snittet ø-v, set mod s. 4 cm dyb. diffus i snit	Recent?	Mørkt gråbrunt let leret sand.		recent
A127		Udgår				
A128		Udgår				
A129	T15	Snittet ø-v, set mod v. 28 cm dyb, 35 cm i dia. Lige/afrundet sider, afrundet bund	Stolpehul	Brunt muldet sand		Bronzealder?
A130	T15	Snittet n-s, set mod ø. 42 cm dyb, 75 cm i di. Lige sider, flad bund	Grube	Let leret mørkebrunt sand med trækulsnistre.		Bronzealder?
A131	T15	Snittet ø-v, set mod n. 18 cm dyb, 57 cm i dia. Afr	Grube	Mørkebrunt sandet ler, med trækulsnistre.		Bronzealder?
A132	T16	Ikke snittet	Kogestens-grube	brunsort trækulsholdigt muldet ler med ildpåvirket sten.		Bronzealder?
A133	T16	Ikke snittet	Kogestens-grube	Brunsort trækulsholdigt muldet ler med ildpåvirket sten.		Bronzealder?
A134	T16	Snittet nø-sv, set mod sø. 17 cm dyb, 40 cm i dia. Afrundet sider, spids bund	Grube	Sortbrunt let leret sand med trækulsnistre.		Bronzealder?
A135	T16	Ikke snittet	Grube?	Mørkt gråbrunt		Bronzealder?

				ler med trækulsnistre.		
A136		Rodvælter				
A137	T16	Snittet ø-v, set mod n. 10 cm dyb, 34 cm i dia. Skrå sider, spids bund	Grube	Mørkebrunt muldet sand med teglnistre.		Bronzealder?
A138	T16	Snittet n-s, set mod v. 20 cm dyb, 34 cm i dia. Afrundet sider, fald bund	Stolpehul	Sortbrunt muldet sand med trækulsstykker.		Bronzealder?
A139	T16		Grube?	Gråbrunt let leret sand.		Bronzealder?
A140	T16		Grube?	Gråbrunt sandet ler.		Bronzealder?
A141		Udgår				
A142		Udgår				
A143	T16	Snittet n-s, set mod ø. 7 cm dyb, 40 cm i dia. Skrå sider, plan bund	Grube?	Mørkebrunt let leret sand med trækulsnistre.		Bronzealder?
A144	T16	Snittet ø-v, set mod n. 11 cm dyb, 20 cm i dia. Afrundet sider, flad bund	Stolpehul	Sortbrunt sandet ler med trækulsnistre og sten i bunden af nedgravningen.	Keramik: x06, flint: x07	Bronzealder?
A145	T17	Snittet nø-sv, set mod nv. 15 cm dyb, 70 cm i dia. Lige sider, afrundet bund	Grube	Gråbrunt let leret sand, med trækulsnistre.	Keramik: X09	Bronzealder?
A146		Udgår				
A147	T17	Snittet n-s, set mod ø. 15 cm dybt, 75 cm i dia. Afrundet sider, flad bund	Grube	Mørkt brungråt let leret sand, med trækulsnistre.		Bronzealder?
A148	T17		Grube	Gråbrunt let muldet sand.		Bronzealder?
A149		Udgår				
A150	T17	Snittet n-s, set mod v. 12 cm dyb, 45 cm i dia. Afrundet sider, flad bund	Grube	Mørkebrunt sand med trækulsnistre.		Bronzealder?

**Fundliste**

X1 til x5 er fundet ved forundersøgelsen af etape 1 SVM2004032-1

x-nr.	anlæg	genstand	beskrivelse
X06	A144	Keramik	14 sideskår af velbrændt 5 – 8 mm gods, glat inder- og yderside, 1 randskår med let udtrukken rand 1 randskår med indvendigt skrå afskåren rand
X07	A144	Flint	1 retoucheret flække (kniv) 19 flintafslag 3 stk hvidbrændt flint
X08	A74	Flint	1 hvidpatineret skraber, lavet på naturligt stykke
X09	A145	Keramik	2 sideskår af velbrændt 10 mm tykt gods, magret med røde sten
X10	A89	Keramik	1 sideskår af 6 mm velbrændt gods, glat inder- og yderside, fintmagret

**Fotoliste**

2004032D01 – D36 blev brugt ved forundersøgelsen af etape 1 SVM2004032-1

Film nr	Opt	Type	Tekst	Fot	Dato
2004032D	37	Digital	Søgegrøft 5, set mod SSØ	LT	02-09-2005
2004032D	38	Digital	Søgegrøft 5, set mod SSØ	LT	02-09-2005
2004032D	39	Digital	Oversigt mod nord med Teknikum	LT	02-09-2005
2004032D	40	Digital	Oversigt mod vest	LT	02-09-2005
2004032D	41	Digital	Oversigt mod nord med Teknikum	LT	02-09-2005
2004032D	42	Digital	Oversigt mod øst med OC-Huse på etape 1	LT	02-09-2005
2004032D	43	Digital	Søgegrøft 6 og Kirsten set mod NV	LT	02-09-2005
2004032D	44	Digital	Søgegrøft 5 og området syd for undersøgelsesområdet, set mod øst	LT	02-09-2005
2004032D	45	Digital	Vestdel af undersøgelsesområdet set mod øst	LT	02-09-2005
2004032D	46	Digital	Kirsten hjem fra arbejde	LT	02-09-2005

**Tegningsliste**

T-1 til T-7 blev brugt ved forundersøgelsen af etape 1 SVM2004032-1

T-nr.	Type	Skala	Initialer
T-8	Plantegning af 2004032-2 søgegrøft 1	1:100	MP
T-9	Plantegning af 2004032-2 søgegrøft 2	1:100	MP
T-10	Plantegning af 2004032-2 søgegrøft 3	1:100	MP
T-11	Plantegning af 2004032-2 søgegrøft 4	1:100	MP
T-12	Plantegning af 2004032-2 søgegrøft 5	1:100	MP
T-13	Plantegning af 2004032-2 søgegrøft 6, del af grøft 7	1:100	MP/LT
T-14	Plantegning af 2004032-2 del af søgegrøft 7, del af grøft 8	1:100	LT
T-15	Plantegning af 2004032-2 del af søgegrøft 8, del af grøft 9	1:100	LT
T-16	Plantegning af 2004032-2 del af søgegrøft 9, grøft 10, del af grøft 11	1:100	LT
T-17	Plantegning af 2004032-2 del af søgegrøft 11, grøft 12	1:100	LT

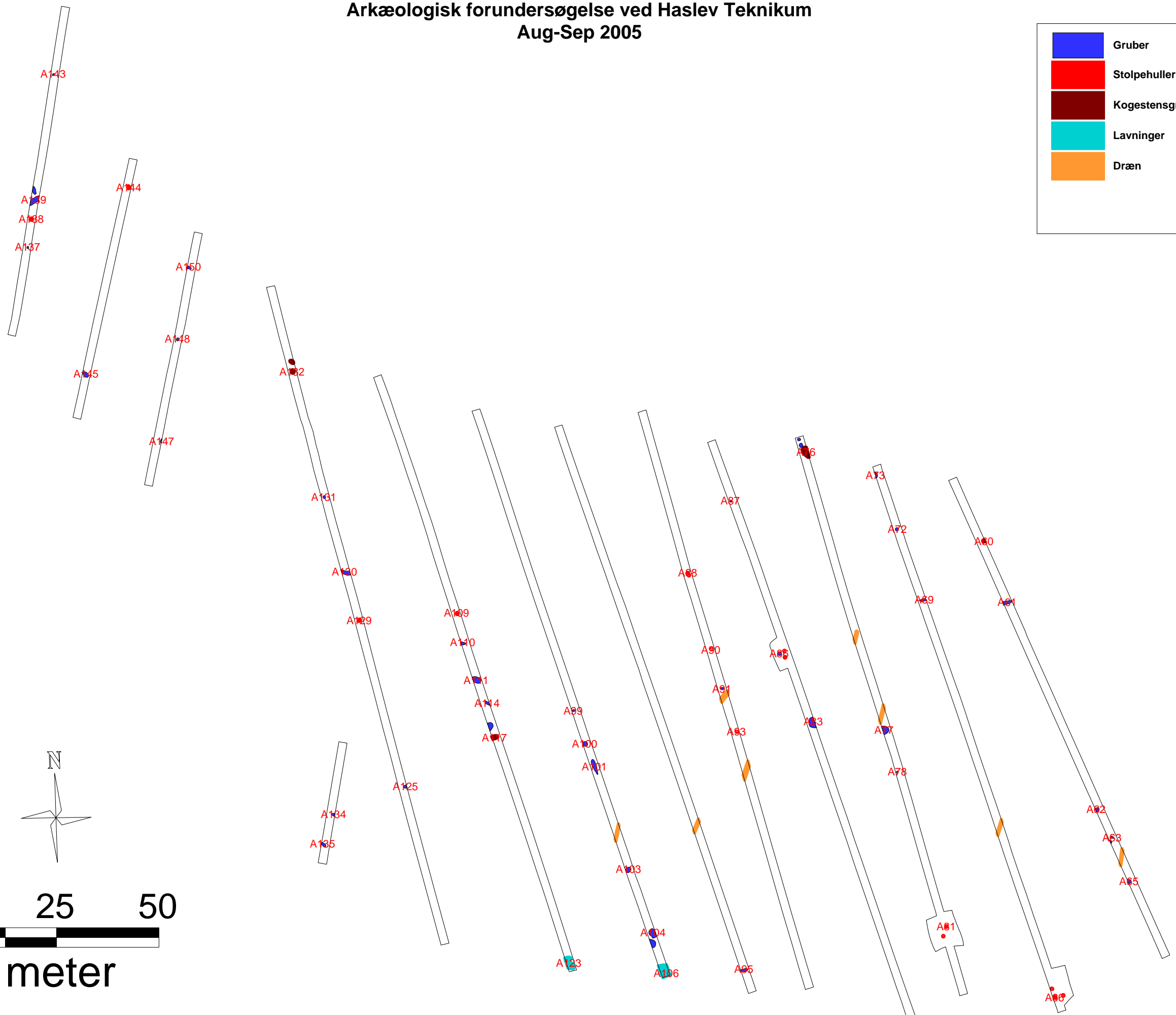
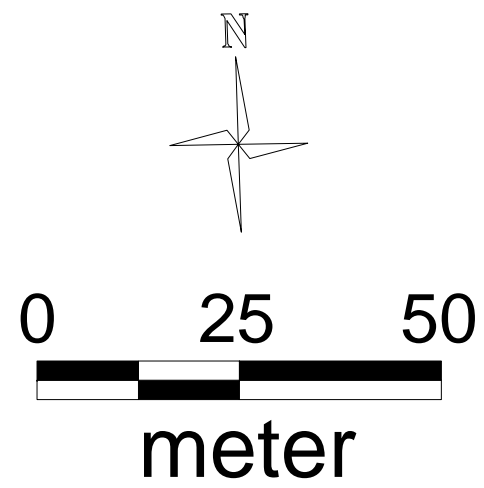
**Måledata**

P1 – P25 blev brugt ved forundersøgelsen af etape 1 SVM2004032-1

P-nr	X	Y	Z	MI_X	MI_Y
P26	99260.06	108904.18	57.472	-108904.18	99260.06
P27	99223.53	108887.95	57.446	-108887.96	99223.52
P28	99186.97	108871.71	56.777	-108871.7	99186.97
P29	99150.49	108855.31	55.946	-108855.29	99150.49
P30	99145.03	108852.89	56.034	-108852.88	99145.02
P31	99131.53	108878.08	55.198	-108878.1	99131.52
P32	99169.37	108891	56.227	-108890.99	99169.37
P33	99207.28	108903.68	57.052	-108903.7	99207.28
P34	99245.03	108916.89	57.173	-108916.88	99245.03
P35	99263.06	108922.83	57.144	-108922.8	99263.06
P36	99270.06	108941.77	56.917	-108941.76	99270.05
P37	99231.62	108930.73	56.955	-108930.74	99231.63
P38	99193.51	108918.69	56.165	-108918.71	99193.51
P39	99155.1	108907.67	55.828	-108907.69	99155.09
P40	99135.88	108902.14	55.17	-108902.16	99135.89
P41	99129.68	108914.84	54.581	-108914.82	99129.67
P42	99167.54	108927.75	55.23	-108927.76	99167.55
P43	99205.39	108940.62	55.967	-108940.61	99205.38
P44	99243.16	108953.76	56.586	-108953.75	99243.15
P45	99267.57	108962.61	56.682	-108962.6	99267.56
P46	99276.53	108980.16	56.409	-108980.17	99276.53
P47	99238.01	108969.42	56.101	-108969.43	99238.01
P48	99199.75	108957.88	55.282	-108957.89	99199.75
P49	99161.33	108946.86	54.353	-108946.87	99161.34
P50	99138.35	108940.1	53.601	-108940.08	99138.35
P51	99136	108953.59	52.999	-108953.6	99135.99
P52	99173.89	108966.33	54.014	-108966.36	99173.87
P53	99211.72	108979.3	54.982	-108979.3	99211.73
P54	99249.45	108992.5	55.8	-108992.49	99249.45
P55	99272.55	109000.48	56.166	-109000.47	99272.54
P56	99277.27	109020.54	55.743	-109020.54	99277.26
P57	99239.2	109008.37	55.144	-109008.37	99239.22
P58	99201.35	108995.55	53.993	-108995.57	99201.33
P59	99163.49	108982.8	52.626	-108982.81	99163.48
P60	99140.81	108975.02	51.879	-108975.02	99140.82
P61	99285.61	109044.71	55.148	-109044.7	99285.62
P62	99247.72	109032.15	54.447	-109032.14	99247.71
P63	99209.64	109019.96	53.253	-109019.96	99209.64
P64	99171.77	109007.25	52.071	-109007.26	99171.76
P65	99141.32	108997.43	51.049	-108997.44	99141.32
P66	99147.57	109028.61	50.455	-109028.63	99147.57
P67	99186.14	109039.04	51.412	-109039.02	99186.14
P68	99224.81	109049.11	52.578	-109049.13	99224.8
P69	99263.31	109059.73	53.695	-109059.71	99263.3
P70	99302	109069.7	54.637	-109069.72	99302.01
P71	99196.01	109053.48	51.168	-109053.46	99196
P72	99167.45	109058.38	50.309	-109058.37	99167.44

P73	99296.15	109134.23	52.206	-109134.21	99296.14
P74	99335.55	109127.49	52.854	-109127.47	99335.55
P75	99375.06	109121.35	53.457	-109121.36	99375.07
P76	99338.29	109104.75	53.817	-109104.76	99338.29
P77	99299.24	109113.37	52.894	-109113.37	99299.23
P78	99276.28	109118.3	51.97	-109118.28	99276.29
P79	99259.75	109100.84	51.926	-109100.86	99259.74
P80	99298.95	109092.93	53.691	-109092.92	99298.96
P81	99320.52	109088.88	54.29	-109088.88	99320.52

### Arkæologisk forundersøgelse ved Haslev Teknikum Aug-Sep 2005



# Arkæologisk forundersøgelse ved Haslev Teknikum

Undersøgelsesområde 2004032-2  
Aug-Sep 2005

Undersøgelsesområde 2004032  
Dec. 2004

