

SVM2005032 Vejsgårdsparken 3, Ormeslev by matr. 3a, Vemmelev sogn. Stednr. 040320 - Kuas. jnr. FOR2003-2123-0588.

Beretning for undersøgelse af større udgravningsfelt med bebyggelse og tilhørende aktivitetsområder fra germansk jernalder samt forskellige aktivitetsspor der i tidsrummet spænder fra yngre stenalder til middelalder, ved Vejsgårdsparken, Vemmelev i perioden d. 15.-29./6-2005 med deltagelse af Kirsten Christensen, Morten Petersen og udgravningsleder Varaporn Pooririsak.

Indholdsfortegnelse

Abstract.....	2
Undersøgelsens forhistorie	2
Administrative data.....	3
Øvrige data	3
Topografi, terræn og undergrund.....	3
Målesystem.....	4
Horisontalt	4
Vertikalt	4
Udgravningsmetode.....	4
Undersøgelsens resultater	5
Fremtidigt arbejde.....	11
Anlægsliste og – beskrivelser	12
Fundliste og – beskrivelser	25
Prøveliste	26
Tegningsliste.....	26
Fotoliste	27
Liste over måledata.....	30
Profil af stolpehuller fra Hus I & II	31
Bilag 1: Oversigtskort over Felt 01	
Bilag 2: Hus I-IV	



Gravemaskine og dozer afrømmer muld i felt 01

Administrative data

Dato	Hændelsesforløb
11. april 2005	Modtaget forespørgsel jf. museumslovens § 25 fra Stig Wadmann, JMI Development
12. april 2005	Budgetudkast/udtalelse til godkendelse i KUAS. /HHS
19. april 2005	Modtaget godkendelse af forundersøgelserbudget fra KUAS /HHS
20. april 2005	Godkendt forundersøgelserbudget med godkendelsesskrivelse til Stig Wadmann pr. mail som pdf/HHS
3. maj 2005	Godkendelsesmail fra Stig Wadmann, byggemodning start om 30 dage /KC
25. maj 2005	Prøveundersøgelse påbegyndt. V.P.
26. maj 2005	Prøveundersøgelse afsluttet. V.P.
30. maj 2005	Rentegning færdig - interesseområde defineret. /HHS
1. juni 2005	Udkast til undersøgelsesbudget indsendt til KUAS inkl. bilag 1 og udtalelse til rekvirent/HHS
9. juni 2005	Modtaget godkendelse af undersøgelsesbudget, skannet til pdf./HHS
9. juni 2005	Sendt godkendt budget, godkendelsesskrivelse, bilag 1 til Stig Wadmann pr. mail/HHS
13. juni 2005	Modtaget godkendelse af undersøgelse, anmodning om undersøgelse fra Stig Wadmann/HHS
13. juni 2005	Mail til Stig Wadmann om udgravningsstart 15-06-2005 /KC
30. juni 2005	Undersøgelsen afsluttet i felten
1. juli 2005	Udtalelse efter undersøgelse sendt pr post til JMI Invest Vemmelev ApS, v. Stig Wadmann /KC

I henhold til museumslovens § 26, stk. 2 blev undersøgelsen af interesseområdet finansieret af byherre, hvorefter undersøgelsen blev iværksat efter godkendelse af undersøgelsesbudgettet fra KUAS.

Undersøgelsen er gennemført af Sydvestsjælland Museum, hvor originaldokumentation og genstandsmateriale er arkiveret. Dette gælder dog ikke faunamateriale, der deponeres på Zoologisk Museum og antropologisk materiale, der deponeres på Antropologisk Laboratorium.

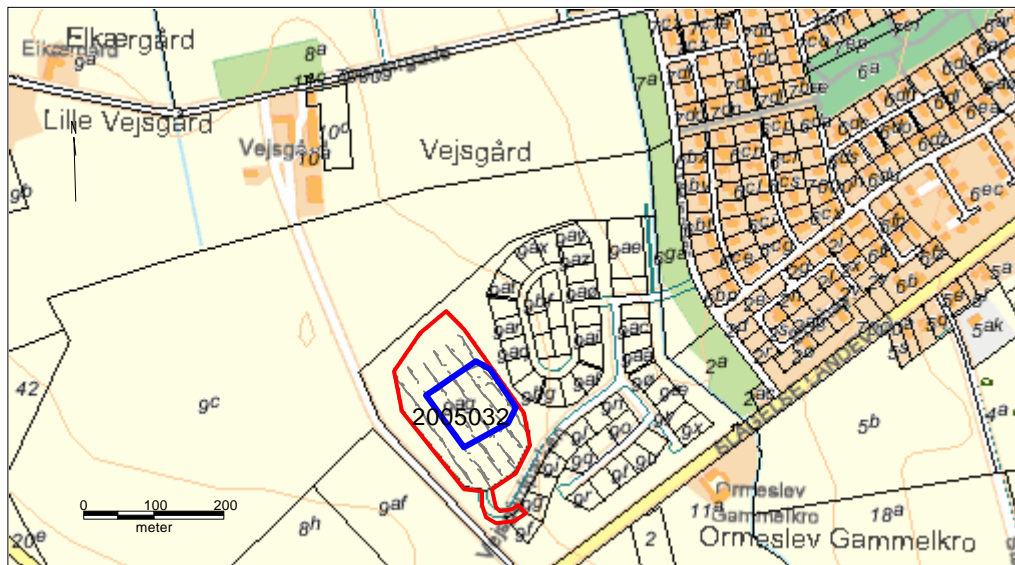
Øvrige data

Undersøgelsen startede d.15. juni og sluttede d. 29. juni 2005. Ved undersøgelsen deltog arkæolog Kirsten Christensen, assistent Morten Petersen, amatørarkæolog Hans Rostgaard, og som daglig leder fungerede stud. mag. Varaporn Pooririsak.

Maskinkraft i form af større gravemaskine og bladdozer blev leveret af hhv. Vækst og Miljø, Slagelse med maskinfører Christian Frederiksen, og af Entreprenør Forretningen, Slagelse A/S med maskinfører Flemming.

Topografi, terræn og undergrund

Overordnet er det lokale terræn et ret fladt område, hvor det undersøgte areal ligger på en svag forhøjning. Mod øst og sydøst afgrænses arealet af et nyetableret parcelhuskvarter. Mod nord og vest tilstødes område af dyrkede marker. Vest for arealet forbindes Vejsgård med en mindre grusvej til Slagelse Landevej. Højdemæssigt ligger terrænet mellem kote 5,1 m og 6,3 m o.D.N.N. Muldlaget varierer på stedet fra 29 cm til 57 cm i tykkelsen. Undergrunden er ret varieret, vekslende fra sandet brunt grus til partier med mere leret og stenet undergrund.



Udstykningsareal (rødt), Felt 01 (blåt), skærmbort © KMS

Målesystem

Horisontalt

Til fladeregistreringen blev der med målebånd (20m-50m) udlagt et målesystem – et retvinklet koordinatsystem (vha. Pythagoras). Herefter blev de udsatte målepunkter indmålt af Bo Jensen fra landmålerfirmaet Geodata, Sorø d. 27. juni med GPS i System 34 Sjælland. Målepunkterne kan forefindes i Liste over måledata nedenfor.

Vertikalt

Efter fladeafrømningen blev Felt01 og de til T09-19 tilhørende anlæg nivelleret i forhold til P03 med højdekoten 6,169 m o DNN. Fixpunkt blev aflæst til 1,33 m, hvilket svarer til en kikkerthøjde på 7,5 m o DNN. Alle nivelleringerne er i MapInfo omregnet til m o DNN.

Udgravningsmetode

Med en større gravemaskine på bæltet påmonteret en to meter bred rabatskovl blev det 8.800 m² store interesseområde muldafrømmet startende i den vestlige side af området, således at muldlaget mellem Grøft 01-05 blev afrømmet til et stort felt. Da der fra bygherres side, pga. senere kloakarbejder på udstykningsarelaet, ønskedes, at det afrømmede muld blev lagt syd for og nordøst for Felt 01, blev dette efterkommet vha. af bladdozer, der lagde muldjorden på de pågældende steder.

Samtidig med muldafrømningen blev de på fladen fremkomne anlæg ridset op og efterfølgende indtegnet på A3 tegnefolie i målestoksforholdet 1:100 i forhold til førnævnte udsatte målesystem. Profil af husstolpehuller blev indtegnet i målestoksforholdet 1:20.

Anlæg blev fortløbende A-nummererede, og de tilhørende anlægsbeskrivelser blev nedskrevet på de respektive fladetegninger.

Alle anlæg blev snittet med håndredskaber såsom skovl, spade og graveske (skelske) og herefter beskrevet med følgende oplysninger: form, funktion og indhold. Derudover valgte vi at snitte større anlæg med maskinkraft i form af gravemaskine, eftersom seks større anlæg viste sig at være for

omfattende ved manuel udgravning. Anlægsfylden fra de pågældende anlæg blev så lagt på feltet til senere gennemsøgning.

Enkelte udvalgte anlæg med keramikfund blev efter profilsnitning bortgravet for nærmere eftersøgning.



Snitning af grube A140 med maskinkraft

Fund fra anlæg såsom keramik, knoglemateriale samt løsfund blev opsamlet og senere X-nummeret ved fundbearbejdningen på museet.

Snit fra udvalgte anlæg samt alle stolpehuller fra langhuse blev fotodokumenteret. Derudover foreligger der et større antal fotos fra undersøgelsen taget med digital, dias samt sort/hvid film. Hele fladen heriblandt alle anlæg og jordbunker blev eftersøgt med metaldetektor.

Rentegning af fladetegninger samt alle data fra undersøgelsen blev efter udgravningen indført i GIS-programmet MapInfo.

Undersøgelsens resultater

Felt 01 blev efter endt muldafrømning et areal på i alt 8.975m². Samtlige anlæg blev registreret og undersøgt ved snit og enkelte udvalgte anlæg bortgravet.

I alt kunne der registreres 323 anlæg, heraf 2 langhuse (Hus I+II), 2 økonomi-/udbygninger (Hus III+IV), 150 stolpehuller, 6 mulige brøndanlæg, 36 kogestensgruber, 116 affaldsgruber samt 12 agerrener. (jf. bilag 1).

Hus I, (jf. bilag 2 og fig. 1): Ved forundersøgelsen fremkom der et treskibet langhus orienteret ø-v med fire sæt tagbærende stolper, A046, A045, A044, A042, A040, A039, A066, A005. Efter muldafrømningen ved nærværende undersøgelse fremkom endnu et sæt tagbærende stolper i vestenden, A330 og A322.

Langhuset har en dimension på ca. 24m x 5m. Den indbyrdes afstand mellem de tagbærende stolpehuller er mellem 1,6-2,0 m, og afstanden mellem de fire sæt er på gennemsnitligt 5,3 m. I langhusets tredje fag (fra vest) ses et stolpehul på hver side af huset, A041 og A043, som muligvis kan tolkes som værende del af noget indgangsparti. A043 har en afstand på 2 m til de tagbærende

stolpehuller, medens A041 har en afstand på 4 m til de tagbærende stolpehuller. Stolpehul A344 skal formodentlig også ses som del af huset muligvis som led i en udskiftning el. lign. Der blev ikke fundet nogen daterbart materiale tilhørende langhuset, så Hus I må på baggrund af udformning og typologi dateres til ældre germansk jernalder.

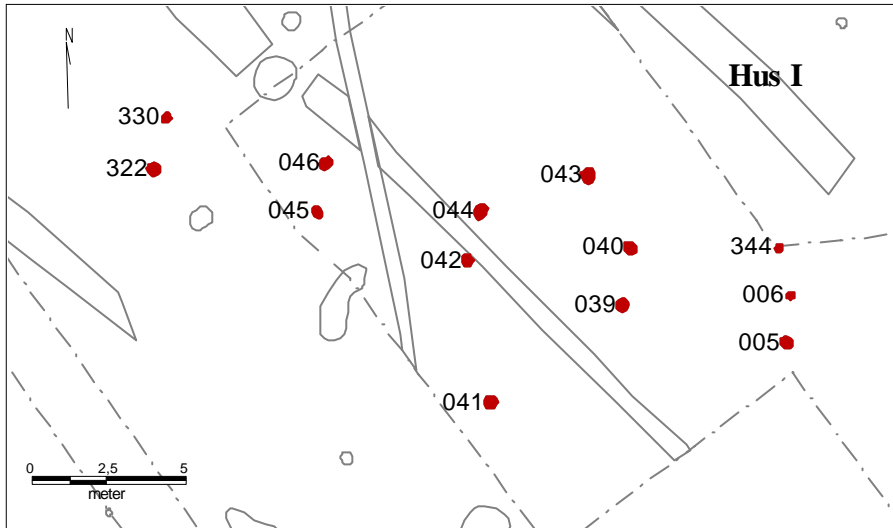


Fig. 1: Hus I, Felt 01

Hus II, (jf. bilag 2 og fig. 2): Hus II, som ligger længere syd for Hus I, er et treskibet langhus med fire sæt tagbærende stolpehuller, A094, A093, A115, A116, A076, A077, A022, A079. Stolpehullet A023 formodes at have en relation til huset, evt. som led af en udskiftning. Langhuset har en dimension på ca. 16m x 6,5m og er orienteret ø-v. De tagbærende stolpehullers indbyrdes afstand er mellem 2,70 m og 3,50m, kortest afstand i hver ende af huset, således at stolperækkerne får et svagt buet forløb.

Afstanden mellem de fire sæt er på gennemsnitligt 3,8 m, størst afstand mellem anden og tredje sæt. Fra stolpehullerne A023 og A079 fremkom der keramik, hhv. X01 og X08 (jf. fundliste). Både X01 og X08 var keramik af jernalderkarakter og var af velbrændt og fintmagret gods.

På baggrund af det tilhørende fundmateriale samt husets udformning og typologi, dateres Hus II således til yngre germansk jernalder.

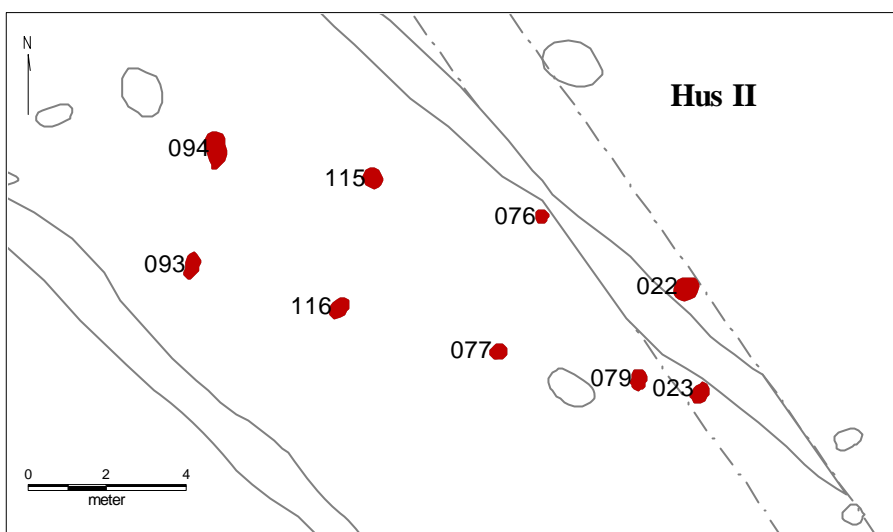


Fig. 2: Hus II, Felt 01

Hus III, (jf. bilag 2 og fig. 3): Hus III, som ligger i forlængelse af Hus II's østlige gavl, består af stolpehullerne A177, A176, A175, A174. Hus III er på ca. 7m x 5,6m og er orienteret ø-v. På baggrund af husets placering i forhold til Hus II, har Hus III formodentligt fungeret som økonomi-/udbygning til Hus II. Derfor dateres Hus III ligeledes til yngre germansk jernalder.

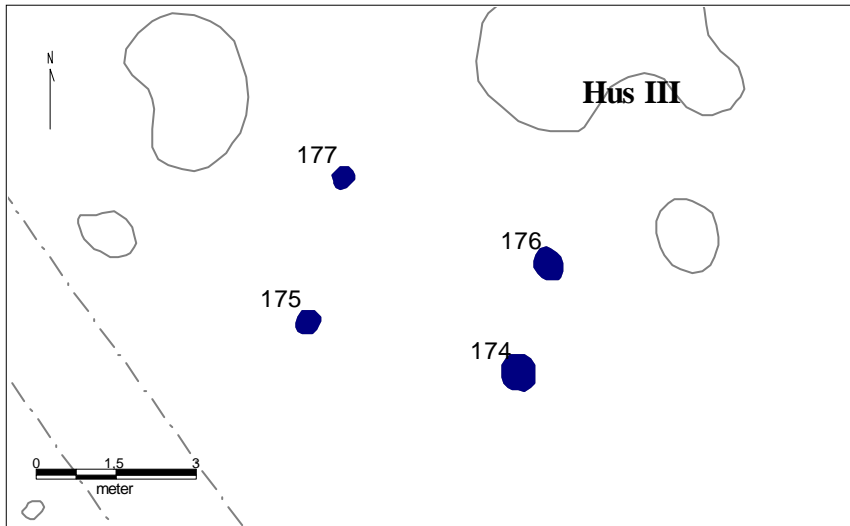


Fig. 3: Hus III, Felt 01

Hus IV, (jf. bilag 2 og fig. 4): Hus IV, der består af stolpehullerne A008, A255, A241, 009, fremstår som en mindre økonomi-/udbygning på 8m x 6,3m orienteret ø-v. Fra Hus IV, der ikke umiddelbart kan sættes i relation til feltets øvrige huse, fremkom der ingen fund, så dateringen må tolkes ud fra det øvrige fundmateriale til jernalder.

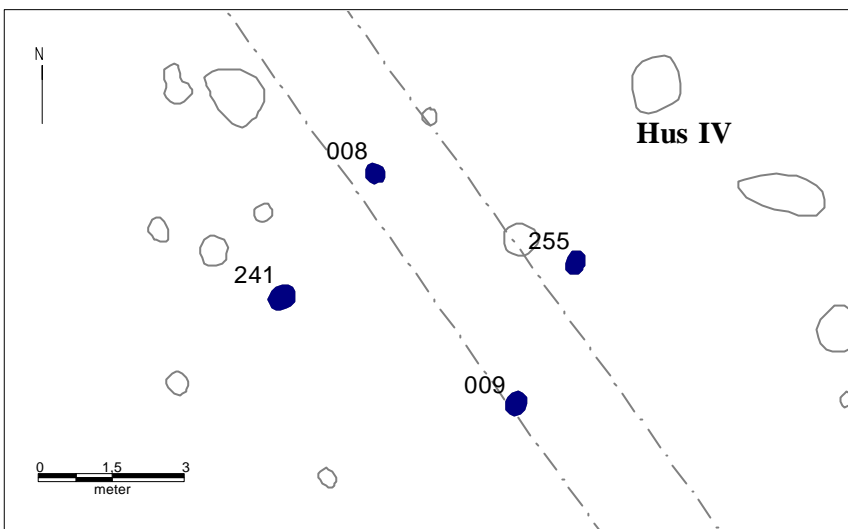


Fig. 4: Hus IV, Felt 01

Udover Hus I-IV fremkom der en del aktivitetsspor på felt 01 (jf. Bilag 1), heriblandt flere stolpehuller, som ikke har kunnet tilknyttes de respektive huse eller indgå i definerbare strukturer. Derudover blev der registreret en del gruber/nedgravninger i form af affaldsgruber og gruber med usikker funktion, gruber med trækulsholdige lag og kogestensgruber. Nogle gruber/nedgravninger

indeholdende fund kan dateres på baggrund af genstandstypologien. Herved ses gruber fra hhv. neolitikum, yngre bronzealder og jernalder. De resterende gruber/nedgravninger kunne ikke dateres nærmere.

De mulige brøndanlæg varierede i størrelsen fra 70 cm til 190 cm i dybden, og enkelte trak stadig vand. Tre brønde indeholdte fund, bl.a. keramik og dyreknogler, hvoraf to kunne dateres på baggrund af keramikken, hhv. til jernalder og yngre germansk jernalder-tidlig vikingetid. De øvrige brøndanlæg kan ikke med sikkerhed dateres til en bestemt periode.



A070: Maskingravet snit gennem brønd A70, set fra vest

Endeligt blev der registreret agerrener fra et partielt bevaret marksystem af højryggede agre fra middelalderen. Agerrenerne er op til 2 m i bredden og løber parallelt i retning nordvest-sydøst.

Fundmaterialet fra undersøgelsen, der dækker 23 X-numre, består af følgende materialegrupper: flint, bronze, keramik og dyreknogler (jf. fundliste).

Størstedelen af anlæg med fund lå i den umiddelbare nærhed af Hus II og Hus III (jf. fig. 5).

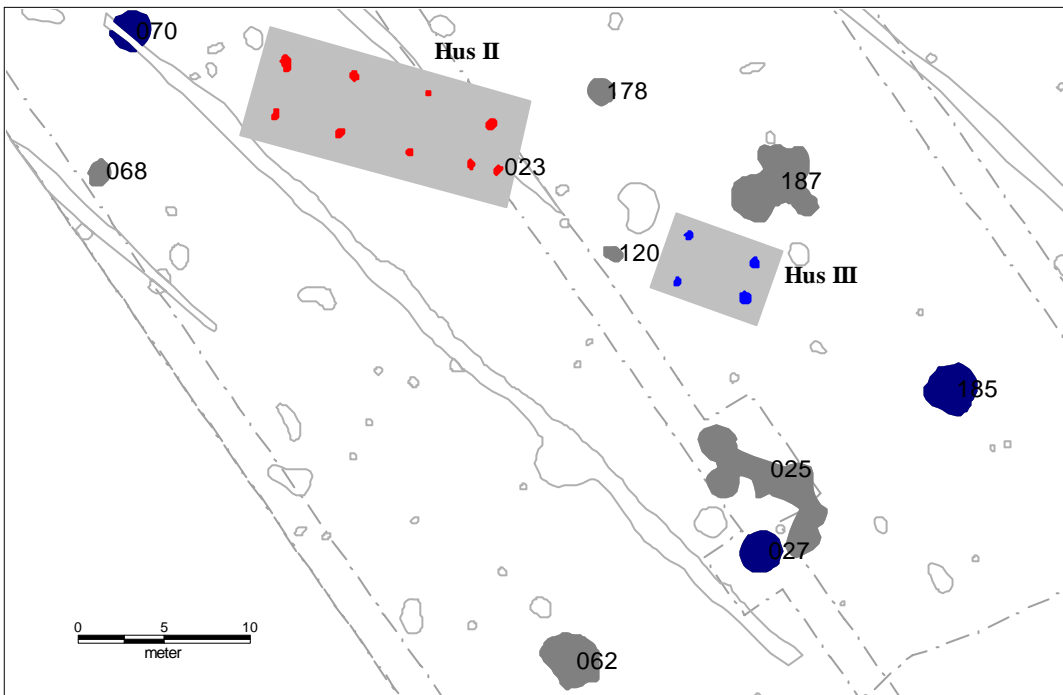



Fig. 5: Hus II & III samt omkringliggende anlæg indeholdende fund. Affaldsgruber (grå) og brøndanlæg (blå)

Keramikken fra affaldsgruberne A120 (X23), A178 (X14), A187 (X16), er af velbrændt fint- og groftmagret gods, der kan betegnes som grov bopladskeramik af jernalderkarakter (jf. fundliste). De pågældende affaldsgruber og keramikken kunne ikke dateres nærmere indenfor jernalder, men må indgå som bebyggelsens aktivitetsområder.

Brøndanlægget A70, som ligger vest for Hus II indeholdte knoglefragmenter umiddelbart identificerbart til får/ged, hvoraf enkelte udviste slagtespor (X7) samt keramikskår af meget hårdtbrændt gods, (jf. fundliste). Keramikskårene, som kan dateres til yngre germansk jernalder-tidlig vikingetid, underbygger hermed dateringen på Hus II og III.



X06: Keramik fra YGJ-tidlig VT fra A70



X07: Dyreknogler fra får/ged, enkelte m. slagtespor fra A70

Udover jernaldermaterialet er der indslag af flintmateriale fra Neolitikum. Det drejer sig om en større grov skraber med stejl kantretouche (X5) fra A68, (jf. fundliste). Derudover blev der fundet porøs, meget groftmagret og tykvægget keramik dateret til hhv. bronzealder og yngre bronzealder fra affaldsgruberne A25 (X9) og A62 (X2), (jf. fundliste). Blandt keramikskårene fra A62 ses bl.a. enkelte med spor efter påsat liste, skår med øsken og rest af plastisk liste med vinkelindstik. Derudover ses der også i A62 flintredskaber (X3) i form af bor, flække og grove flintafslag.



X2: Keramik fra YBA, enkelte m. spor efter plastisk liste

Endelig fremkom der fra én af agerrene hornbemalet keramik og stjertpotteskår (X21) fra middelalderen, og fra detektorafsøgningen fremkom der et lille ben til en malmgryde af bronze ligeledes fra middelalderen (X22), (jf. fundliste).

Undersøgelsen har hermed resulteret i et felt med mange aktivitetsspor i form af bebyggelse og forskellige anlægstyper, hvor hovedparten kan betegnes som bopladsrelateret. Størstedelen af

anlæggene har ikke været mulige at datere nærmere end oldtid. Derimod viste nogle affaldsgruber samt enkelte brøndanlæg sig at indeholde genstande fra jernalder og overgangen yngre germanertidlig vikingetid. Derudover fremkom enkelte gruber med fund fra yngre stenalder, yngre bronzealder og middelalderlige fund fra agerren.

Bebyggelsen består af to langhuse fra hhv. ældre og yngre germansk jernalder samt to mindre økonomi-/udbygninger, hvoraf det ene kunne tilknyttes langhuset fra yngre germansk jernalder. Hermed vidner både bebyggelse og anlæg om megen aktivitet i det pågældende område gennem tiden fra yngre stenalder til yngre germanertid-tidlig vikingetid.

Fremtidigt arbejde

Med henblik på den kommende prøveundersøgelse af udstykningsgrunden nord for Felt 01, vil der også her højst sandsynligt være muligt at registrere forhistoriske aktivitetsspor som tilfældet ved de tidligere undersøgelser. En prøveundersøgelse i den umiddelbare nærhed vil således kunne give mulighed for at redegøre for lokalitetens omfang og eventuelle yderligere aktiviteter i området, eftersom en tydelig afgrænsning på Felt 01 ikke kunne afgøres efter denne undersøgelse. Der er dog daterbart fundmateriale såsom keramik og hustyper tilhørende denne undersøgelse, således at det ikke vurderes nødvendigt at foretage yderligere undersøgelser på dette sted.

Sydvestsjællands Museum d. 15. juli 2005

Varaporn Poorisrisak,
Stud. Mag.

Anlægsliste og – beskrivelser

Anlæg	Del af	Teg	Snit	Type	Beskrivelse	Fund
001		01	s-n, 75 cm i dia., 15 cm dyb, runde sider og bund	Grube	Mørkbrun sandet muld m. enkelte småsten	
002		01	sv-nø, 37 cm i dia., 8 cm dyb, runde sider og bund	Stolpehul	Mørkbrun leret og sandet muld	
003		01	Ikke snittet	Grube	Mørkbrun leret og sandet muld	
004		01	sv-nø, 36 cm i dia., 15 cm dyb, runde sider og bund	Stolpehul	Mørk gråbrun sandet muld	
005	Hus I	01/ 19	sv-nø, 38 cm i dia., 34 cm dyb, skrå sider og spids bund	Stolpehul	Sort trækulsholdig sandet og leret muld (stolpeaftryk), mørkbrun sandet undergrund m. trækul (nedgravning)	
006	Hus I	01/ 19	sv-nø, 35 cm i dia., 12 cm dyb, runde sider og bund	Stolpehul	Mørkbrun/sort muld blandet m. lysere sandet undergrund	
007		01	nv-sø, 243 cm i dia., 22 cm dyb, jævne skrå sider og flad bund	Grube	Mørkbrun sandet og leret muld	
008	Hus IV	02/ 15	Snittet n-s set mod v, 15 cm dyb, rette sider og afrundet bund	Stolpehul	Mørk brungrå gruset muld	
009	Hus IV	02/ 15	Snittet n-s set mod v, 30 cm dyb, rette sider og afrundet bund	Stolpehul	Mørk gråbrun gruset muld	
010		02	sø-nv, 98 cm i dia., 19 cm dyb, jævne skrå sider og afrundet bund	Kogestens-grube	Sortgrå leret muld m. brændte sten	
011		02	nø-sv, 97 cm i dia., 22 cm dyb, jævne skrå sider og næsten flad bund	Grube	Mørkbrun sandet muld m. småsten	
012		03	nø-sv, 270 cm i dia., 20 cm dyb, skrå sider og flad bund	Grube	Mørkbrun sandet muld m. håndstore sten (hovedsaglig i toppen af anlægget)	
013		03	nø-sv, 190 cm i dia., 17 cm dyb, rundede sider og bund	Grube	Fyld som A12	
014		03	nø-sv, 55 cm i dia., 19 cm dyb, runde sider og bund	Stolpehul	Brun leret muld	
015		03/ 14	sø-nv, 183 cm i dia., 23 cm dyb, jævn skrå sider og næsten flad bund	Kogestens-grube	Mørk brungrå trækulsholdigt sandet ler m. ildpåvirkede sten	
016		03/ 13	sø-nv, 110 cm i dia., dybere end 70 cm (ikke gravet i bund), rette sider og afrundet bund	Grube	Mørk gråbrun sandet ler m. enkelte sten	
017		03/ 13	nø-sv, 82 cm i dia., 42 cm dyb, stejle sider og afrundet bund	Grube	Mørkbrun sandet muld m. enkelte småsten	
018		03	Ikke snittet	Grube	Fyld som A16 men m. større sten	
019		04	n-s, 119 cm i dia., 3 cm dyb, skrå N-side, lige S-side og afrundet bund	Grube	Mørkbrun sandet muld	
020		04	v-ø, 130 cm i dia., 34 cm dyb, jævn skrå sider og afrundet bund	Grube	Brungrå leret muld	
021		04	n-s, 110 cm i dia., 22 cm dyb, skrå sider og afrundet bund	Grube	Fyld som A20	
022	Hus II	04/ 09	sø-nv, 42 cm i dia., 40 cm dyb, teresseformets-side, lige n-side og afrundet bund	Stolpehul	Mørkbrun sandet muld m. trækulsnister	
023	Hus II	04/ 09	sv-nø, 50 cm i dia., 15 cm dyb, lige sider og afrundet bund	Stolpehul	Mørkbrun sandet muld m. trækulsnister	X01

Anlæg	Del af	Teg	Snit	Type	Beskrivelse	Fund
024		04/ 09	nv-sø, 55 cm i dia., 32 cm dyb, afrundede sider og bund	Stolpehul	Mørk gråbrun gruset muld	
025		04/ 09	1. snit: n-s, 126 cm i dia., 44 cm dyb, rette sider og afrundet bund. 2. snit: snittet n-s set mod v, den sydlige bund: 34 cm dyb, skrå s-side, afrundet, den nordlige bund: 58 cm dyb, skrå n-side, afrundet	Grube-system	Brungråt sandet muld m. trækulsnister med keramik	X09
027		04/ 09	Snittet n-s set mod v, 100 cm dyb, rette sider og afrundet bund	Brønd ?	Brungrå leret muld m. trækulsnister, keramik, knogler samt sten i bunden	X10, X11
028		05	nv-sø, 142 cm i dia., 18 cm dyb, skrå sider og næsten flad bund	Grube	Mørkbrun leret muld m. enkelte større sten	
029		05	sø-nv, 260 cm i dia., skrå sider (ikke gravet i bund)	Grube	Mørkbrun leret muld	
030		05	sø-nv, 47 cm i dia., 17 cm dyb, runde sider og bund	Kogestens-grube	Mørk gråbrun sandet muld m. brændte sten. (Bund af kogestensgrube)	
031		05/ 09	Snittet Ø-V set mod S, 34 cm dyb, skrå Ø-side og ret V-side, bunden skrånede fra V mod Ø (dybest)	Grube	Mørkbrun leret og sandet muld m. enkelte mindre sten	
032		05	nv-sø, 104 cm i dia., 34 cm dyb, runde sider og bund	Kogestens-grube	Mørk gråbrun sandet muld m. brændte sten og trækulsnister	
033		05/ 10	sø-nv, 167 cm i dia., 22 cm dyb, skrå sider og afrundet bund	Grube	Mørk gråbrun sandet muld m. enkelte sten	
034		05/ 10	Snittet n-s set mod ø, 63 cm dyb, skrå sider og plan bund	Grube	Mørkbrun leret homogen muld m. ildpåvirkede sten og dyrekogler	
035		05/ 10	Snittet ø-v set mod n, 70 cm dyb, skrå sider og afrundet bund	Grube	Mørkbrun leret muld. (Trækker vand)	
036		06	sø-nv, 110 cm i dia., 23 cm dyb, runde sider og bund	Grube	Mørkbrun leret muld m. enkelte sten	
037		06	s-n, 90 cm i dia., 16 cm dyb, runde sider og bund	Grube	Mørkbrun leret muld m. enkelte småsten	
038		06	nv-sø, 52 cm i dia., 20 cm dyb, runde sider og bund	Stolpehul	Mørkbrun sandet muld m. enkelte småsten	
039	Hus I	07/ 19	s-n, 51 cm i dia., 21 cm dyb, ret s-side, rund n-side, afrundet bund	Stolpehul	Mørkbrun/sort, sandet og leret, men ret homogen muld (stolpeaftryk), mørk gul/grålig leret undergrund m. lidt mørkere muld (nedgravning)	
040	Hus I	07/ 19	s-n, 27 cm i dia., 38 cm dyb, rette sider og bund	Stolpehul	Mørkbrun/sort, homogen leret muld m. en del trækul	
041	Hus I	07/ 19	s-n, 40 cm i dia., 11 cm dyb, skrå sider og afrundet bund	Stolpehul	Mørkbrun/sort leret muld	
042	Hus I	07/ 19	s-n, 30 cm i dia., 21 cm dyb, lige s-side, afrundet n-side og bund	Stolpehul	Mørkbrun/sort leret muld	
043	Hus I	07/ 19	s-n, 33 cm i dia., 18 cm dyb, skrå s-side, ret n-side og lige bund	Stolpehul	Mørk/sort leret muld m. flere ildpåvirkede sten	
044	Hus I	07/ 19	s-n, 29 cm i dia., 20 cm dyb, runde sider og bund	Stolpehul	Mørkbrun/sort leret muld	
045	Hus I	07/ 19	s-n, 40 cm i dia., 14 cm dyb, skrå sider og afrundet bund	Stolpehul	Mørkbrun/sort homogenfarvet leret muld	
046	Hus I	07/ 19	s-n, 21 cm i dia., 6 cm dyb, runde sider og bund	Stolpehul	Mørkbrun/lysbrunspættet leret muld (Bund af stolpehul)	

Anlæg	Del af	Teg	Snit	Type	Beskrivelse	Fund
047		09	Snittet n-s set mod v, 13 cm dyb, skrå sider og afrundet bund	Grube	Mørkbrun leret muld m. en del mindre sten	
048		09	Snittet n-s set mod v, 52 cm dyb, skrå n-side, ret s-side, afrundet bund	Grube	Mørkbrun leret muld m. mange mindre sten i bunden	
049		09	Snittet n-s set mod v, 12 cm dyb, jævnt afrundet bund og sider	Stolpehul	Mørkbrun leret muld	
050		09	Snittet n-s set mod v, 10 cm dyb, diffus i bunden	Stolpehul	Brun/mørkbrun leret muld	
052		09	Snittet ø-v set mod n, 32 cm dyb, jævnt afrundet bund og sider	Grube	Mørkbrun sandet og leret muld m. sten i bunden og rødbrændt lerklining	
053		09	Snittet nø-sv set mod v, 19 cm dyb, jævnt afrundet bund og sider	Grube	Mørkbrun leret muld iblandet lys undergrundsler og en del småsten	
054		09	Snittet ø-v set mod n, 45 cm dyb, skrå sider og tilspidset bund	Kogestens-grube	Mørkbrun leret muld m. flere mindre sten. Pakket m. ildpåvirkede sten i bunden	
055		09	Snittet ø-v set mod n, 20 cm dyb, jævnt afrundet bund og sider	Grube	Mørkbrun sandet og leret muld m. mindre sten	
056		09	Snittet n-s set mod v, 4 cm dyb, diffus i bunden	Stolpehul	Mørk og lysbrun blandet leret muld	
057		09	Snittet n-s set mod v, 7 cm dyb, jævnt afrundet bund og sider	Stolpehul	Mørk og lysbrun blandet leret muld	
058		09	Snittet n-s set mod v, 12 cm dyb, jævnt afrundet bund og sider	Stolpehul	Grålig leret muld	
059		09	Snittet n-s set mod v, 17 cm dyb, jævnt afrundet bund og sider	Stolpehul	Mørkbrun sandet og leret muld	
060		09	Snittet n-s set mod v, 12 cm dyb, rette sider og plan bund	Stolpehul	Mørkbrun/grå leret muld	
061		09	Snittet ø-v set mod n, 8 cm dyb, jævnt afrundet bund	Kogestens-grube	Mørkbrun/sort leret muld m. flere ildpåvirkede sten og trækul	
062		09	Snittet nø-sv set mod s, 84 cm dyb, skrå sider og teressekant i bunden. Dybest mod ø	Grube	Mørkbrun muld m. flere sten. Keramikskår i de øvre lag	X02, X03, X04
063		10	Snittet ø-v set mod n, 12 cm dyb, skrå sider og afrundet bund	Grube	Brun/grå leret muld spættet m. lysbrun undergrund	
066		10	Snittet ø-v set mod n, 40 cm dyb, jævnt afrundet bund og sider	Grube	Mørk gråbrun trækulsholdigt leret muld m. enkelte sten og knogler	
067		10	Snittet n-s set mod ø, 22 cm dyb, jævnt afrundet bund og sider	Grube	Brun/grå leret muld	
068		10	Snittet ø-v set mod s, 22 cm dyb, skrå sider og plan bund	Grube	Mørkbrun leret muld m. skraber	X5
069		10	Snittet n-s set mod v, 12 cm dyb, jævnt afrundet bund og sider	Grube	Lys brungrå leret muld	
070		10	Snittet ø-v set mod s, 120 cm dyb, rette sider og plan bund	Brønd	Mørkbrun leret muld m. trækulsnister. Mere fugtig og leret mod bunden. (Trækker vand). Indeholder knogler og keramikskår	X6, X7
071		09	Snittet n-s set mod v, 8 cm dyb, jævnt afrundet bund og sider	Stolpehul	Mørkbrun leret og sandet muld m. trækulsnister og enkelte mindre sten	

Anlæg	Del af	Teg	Snit	Type	Beskrivelse	Fund
072		09	Ikke snittet	Kogestens-grube	Mørkbrun sandet og leret muld m. flere mindre ildpåvirkede sten	
073		09	Snittet ø-v set mod n, 35 cm dyb, let skrå sider og afrundet bund	Stolpehul	Mørkbrun sandet muld	
074		09	Snittet n-s set mod v, 7 cm dyb, jævnt afrundet bund og sider	Stolpehul	Mørkbrun sandet muld	
075		09	Snittet n-s set mod v, 6 cm dyb, jævnt afrundet bund og sider	Stolpehul	Mørkbrun sandet muld	
076	Hus II	09	Snittet n-s set mod v, 9 cm dyb, afrundede sider og plan bund	Stolpehul	Mørkbrun sandet og leret muld m. trækulsnister	
077	Hus II	09	Snittet n-s set mod v, 12 cm dyb, afrundede sider og plan bund	Stolpehul	Mørkbrun sandet og leret muld m. trækulsnister	
078		09	Snittet ø-v set mod n, 120 cm i dia., 23 cm dyb, runde sider og afrundet bund	Kogestens-grube	Mørkbrun sandet muld m. flere ildpåvirkede sten	
079	Hus II	09	Snittet n-s set mod v, 30 cm dyb, 40 cm bred, let skrå n-side, teresseformet s-side og plan bund	Stolpehul	Mørkbrun sandet og leret muld m. trækulsnister og keramik	X08
081		09	Snittet n-s set mod v, 15 cm dyb, jævnt afrundet bund og sider	Stolpehul	Mørkbrun/sort sandet muld	
082		09	Snittet n-s set mod v, 8 cm dyb, jævnt afrundet bund og sider	Stolpehul	Mørkbrun/sort sandet muld	
083		09	Snittet n-s set mod v, 40 cm dyb, ret s-side, skrå n-side, afrundet bund	Grube	Mørkbrun sandet og leret muld m. enkelte sten samt stor sten i bunden	
084		10	Snittet n-s set mod v, 30 cm dyb, jævnt afrundet bund og sider	Grube	Mørk brungrå gruset muld m. ildpåvirkede sten	
085		10	Snittet n-s set mod v, 20 cm dyb, rette sider og afrundet bund	Kogestens-grube	Mørk brungrå sandet ler m. ildpåvirkede sten	
086		10	Snittet n-s set mod v, 13 cm dyb, jævnt afrundet bund og sider	Stolpehul	Mørk brungrå gruset muld	
087		10	Snittet nv-sø set mod v, 22 cm dyb, jævnt skrånende sider og plan bund	Kogestens-grube	Mørk brungrå-sort sandet muld m. ildpåvirkede sten	
088		10	Snittet ø-v set mod s, 22 cm dyb, rette sider og plan bund	Grube	Gråbrun sandet ler	
089		10	Snittet ø-v set mod s, 20 cm dyb, jævnt afrundet bund og sider	Grube	Gråbrun sandet ler	
090		10	Snittet n-s set mod v, 15 cm dyb, jævnt afrundet bund og sider	Grube	Brungrå leret muld	
091		10	Snittet ø-v set mod s, 6 cm dyb, rette sider og plan	Stolpehul	Brungrå sandet muld	
092		10	Snittet n-s set mod v, 13 cm dyb, jævnt afrundet bund og sider	Grube	Brungrå leret muld	
093	Hus II	10	Snittet n-s set mod v, 58 cm i dia., 16 cm dyb, afrundede sider og plan bund	Stolpehul	Mørkbrun sandet og leret muld	
094	Hus II	10	Snittet n-s set mod v, 78 cm i dia., 30 cm dyb, teresseformede sider og plan bund	Stolpehul	Mørkbrun sandet og leret muld m. rødbrændte lernister	
095		10	Snittet n-s set mod v, 18 cm dyb, jævnt afrundet bund og sider	Kogestens-grube	Mørk brungrå leret muld m. ildpåvirkede sten	
096		10	Snittet n-s set mod v, 14 cm dyb, skrå sider og afrundet bund	Stolpehul	Lys brungrå leret muld	
097		10	Snittet ø-v set mod s, 15 cm dyb,	Stolpehul	Brungrå sandet muld	

Anlæg	Del af	Teg	Snit	Type	Beskrivelse	Fund
			rette sider og plan bund			
101		11	Snittet nv-sø set mod nø, 260 cm i dia., 19 cm dyb, skrå sider og flad ujævn bund	Fyldskifte	Mørkbrun sandet og leret muld	
102		11	Snittet n-s set mod v, 240 cm i dia., 19 cm dyb, skrå sider og flad ujævn bund	Fyldskifte	Mørkbrun sandet og leret muld	
103		11	Snittet ø-v set mod s, 80 cm i dia., 2 cm dyb i v og 7 cm dyb i ø, lige sider og flad bund	Kogestensgrube	Mørkbrun sandet og leret muld spættet m. lys undergrund og en del trækul. (Bund af kogestensgrube -lidt trækul i v)	
104		11	Snittet ø-v (m. maskine) set mod s, 70 cm dyb, skrå ø-side, ret v-side, lige v-side, skrå ø-side og afrundet bund	Brønd ?	Mørk brungrå leret/sandet muld. Mod v vandafsatte sandede lag, lyse og mørke på de nederste 30 cm	
105		11	Snittet ø-v set mod n, 180 cm i dia., 20 cm dyb, runde sider og flad ujævn bund	Grube	Mørkbrun sandet og leret muld	
108		11	Snittet ø-v set mod n, 9 cm dyb, skrå sider og diffus bund	Grube	Mørkbrun sandet og leret muld	
110		11	Snittet nv-sø set mod v, 22 cm dyb, jævnt afrundet bund og sider	Grube	Mørk gulbrun gruset muld	
111		11	Snittet n-s set mod v, 4 cm dyb, jævnt afrundet bund og sider	Stolpehul	Grålig/brun leret muld	
112		11	Snittet n-s set mod v, 6 cm dyb, jævnt afrundet bund og sider	Stolpehul	Grålig/brun leret muld	
114		11	Snittet ø-v set mod n, 14 cm dyb, skrå sider og afrundet bund	Grube	Brungrå sandet muld	
115	Hus II	10	Snittet n-s set mod v, 58 cm i dia., 38 cm dy, ret s-side, teresseformet n-side, plan bund	Stolpehul	Mørkbrun leret muld	
116	Hus II	09	Snittet n-s set mod v, 37 cm i dia., 19 cm dyb, ret s-side, teresseformet n-side og plan bund	Stolpehul	Mørkbrun sandet og leret muld m. trækulsnister	
118		09	Snittet n-s set mod v, 24 cm dyb, rette sider og afrundet bund	Stolpehul	Mørk gråbrun gruset muld	
120		09	Snittet n-s set mod ø, 18 cm dyb, jævnt afrundet	Grube	Mørkbrun leret muld spættet m. lys undergrund samt lidt keramik	
123		09	Snittet n-s set mod ø, 15 cm dyb, jævnt afrundet bund og sider	Stolpehul	Brungrå leret muld m. nister af trækul og rødbrændt ler	
124		09	Snittet ø-v set mod s, 10 cm dyb, jævnt afrundet bund og sider	Stolpehul	Brungrå gruset muld	
125		10	Snittet ø-v set mod s, 160 cm i dia., 20 cm dyb, runde sider og flad jævn bund	Grube	Mørkbrun sandet og leret muld	
126		10	50 cm bred nø-sv grøft igennem set mod nv, 80 cm dyb mod ø, skrå sider og plan bund. Snittet m. maskine: 105 cm dyb	Grube-system	Mørkbrun sandet og leret muld. I bunden opblandet m. undergrundssand og 10 cm sten. Mod v m. trinvis nedgravningsskant. Ingen vandafsatte lag i bunden	
133		10	Snittet n-s set mod ø, 40 cm dyb mod n, 18 cm dyb mod s, ret n-side og skrå s-side	Kogestensgrube	Mørkbrun sandet og leret muld m. ildpåvirkede sten	

Anlæg	Del af	Teg	Snit	Type	Beskrivelse	Fund
134		10	Snittet ø-v set mod n, 30 cm i dia., 5 cm dyb, lige sider og flad bund	Stolpehul	Mørkbrun leret muld	
135		10	Snittet ø-v set mod s, 35 cm i dia., 8 cm dyb, runde sider og bund	Stolpehul	Mørkbrun leret muld	
136		10	Snittet n-s set mod v, 6 cm dyb, jævnt afrundet bund og sider	Stolpehul	Mørkebrun leret muld spættet m. lys undergrund	
137		13	Snittet ø-v set mod n, 14 cm dyb, skrå sider og plan bund	Grube	Brungrå leret muld	
138		13	Snittet ø-v set mod n, 70 cm dyb, skrå sider og afrundet bund	Grube	Mørk gråbrun gruset muld m. trækulsnister og rødbrændte lernister. Stumper af dyreknogle iagttaget, ikke indsamlet	
139		13	Snittet ø-v set mod n, 12 cm dyb, skrå sider og afrundet bund	Grube	Mørkbrun sandet og leret muld spættet m. lys undergrund samt rødbrændte lernister. Lidt keramik (ikke opsamlet)	
140		13	Snittet ø-v (m. maskine) set mod n, 100 cm dyb, rette sider og plan bund	Grube	Mørk gråbrun leret muld m. striber af trækulsholdige, mørkere lag. Ingen vandafsatte lag	
141		13	Snittet ø-v set mod s, 10 cm dyb, jævnt afrundet bund og sider	Grube	Gråbrun sandet muld	
143		13	Snittet n-s set mod v, 5-8 cm dyb, diffus i snit	Kogestensgrube	Mørkbrun sandet muld spættet m. trækul og lysbrun undergrund. (Bund af kogestensgrube)	
144		13	Snittet ø-v set mod s, 20 cm dyb, skrå sider og afrundet bund	Kogestensgrube	Mørk gråsort trækulsholdigt gruset muld pakket m. ildpåvirkede sten	
145		13	Snittet n-s set mod v, 12 cm dyb, jævnt afrundet bund og sider	Stolpehul	Lys brungrå leret muld	
146		13	Snittet n-s set mod v, 15 cm dyb, jævnt afrundet bund og sider	Stolpehul	Lys brungrå leret muld	
147		13	Snittet n-s set mod v, 14 cm dyb, jævnt afrundet bund og sider	Stolpehul	Brungrå leret muld	
148		13	Snittet n-s set mod v, 55 cm dyb, rette sider og afrundet bund	Kogestensgrube		
149		13	Snittet n-s set mod v, 9 cm dyb, jævnt afrundet bund og sider	Grube	Gråbrun sandet muld	
151		13	Snittet n-s set mod v, 9 cm dyb, jævnt afrundet bund og sider	Kogestensgrube	Mørk gråbrun leret muld m. mange ildpåvirkede sten	
152		13	Snittet n-s set mod v, 17 cm dyb, rette sider og plan bund	Kogestensgrube	Brungrå leret muld m. ildpåvirkede sten	
153		13	Snittet n-s set mod v, 10 cm dyb, skrå sider og diffus i bunden	Grube	Brungrå sandet muld	
154		13	1. snit: snittet ø-v set mod s, 14 cm dyb, jævnt afrundet bund og sider. 2. snit: snittet n-s set mod v, 25 cm dyb, skrå sider og jævnt afrundet bund	Grube-system	Brungrå sandet muld	
157		13	Snittet n-s set mod ø, 17 cm dyb, jævnt afrundet bund og sider	Grube	Mørk brungrå leret muld	
158		13	Snittet n-s set mod v, 9 cm dyb, jævnt afrundet bund og sider	Stolpehul	Mørk brungrå sandet muld	

Anlæg	Del af	Teg	Snit	Type	Beskrivelse	Fund
159		13	Snittet n-s set mod v, 8 cm dyb, skrå sider og diffus bund	Grube	Gråbrun sandet muld	
160		13	Snittet n-s set mod v, 12 cm dyb, skrå sider og afrundet bund	Stolpehul	Gråbrun sandet muld	
161		13	Snittet n-s set mod v, 16 cm dyb, skrå sider og afrundet bund	Stolpehul	Mørk gråbrun sandet muld m. ildpåvirkede sten	
162		13	Snittet n-s set mod v, 52 cm dyb, ret s-side, afrundet bund	Grube	Mørk brungrå sandet muld. Skåret af dræn. Indeholder keramikskår. I bunden 10 cm bredt lag af ildpåvirkede sten m. trækulsholdigt sandet muld	X12
163		13	Snittet n-s set mod v, 90 cm dyb, stejle sider og afrundet bund	Grube	Mørk brungrå gruset muld. Indeholder dyrekogler	X13
165		13	Snittet ø-v set mod n, 8 cm dyb, skrå sider og diffus i bunden	Grube	Brungrå sandet muld	
166		14	Snittet n-s set mod v, 8 cm dyb, rette sider og diffus bund	Kogestensgrube	Mørk brungrå trækulsholdigt muld sandet m. ildpåvirkede sten. (Bund af kogestensgrube)	
167		14	Snittet n-s set mod v, 10 cm dyb, jævnt afrundet bund og sider	Stolpehul	Brungrå sandet muld	
168		14	Snittet n-s set mod v, 14 cm dyb, rette sider og afrundet bund	Stolpehul	Lys brungrå sandet muld	
170		17	Snittet ø-v set mod n, 15 cm dyb, jævnt afrundet bund og sider	Grube	Gråbrun sandet ler	
171		19	Snittet n-s set mod v, 10 cm dyb, jævnt afrundet bund og sider	Stolpehul	Lys gråbrun leret muld	
172		17	Snittet n-s set mod v, 11 cm dyb, rette sider og plan bund	Stolpehul	Brungrå sandet muld	
173		17	Snittet ø-v set mod n, 9 cm dyb, rette sider og plan bund	Kogestensgrube	Mørk brungrå trækulsholdigt leret muld m. ildpåvirkede sten	
174	Hus III	17	Snittet n-s set mod v, 24 cm dyb, rette sider og afrundet bund	Stolpehul	Mørk brungrå sandet muld m. sten	
175	Hus III	17	Snittet n-s set mod v, 10 cm dyb, rette sider og afrundet bund	Stolpehul	Brungrå sandet muld	
176	Hus III	17	Snittet n-s set mod v, 14 cm dyb, rette sider og afrundet bund	Stolpehul	Brungrå sandet ler	
177	Hus III	17	Snittet n-s set mod v, 5 cm dyb, rette sider og plan bund	Stolpehul	Brungrå sandet muld	
178		17	Snittet n-s set mod ø, 48 cm dyb, skrå sider og afrundet bund	Grube	Mørk brungrå sandet muld. Den centrale del pakket m. 8-10 sten. Indeholder keramikskår	X14
179		17	Snittet ø-v set mod n, 28 cm dyb, meget skrå sider og afrundet bund	Grube	Melleمبرun sandet muld	
180		17	Snittet ø-v set mod s, 14 cm dyb, jævnt afrundet bund og sider	Kogestensgrube	Mørk brungrå sandet muld m. trækulsnister og ildpåvirkede sten	
181		14	Snittet ø-v set n, 12 cm dyb, skrå sider og afrundet bund	Grube	Gråbrun gruset muld	
182		14	Snittet n-s set mod v, 10 cm dyb, rette sider og afrundet bund	Stolpehul	Mørk brungrå gruset muld	
183		17	Snittet n-s set mod v, 5 cm dyb, jævnt afrundet bund og sider	Stolpehul	Lys brungrå sandet muld	

Anlæg	Del af	Teg	Snit	Type	Beskrivelse	Fund
184		17	Snittet n-s set mod v, 8 cm dyb, rette sider og plan bund	Stolpehul	Gulbrun gråt sandet muld	
185		17	Snittet ø-v set mod n, 85 cm nede kommer vand. Snit m. maskine: 120 cm dyb, skrå sider m. lodrette sider på den centrale del	Brønd	Mørk brungrå sandet muld m.-trækulsnister. Indeholder rødbrændt lerklining og dyreknogler	X15
186		17	Snittet n-s set mod v, 13 cm dyb, skrå sider og afrundet bund	Stolpehul	Mellembun sandet muld	
187		17	Snittet n-s set mod v, 70 cm dyb, skrå sider og afrundet bund	Grube	Mørk brungrå sandet ler m. rødbrændte lernister og trækulsnister. Indeholder keramik og dyreknogler	X16
188		17	Snittet n-s set mod v, 10 cm dyb, skrå sider og diffus bund	Grube ?	Lys brungrå sandet muld	
189		17	Snittet n-s set mod v, 18 cm dyb, skrå sider og afrundet bund	Grube	Mellembun sandet muld	
190		17	Snittet n-s set mod v, 5 cm dyb, jævnt afrundet bund og sider	Stolpehul	Gråbrun sandet muld	
191		17	Snittet n-s set mod v, 4 cm dyb, jævnt afrundet bund og sider	Stolpehul	Gråbrun sandet muld	
192		17	Snittet ø-v set mod n, 5 cm dyb, rette sider og diffus bund	Grube	Mørk gråbrun sandet muld	
193		17	Snittet n-s set mod v, 6 cm dyb, jævnt afrundet bund og sider	Stolpehul	Gråbrun sandet muld	
194		17	Snittet n-s set mod v, 23 cm dyb, skrå sider og afrundet bund	Stolpehul	Lys brungrå gruset muld	
195		17	Snittet n-s set mod v, 20 cm dyb, skrå sider og afrundet bund	Grube	Gråbrun gruset muld	
196		17	Snittet n-s set mod v, 20 cm dyb, skrå sider og afrundet bund	Stolpehul	Gråbrun gruset muld	
197		17	Snittet n-s set mod v, 16 cm dyb, jævnt afrundet bund og sider	Stolpehul	Gråbrun gruset muld	
198		17	Snittet n-s set mod v, 14 cm dyb, skrå sider og afrundet bund	Stolpehul	Lys gråbrun sandet muld	
199		17	Snittet n-s set mod v, 16 cm dyb, jævnt afrundet bund og sider	Stolpehul	Gråbrun sandet muld	
200		17	Snittet n-s set mod v, 10 cm dyb, skrå sider og plan bund	Stolpehul	Brungrå sandet muld	
201		17	Snittet ø-v set mod n, 9 cm dyb, jævnt afrundet bund og sider	Grube	Brungrå gruset muld m. sten	
202		14	Snittet ø-v set mod n, 20 cm dyb, skrå sider og afrundet bund	Grube	Gråbrun gruset muld	
204		14	Snittet n-s set mod v, 4 cm dyb, diffus i bunden	Stolpehul	Mørk gråbrun sandet muld	
205		14	Snittet n-s set mod v, 18 cm dyb, skrå sider og afrundet bund	Grube	Gråbrun sandet muld	
207		14	Snittet n-s set mod v, 5 cm dyb, rette sider og plan bund	Stolpehul	Brungrå gruset muld	
208		14	Snittet n-s set mod v, 30 cm i dia., 8 cm dyb, rette sider og plan bund	Stolpehul	Mørk brungrå sandet muld	
209		14	Snittet n-s set mod v, 15 cm dyb, jævnt afrundet bund og sider	Stolpehul	Brungrå gruset muld	
210		14	Snittet n-s set mod v, 10 cm dyb, jævnt afrundet bund og sider	Kogestens-grube	Mørk gråbrun trækulsholdigt gruset muld m. ildpåvirkede sten	

Anlæg	Del af	Teg	Snit	Type	Beskrivelse	Fund
211		14	Snittet n-s set mod v, 42 cm dyb, rette sider og afrundet bund	Stolpehul	Brungrå sandet muld pakket i bunden m. 5-10 sten	
213		12	Snittet ø-v set n, 12 cm dyb, rette sider og plan bund	Grube	Lys brungrå leret muld	
215		12	Snittet n-s set mod v, 13 cm dyb, jævnt afrundet bund og sider	Grube	Brungrå leret muld m. trækulsnister og små ildpåvirkede sten	
216		15	Snittet n-s set mod v, 28 cm dyb, skrå sider og afrundet bund	Grube	Lys gråbrun sandet muld	
217		15	Snittet n-s set mod v, 16 cm dyb, jævnt afrundet bund og sider	Grube	Mørk gulbrun sandet muld	
218		15	Snittet n-s set mod v, 17 cm dyb, rette sider og afrundet bund	Stolpehul	Mellemgråbrunt gruset muld	
219		15	Snittet nø-sv set mod s, 28 cm dyb, skrå sider og afrundet bund	Grube	Gulbrun gruset ler. Nederst 7 cm lag af mørk brungrå trækulsholdigt gruset ler	
220		15	Snittet n-s set mod v, 7 cm dyb, jævnt afrundet bund og sider	Stolpehul	Brungrå gruset muld	
221		15	Snittet n-s set mod v, 13 cm dyb, skrå sider og afrundet bund	Stolpehul	Mellemgråbrun gruset muld	
222		15	Snittet n-s set mod v, 11 cm dyb, skrå sider og plan bund	Stolpehul	Mellemgråbrun gruset muld	
223		15	Snittet n-s set mod v, 10 cm dyb, rette sider og plan bund	Stolpehul	Lys brungrå gruset muld	
225		15	Snittet n-s set mod v, 24 cm dyb, rette sider og afrundet bund	Stolpehul	Mørk brungrå sandet muld	
226		15	Snittet ø-v set mod n, 8 cm dyb, jævnt afrundet bund og sider	Grube	Lys brungrå sandet muld	
227		15	Snittet n-s set mod v, 15 cm dyb, skrå sider og plan bund	Stolpehul	Mørk brungrå sandet muld	
228		15	Snittet ø-v set mod n, 8 cm dyb, jævnt afrundet bund og sider	Stolpehul	Mørk brungrå sandet muld	
229		15	Snittet ø-v set mod n, 7 cm dyb, jævnt afrundet bund og sider	Stolpehul	Brungrå sandet muld	
230		15	Snittet n-s set mod v, 40 cm dyb, skrå sider og afrundet bund	Stolpehul	Mørk gråbrun sandet muld. Stolpehul/grube?	
231		15	Snittet n-s set mod v, 12 cm dyb, jævnt afrundet bund og sider	Stolpehul	Brungrå muldet ler	
232		15	Snittet n-s set mod v, 8 cm dyb, skrå sider og plan bund	Grube	Lys brungrå sandet muld	
233		15	Snittet n-s set mod v. Sydlige stolpehul: 8 cm dyb, rette sider og plan bund. Nordlige stolpehul: jævnt afrundet bund og sider	Stolpehul	Dobbeltstolpehul. Det sydlige: Gråbrun gruset muld. Det nordlige: brungrå gruset muld m. sten	
234		15	Snittet n-s set mod v, 20 cm dyb, rette sider og plan bund	Kogestens-grube	Gråsort trækulsholdig gruset muld pakket m. ildpåvirkede sten	
235		15	Snittet n-s set mod v, 32 cm dyb, rette sider og afrundet bund	Stolpehul	Mørk gråbrun gruset muld	
237		15	Snittet n-s set mod v, 14 cm dyb, jævnt afrundet bund og sider	Stolpehul	Brungrå gruset muld	
238		15	Snittet n-s set mod v, 11 cm dyb, rette sider og plan bund	Stolpehul	Mørk brungrå gruset muld	
239		17	Snittet n-s set mod v, 8 cm dyb, jævnt afrundet bund og sider	Stolpehul	Gråbrun sandet ler	

Anlæg	Del af	Teg	Snit	Type	Beskrivelse	Fund
240		17	Snittet n-s set mod v, 8 cm dyb, jævnt afrundet bund og sider	Stolpehul	Gråbrun sandet muld	
241	Hus IV	15	Snittet n-s set mod v, 30 cm dyb, rette sider og afrundet bund	Stolpehul	Mørk gråbrun gruset muld	
242		15	Snittet n-s set mod v, 21 cm dyb, skrå sider og afrundet bund	Stolpehul	Brungrå muldet ler	
243		15	Snittet n-s set mod v, 8 cm dyb, skrå sider og afrundet bund	Stolpehul	Mørk brungrå gruset muld	
244		15	Snittet n-s set mod ø, 20 cm dyb, skrå sider og afrundet bund	Grube		
245		15	Snittet n-s set mod v, 9 cm dyb, rette sider og plan bund	Stolpehul	Brungrå sandet muld	
246		15	Snittet n-s set mod ø, 5 cm dyb, jævnt afrundet bund og sider	Stolpehul	Lys gråbrun sandet muld	
247		15	Snittet n-s set mod v, 17 cm dyb, rette sider og plan bund	Stolpehul	Mørk brungrå sandet muld	
248		15	Snittet n-s set mod v, 5 cm dyb, jævnt afrundet bund og sider	Stolpehul	Lys brungrå sandet muld	
249		15	Snittet n-s set mod v, 30 cm dyb, rette sider og afrundet bund	Grube	Mellembrungrå sandet muld	
250		15	Snittet n-s set mod v, 20 cm dyb, rette sider og afrundet bund	Stolpehul	Mørk brungrå leret muld	
251		15	Snittet n-s set mod v, 16 cm dyb, skrå sider og afrundet bund	Stolpehul	Mørk brungrå leret muld	
252		15	Snittet n-s set mod v, 9 cm dyb, jævnt afrundet bund og sider	Stolpehul	Brungrå leret muld	
253		15	Snittet ø-v set mod n, 40 cm dyb, ret v-side, skrå ø-side og afrundet bund	Grube	Mørk brungrå trækulsholdigt sandet muld m. sten	
255	Hus IV	15	Snittet n-s set mod v, 32 cm dyb, rette sider og afrundet bund	Stolpehul	Mørk gråbrun gruset muld	
256		15	Snittet n-s set mod v, 8 cm dyb, rette sider og plan bund	Grube	Mørk brungrå gruset ler	
259		15	Snittet n-s set mod v, 8 cm dyb, jævnt afrundet bund og sider	Stolpehul	Brungrå gruset muld	
260		15	Snittet n-s set mod v, 5 cm dyb, rette sider og plan bund	Stolpehul	Brungrå sandet muld	
261		15	Snittet n-s set mod v, 8 cm dyb, jævnt afrundet bund og sider	Grube	Brungrå gruset muld	
262		15	Snittet n-s set mod v, 5 cm dyb, diffus i snit	Kogestens-grube	Mørk brungrå trækulsholdigt gruset muld m. ildpåvirkede sten (Bund af kogestensgrube)	
263		15	Snittet ø-v set mod n, 8 cm dyb, diffus i snit	Grube ?	Lys gråbrun gruset muld	
264		15	Snittet n-s set mod ø, 6 cm dyb, jævnt afrundet bund og sider	Grube	Mørk gråbrun gruset muld	
265		15	Snittet n-s set mod v, 6 cm dyb, jævnt afrundet bund og sider	Stolpehul	Brungrå leret muld	
266		15	Snittet n-s set mod v, 16 cm dyb, rette sider og afrundet bund	Stolpehul	Mørk gråbrun leret muld m. trækulsnister	
267		15	Snittet n-s set mod v, 14 cm dyb, rette sider og afrundet bund	Stolpehul	Mørk gråbrun leret muld	
268		15	Snittet n-s set mod v, 10 cm dyb, jævnt afrundet bund og sider	Stolpehul	Gråbrun leret muld	
269		15	Snittet n-s set mod v, 7 cm dyb,	Stolpehul	Gråbrun leret muld	

Anlæg	Del af	Teg	Snit	Type	Beskrivelse	Fund
			jævnt afrundet bund og sider			
270		16	Snittet n-s set mod v, 19 cm dyb, rette sider og afrundet bund	Stolpehul	Mørk gråbrun leret muld m. trækulsnister	
272		16	Snittet n-s set mod v, 5 cm dyb, jævnt afrundet bund og sider	Stolpehul	Lys brungrå leret muld	
273		16	Snittet n-s set mod v, 15 cm dyb, jævnt afrundet bund og sider	Stolpehul	Mørk gråbrun gruset muld m. trækulsnister	
274		16	Snittet nø-sv (m. maskine) set mod n, 6 cm dyb,	Grube	Brungrå leret muld m. trækulsnister og sten	
275		16	Snittet nø-sv (m. maskine) set mod s, 65 cm dyb, rette sider og plan bund	Grube	Mørk brungrå leret muld m. enkelte 5-10 cm sten	
276		16	Snittet n-s set mod v, 27 cm dyb, rette sider og plan bund	Stolpehul	Mørk gråbrun leret muld	
277		16	Snittet ø-v set mod s, 7 cm dyb, diffus i snit	Grube ?	Lys gråbrun gruset muld	
278		16	Snittet n-s set mod v, 27 cm dyb, rette sider og plan bund	Stolpehul	Mørk gråbrun leret muld	
279		16	Snittet ø-v set mod n, 9 cm dyb, jævnt afrundet bund og sider	Kogestensgrube	Mørk brungrå trækulsholdigt leret muld m. ildpåvirkede sten. (Bund af kogestensgrube)	
280		16	Snittet n-s set mod v, 20 cm dyb, skrå sider og plan bund	Grube	Mørk brungrå leret trækulsholdig muld	
281		16	Snittet n-s set mod v, 12 cm dyb, skrå sider og afrundet bund	Stolpehul	Lys gråbrun leret muld m. små lerkliningsklumper	
282		16	Snittet nø-sv set mod s, 6 cm dyb, skrå sider og plan bund	Kogestensgrube	Mørk gråbrun trækulsholdigt leret muld m. ildpåvirkede sten	
283		16	Snittet nø-sv (m. maskine) set mod n, 190 cm dyb, ret v-side, ø-siden: skrå nedgravningskant der ender i ret nedgravningskant -dvs selve brønden. Ca. 120 cm bred	Brønd	Vandafsatte lag i brønden; mørk brungrå leret muld veksler m. gule lerstriber. Øverst: brungrå leret muld. 20x30cm store sten	
284		16	Snittet nø-sv set mod v, 12 cm dyb, meget skrå sider og afrundet bund	Kogestensgrube	Mørk brungrå leret trækulsholdigt muld m. ildpåvirkede sten	
285		16	Snittet nø-sv set mod v, 8 cm dyb, diffus i snit	Grube ?	Brungrå gruset muld	
286		16	Snittet nø-sv set mod v, 8 cm dyb, rette sider og plan bund	Stolpehul	Gråbrun gruset muld	
287		16	Snittet nø-sv set mod v, 13 cm dyb, jævnt afrundet bund og sider	Stolpehul	Brungrå gruset muld	
288		16	Snittet nø-sv set mod v, 13 cm dyb, skrå sider og plan bund	Grube	Lys gråbrun gruset muld	
289		16	Snittet nø-sv set mod v, 18 cm dyb, skrå sider og plan bund	Grube	Gråbrun gruset muld	
290		16	Snittet nø-sv set mod v, 20 cm dyb, rette sider og plan bund	Grube	Gråbrun gruset muld	
291		16	Snittet nv-sø set mod ø, 14 cm dyb, ret n-side, meget skrå s-side	Grube	Brungrå gruset muld	
292		16	Snittet ø-v set mod n, 7 cm dyb, diffus i snit	Kogestensgrube	Mørk brungrå trækulsholdigt gruset muld (Bund af kogestensgrube)	
293		16	Snittet nø-sv set mod n, 40 cm dyb,	Grube	Nederst: 10 cm lag af mørk	X17

Anlæg	Del af	Teg	Snit	Type	Beskrivelse	Fund
			rette sider og afrundet bund		brungrå trækulsholdigt gruset muld m. sten. Derover: brungrå gruset muld	
294		18	Snittet n-s set mod v, 30 cm dyb, meget skrå sider og afrundet bund	Grube	Mellemgråbrun sandet muld	
295		18	Snittet n-s set mod v, 10 cm dyb, jævnt afrundet bund og sider	Stolpehul	Brungrå sandet muld	
296		18	Snittet n-s set mod v, 20 cm dyb, skrå sider og afrundet bund	Grube	Gråbrun sandet muld	
297		18	Snittet n-s set mod v, 10 cm dyb, diffus i snit	Grube ?	Mørk brungrå sandet muld	
298		18	Snittet n-s set mod v, 11 cm dyb, jævnt afrundet bund og sider	Grube	Brungrå sandet muld	
299		18	Snittet n-s set mod v, 15 cm dyb, skrå sider og afrundet bund	Grube	Mørk brungrå sandet muld	
300		18	Snittet n-s set mod v, 14 cm dyb, meget skrå sider og afrundet bund	Grube	Gråbrun sandet muld	
301		18	Snittet n-s set mod v, 12 cm dyb, rette sider og afrundet bund	Stolpehul	Mørk gråbrun sandet muld	
302		18	Snittet n-s set mod v, 10 cm dyb, skrånende sider og afrundet bund	Grube	Mørk gråbrun sandet muld	
303		18	Snittet n-s set mod v, 9 cm dyb, skrånende sider og afrundet bund	Grube	Brungrå sandet muld	
304		18	Snittet ø-v set n, 18 cm dyb, skrå sider og plan bund	Kogestens-grube	Mørk brungrå trækulsholdigt sandet muld pakket m. ildpåvirkede sten	
305		18	Snittet n-s set mod v, 22 cm dyb, rette sider og plan bund	Stolpehul	Mellemgråbrun sandet muld m. trækulsnister	
306		18	Snittet ø-v set mod n, 24 cm dyb, skrå sider og afrundet bund	Kogestens-grube	Mørk brungrå trækulsholdigt sandet muld m. ildpåvirkede sten	
307		18	Snittet ø-v set mod n, 18 cm dyb, rette sider og afrundet bund	Stolpehul	Mellemgråbrun sandet muld	
308		18	Snittet n-s set mod v, 4 cm dyb, jævnt afrundet bund og sider	Stolpehul	Lys brungrå sandet muld	
309		18	Snittet n-s set mod v, 12 cm dyb, rette sider og afrundet bund	Stolpehul	Brungrå sandet muld	
310		18	Snittet ø-v set mod s, 32 cm dyb, meget skrå sider og afrundet bund	Grube	Mellemgråbrun sandet muld	
311		18	Snittet n-s set mod v, 12 cm dyb, rette sider og plan bund	Stolpehul	Mørk gråbrun trækulsholdigt sandet muld	
312		18	Snittet ø-v set mod s, 8 cm dyb, skrå sider og plan bund	Kogestens-grube	Mørk brungrå trækulsholdigt sandet muld	
313		18	Snittet n-s set mod v, 17 cm dyb, rette sider og plan bund	Kogestens-grube	Mørk brungrå trækulsholdigt sandet muld pakket m. ildpåvirkede sten	
314		18	Snittet n-s set mod v, 26 cm dyb, skrå sider og afrundet bund	Kogestens-grube	Mørk brungrå trækulsholdigt sandet muld pakket m. ildpåvirkede sten. Indeholder keramikskår	X18
315		18	Snittet ø-v set mod v, 30 cm dyb, skrå sider og afrundet bund	Grube	Brungrå trækulsholdigt gruset ler m. småsten. Indeholder keramikskår	X19, X20
317		18	Snittet ø-v set mod n, 16 cm dyb, jævnt afrundet bund og sider	Grube	Mørk brungrå sandet muld	

Anlæg	Del af	Teg	Snit	Type	Beskrivelse	Fund
318		18	Snittet n-s set mod v, 10 cm dyb, skrånende sider og plan	Grube	Brungrå gruset muld	
319		18	Snittet n-s set mod v, 8 cm dyb, jævnt afrundet bund og sider	Stolpehul	Gråbrun gruset muld	
320		18	Snittet n-s set mod v, 4-5 cm dyb, diffus i snit	Stolpehul ?	Lys brungrå sandet muld	
321		18	Snittet ø-v set mod n, 19 cm dyb, skrå sider og afrundet bund	Grube	Mørk brungrå sandet ler pakket m. 8-12 cm sten	
322	Hus I	18/ 19	Snittet n-s set mod v, 30 cm i dia., 20 cm dyb, skrå n-side, afrundet s-side og bund	Stolpehul	Mørkbrun homogen muld	
323		18	Snittet ø-v set mod s, 12 cm dyb, diffus i snit	Grube ?	Brungulgrå sandet muld	
324		18	Snittet n-s set mod v, 8 cm dyb, diffus i snittet	Stolpehul ?	Lys brungrå sandet muld	
325		19	Snittet nv-sø set mod ø, 5 cm dyb, diffus i snit	Grube ?	Mørk brungrå sandet muld	
326		19	Snittet ø-v set mod n, 8 cm dyb, skrå sider og afrundet	Grube	Lys gråbrun sandet muld	
327		19	Snittet n-s set mod v, 10 cm dyb, meget skrå sider og plan bund	Grube	Brungrå sandet muld	
328		19	Snittet ø-v set mod n, 9 cm dyb, skrå sider og afrundet bund	Grube	Lys brungrå sandet muld	
330	Hus I	19	Snittet n-s set mod v, 34 cm i dia., 20 cm dyb, skrå sider og flad bund	Stolpehul	Mørkbrun leret muld	
331		19	Snittet n-s set mod v, 27 cm dyb, ret s-side, skrå n-side og afrundet bund	Grube	Mørk brungrå sandet ler	
332		19	Snittet n-s set mod v, 8 cm dyb, skrå sider og afrundet bund	Grube	Lys brungrå sandet muld	
333		19	Snittet ø-v set mod n, 10 cm dyb, skrå sider og afrundet bund	Grube ?	Brungrå sandet muld	
334		19	Snittet n-s set mod v, 6 cm dyb, jævnt afrundet bund og sider	Stolpehul	Lys gråbrun sandet muld	
335		19	Snittet n-s set mod v, 11 cm dyb, rette sider og plan bund	Stolpehul	Gråbrun sandet muld	
336		16	Snittet nø-sv set mod v, 14 cm dyb, rette sider og plan bund	Stolpehul	Melleمبرun sandet muld	
337		19	Snittet n-s set mod v, 10 cm dyb, jævnt afrundet bund og sider	Stolpehul	Lys brungrå sandet muld	
338		19	Snittet n-s set mod v, 10 cm dyb, jævnt afrundet bund og sider	Stolpehul	Gråbrun leret muld	
339		19	Snittet n-s set mod v, 23 cm dyb, rette sider og plan bund	Stolpehul	Gråbrun gruset muld	
340		19	Snittet n-s set mod v, 22 cm dyb, jævnt afrundet bund og sider	Kogestens-grube	Mørk brungrå gruset muld m. ildpåvirkede sten	
341		19	Snittet n-s set mod v, 14 cm dyb, rette sider og afrundet bund	Stolpehul	Lys brungrå gruset muld	
342		19	Snittet n-s set mod v, 16 cm dyb, rette sider og afrundet bund	Stolpehul	Brungrå sandet muld	
343		19	Snittet n-s set mod v, 18 cm dyb, skrå sider og afrundet bund	Stolpehul	Brungrå muldet ler	
344	Hus I	19	Snittet n-s set mod v, 3 cm dyb, jævnt afrundet bund og sider	Stolpehul ?	Lys brungrå sandet muld	
345		19	Snittet n-s set mod v, 24 cm dyb, skrå sider og plan bund	Kogestens-grube	Gråbrun trækulsholdigt leret muld m. ildpåvirkede sten	

Anlæg	Del af	Teg	Snit	Type	Beskrivelse	Fund
346		19	Snittet n-s set mod v, 8 cm dyb, rette sider og plan bund	Kogestensgrube	Mørk brungrå trækulsholdigt sandet muld m. ildpåvirkede sten	
347		19	Snittet n-s set mod v, 8 cm dyb, jævnt afrundet bund og sider	Stolpehul	Gråbrun leret muld	
348		19	Snittet n-s set mod v, 10 cm dyb, jævnt afrundet bund og sider	Stolpehul	Gråbrun leret muld	
349		19	Snittet n-s set mod v, 21 cm dyb, jævnt afrundet bund og sider	Stolpehul	Mellembrungrå gruset muld	
350		12	Snittet ø-v (m. maskine) set mod n, 100 cm dyb, skrå sider og plan bund	Brønd ?	Brungrå sandet muld. Brønd?/grube. Ikke vandafsatte lag i bunden	
351		12	Snittet n-s set mod v, 8 cm dyb, rette sider og plan bund	Grube	Gråbrun trækulsholdigt sandet muld	
		01/19	Ikke snittet	Agerren		
		02/18	Ikke snittet	Agerren		
		04	Ikke snittet	Agerren		
		04	Ikke snittet	Agerren		
		05	Ikke snittet	Agerren		
		05	Ikke snittet	Agerren		
		07	Ikke snittet	Agerren		
		09/10	Snit: Set mod s, 22 cm dyb, jævnt afrundet bund og sider. Snit: snittet ø-v set mod s, 7 cm dyb, jævnt afrundet, gråbrun leret muld	Agerren	Brungråt muld	
		12/19		Agerren		
		15		Agerren		
		13/16/17		Agerren		
		12/18		Agerren	Indeholder keramikskår	X21

Fundliste og – beskrivelser

X-nr.	Anlæg	Materiale	Beskrivelse	Datering
X01	A23	Keramik	3 sideskår af jernalderkarakter	Jernalder
X02	A62	Keramik	6 skår m. rundet randparti, 1 skår m. svag tilspidset randparti, 2 skår m. flad rand, 2 skår m. flad rand m. beklaskning. 59 groftmagret sideskår, 3 finere magret sideskår, 2 sideskår m. rest fra påsat liste. 2 bundskår. 1 skår m. påsat øsken m. mindre hul. 2 sideskår m. vulst m. rest af plastisk liste m. vinkelindstik. Keramikgodset: både groft og meget groft gods repræsenteret og overvejende rødbrændt m. ru overflade	Yngre bronzealder
X03	A62	Flint	1 bor, 1 flække, 16 grove flintafslag (en del m. cortex og enkelte m. kantretouche)	
X04	A62	Dyrekogler	2 tand- og emaljefragmenter fra får/ged, 18 mindre knoglefragmenter (kæbe, ribben mv.) heraf en varmpåvirket (sortbrændt ribben)	
X05	A68	Flint	1 flintskraber (større grov skraber m. stejl kantretouche)	Neolitikum
X06	A70	Keramik	11 sideskår, 4 bundskår (nu sammenlimet). Skårene er fintmagret og af velbrændt gods af jernalderkarakter. De fleste skår	YGJ-VT

X-nr.	Anlæg	Materiale	Beskrivelse	Datering
			formentlig fra samme kar	
X07	A70	Dyrekno­gler	3 tænder fra får/ged, 35 knoglefragmenter (umiddelbart identificerbar som får/ged) heraf enkelte m. slagtespor og en var­mepåvirket	
X08	A79	Keramik	1 sideskår, velbrændt og fintmagret af jernalderkarakter	Jernalder
X09	A025	Keramik	1 sideskår, 2 bundskår. Keramikken tykvægget, groftmagret og af meget porøs gods	Bronzealder/ Jernalder?
X10	A27	Keramik	5 sideskår, 1 bundskår. Keramikken af groftmagret gods af jernalderkarakter	Jernalder
X11	A27	Flint	1 groft flintafslag	
X12	A162	Keramik	1 groftmagret sideskår af jernalderkarakter	Jernalder
X13	A163	Dyrekno­gler	8 knoglefragmenter (større lemme­kno­gler fra pattedyr) heraf et stykke bækkenskogle m. ledskål	
X14	A178	Keramik	1 sideskår. Meget groftmagret, rødtligt gods og tykvægget af jernalderkarakter	Jernalder
X15	A185	Dyrekno­gler	1 stærkt fragmenteret kranium fra ko, 1 mellemhåndsknogle fra ko, 4 kæbefragmenter (overkæbe), 9 kindtænder fra ko, 32 knoglefragmenter (overvejende fra kraniet)	
X16	A187	Keramik	14 sideskår. Finere magret gods af jernalderkarakter	Jernalder
X17	A293	Keramik	3 sideskår (nu sammenlimet), meget groftmagret og rødlig/brun	Bronzealder/ Jernalder?
X18	A314	Keramik	1 sideskår. Fintmagret gods af jernalderkarakter	Jernalder
X19	A315	Keramik	1 sideskår m. bugknæk, 6 skår groftmagret rødbrændt gods. 1 hankeskår (lige) og 4 fire sideskår formentlig tilhørende samme kar	Jernalder
X20	A315	Dyrekno­gler	Tandemalje (15 små fragmenter) fra får/ged.	
X21	Agerren	Keramik	2 stjertpotteskår, 6 glaserede skår hvoraf to hornbemalet	Middelalder
X22	Løsfund	Bronze	1 lille ben til malmgrøde	Middelalder
X23	A120	Keramik	1 sideskår, fintmagret gods af jernalderkarakter	Jernalder

Prøveliste

Der er ikke hjembragt prøvemateriale fra udgravningen.

Tegningsliste

Tegning 01-07 stammer fra forundersøgelsen og tegning 08-20 fra undersøgelsen.

T-nr.	Type	Skala	Initialer
01	Fladetegning, grøft 1	1:100	J.L.
02	Fladetegning, grøft 2	1:100	J.L.
03	Fladetegning, grøft 3	1:100	J.L.
04	Fladetegning, grøft 4	1:100	J.L.
05	Fladetegning, grøft 5	1:100	J.L.
06	Fladetegning, grøft 6	1:100	J.L.
07	Fladetegning, udvidelse grøft 1	1:100	J.L.
08	Snitte­gninger af stolpehullerne i hus I	1:20	MP
09	Fladetegning	1:100	MP
10	Fladetegning	1:100	MP
11	Fladetegning	1:100	MP
12	Fladetegning	1:100	MP
13	Fladetegning	1:100	MP
14	Fladetegning	1:100	MP
15	Fladetegning	1:100	MP

T-nr.	Type	Skala	Initialer
16	Fladetegning	1:100	MP
17	Fladetegning	1:100	MP
18	Fladetegning	1:100	MP
19	Fladetegning	1:100	MP
20	Snittegninger af stolpehullerne i hus II	1:20	KC

Fotoliste

Opt. 01-26 stammer fra forundersøgelsen og opt. 27-75 fra undersøgelsen.

Film nr	Opt	Type	Tekst	Fot	Dato
2005032D	27	Digital	Hus I, stolpehul A5, set fra øst	KC	15-06-2005
2005032D	28	Digital	Hus I, stolpehul A6, set fra øst	KC	15-06-2005
2005032D	29	Digital	Hus I, stolpehul A39, set fra øst	KC	15-06-2005
2005032D	30	Digital	Hus I, stolpehul A40, set fra øst	KC	15-06-2005
2005032D	31	Digital	Hus I, stolpehul A42, set fra øst	KC	15-06-2005
2005032D	32	Digital	Hus I, stolpehul A44, set fra øst	KC	15-06-2005
2005032D	33	Digital	Hus I, stolpehul A46, set fra øst	KC	15-06-2005
2005032D	34	Digital	Hus I, stolpehul A45, set fra øst	KC	15-06-2005
2005032D	35	Digital	Hus I, stolpehul A43, indgang? set fra øst	KC	15-06-2005
2005032D	36	Digital	Hus I, stolpehul A41, indgang? set fra øst	KC	15-06-2005
2005032D	37	Digital	Maskingravet snit gennem brønd A70, set fra vest	KC	16-06-2005
2005032D	38	Digital	Maskingravet snit gennem brønd A70, set fra vest	KC	16-06-2005
2005032D	39	Digital	Hus II, 8 tagbærende stolper, set fra øst	KC	20-06-2005
2005032D	40	Digital	Hus II, 8 tagbærende stolper, set fra øst	KC	20-06-2005
2005032D	41	Digital	Hus II, 8 tagbærende stolper, set fra øst	KC	20-06-2005
2005032D	42	Digital	Hus II, 10 tagbærende stolper, set fra øst	KC	20-06-2005
2005032D	43	Digital	Hus II, 8 tagbærende stolper, set fra øst	KC	23-06-2005
2005032D	44	Digital	Hus I, 10 tagbærende stolper, set fra øst	KC	23-06-2005
2005032D	45	Digital	Hus I, 10 tagbærende stolper, set fra øst	KC	23-06-2005
2005032D	46	Digital	Hus II, stolpehul A79, set fra øst	MP	28-06-2005
2005032D	47	Digital	Hus II, stolpehul A117, set fra øst	KC	29-06-2005
2005032D	48	Digital	Hus II, stolpehul A76, set fra øst	KC	29-06-2005
2005032D	49	Digital	Hus II, stolpehul A77, set fra øst	KC	29-06-2005
2005032D	50	Digital	Hus II, stolpehul A116, set fra øst	KC	29-06-2005
2005032D	51	Digital	Hus II, stolpehul A115, set fra øst	KC	29-06-2005
2005032D	52	Digital	Hus II, stolpehul A94, set fra øst	KC	29-06-2005
2005032D	53	Digital	Hus II, stolpehul A93, set fra øst	KC	29-06-2005
2005032D	54	Digital	Hus I, stolpehul A322, set fra øst	KC	29-06-2005
2005032D	55	Digital	Hus I, stolpehul A330, set fra øst	KC	29-06-2005
2005032D	56	Digital	Snit gennem A65, set fra nordvest	MP	29-06-2005
2005032D	57	Digital	Snit gennem A65, set fra nordvest	MP	29-06-2005
2005032D	58	Digital	Arbejdsbillede. Muldafrømning mens Morten tegner fladen	VP	20-06-2005
2005032D	59	Digital	Arbejdsbillede. Kirsten registrerer anlæg	VP	20-06-2005
2005032D	60	Digital	Arbejdsbillede. Muldafrømning set gennem landmålerstokkene som markerer hus I	VP	20-06-2005
2005032D	61	Digital	Arbejdsbillede. Dozer og gravemaskine flytter jord	VP	20-06-2005

Film nr	Opt	Type	Tekst	Fot	Dato
2005032D	62	Digital	Arbejdsbillede. Muldafrømning	VP	20-06-2005
2005032D	63	Digital	Arbejdsbillede. Morten tegner med hus II i baggrunden	VP	21-06-2005
2005032D	64	Digital	Arbejdsbillede. Dozer og gravemaskine flytter jord	VP	21-06-2005
2005032D	65	Digital	Arbejdsbillede. Flemming dozer jord op	VP	21-06-2005
2005032D	66	Digital	Arbejdsbillede. Flemming dozer jord op	VP	21-06-2005
2005032D	67	Digital	Arbejdsbillede. Dozer og gravemaskine flytter jord	VP	21-06-2005
2005032D	68	Digital	Arbejdsbillede. Dozer og gravemaskine flytter jord	VP	21-06-2005
2005032D	69	Digital	Arbejdsbillede. Udgravningsfeltet set fra nord	VP	23-06-2005
2005032D	70	Digital	Arbejdsbillede. Udgravningsfeltet set fra syd	VP	23-06-2005
2005032D	71	Digital	Arbejdsbillede. Snitning af grube A140 med gravemaskine	KC	23-06-2005
2005032D	72	Digital	Arbejdsbillede. Snitning af grube A140 med gravemaskine	KC	23-06-2005
2005032D	73	Digital	Arbejdsbillede. Snit gennem anlæg A140	VP	23-06-2005
2005032D	74	Digital	Arbejdsbillede. Alternativ måde at udgrave dyreknogler i profil	VP	23-06-2005
2005032D	75	Digital	Arbejdsbillede. Dyreknogler i A185	VP	23-06-2005

Farvediasfilm 2004032F01

Filmnr	Opt	Type	Tekst	Fot	Dato
2005032F01	1	Farvenegativ	Hus I, stolpehul A5, set fra øst	KC	15-06-2005
2005032F01	2	Farvenegativ	Morten snitter stolpehuller i hus I	KC	15-06-2005
2005032F01	3	Farvenegativ	Hus I, stolpehul A5, set fra øst	KC	15-06-2005
2005032F01	4	Farvenegativ	Hus I, stolpehul A6, set fra øst	KC	15-06-2005
2005032F01	5		Fejlnummerering af stolpehul		
2005032F01	6	Farvenegativ	Hus I, stolpehul A39, set fra øst	KC	15-06-2005
2005032F01	7	Farvenegativ	Hus I, stolpehul A40, set fra øst	KC	15-06-2005
2005032F01	8	Farvenegativ	Hus I, stolpehul A42, set fra øst	KC	15-06-2005
2005032F01	9	Farvenegativ	Hus I, stolpehul A44, set fra øst	KC	15-06-2005
2005032F01	10	Farvenegativ	Hus I, stolpehul A46, set fra øst	KC	15-06-2005
2005032F01	11	Farvenegativ	Hus I, stolpehul A45, set fra øst	KC	15-06-2005
2005032F01	12	Farvenegativ	Hus I, stolpehul A43 indgang?, set fra øst	KC	15-06-2005
2005032F01	13	Farvenegativ	Hus I, stolpehul A41 indgang?, set fra øst	KC	15-06-2005
2005032F01	14	Farvenegativ	Maskinsnit gennem brønd A70, set fra nordvest	KC	16-06-2005
2005032F01	15	Farvenegativ	Maskinsnit gennem brønd A70, set fra nordvest	KC	16-06-2005
2005032F01	16	Farvenegativ	Hus II, 8 tagbærende stolper, set fra øst	KC	20-06-2005
2005032F01	17	Farvenegativ	Hus II, 8 tagbærende stolper, set fra øst	KC	20-06-2005
2005032F01	18	Farvenegativ	Hus II, 8 tagbærende stolper, set fra øst	KC	20-06-2005
2005032F01	19	Farvenegativ	Hus II, 10 tagbærende stolper, set fra øst	KC	20-06-2005
2005032F01	20	Farvenegativ	Hus II, 10 tagbærende stolper, set fra øst	KC	20-06-2005
2005032F01	21	Farvenegativ	Hus II, 8 tagbærende stolper, set fra øst	KC	23-06-2005
2005032F01	22	Farvenegativ	Hus II, 8 tagbærende stolper, set fra øst	KC	23-06-2005
2005032F01	23	Farvenegativ	Hus I, 10 tagbærende stolper, set fra øst	KC	23-06-2005
2005032F01	24	Farvenegativ	Hus I, 10 tagbærende stolper, set fra øst	KC	23-06-2005
2005032F01	25	Farvenegativ	Hus I, 10 tagbærende stolper, set fra øst	KC	23-06-2005
2005032F01	26	Farvenegativ	Hus II, stolpehul A79, set fra øst	KC	28-06-2005
2005032F01	27	Farvenegativ	Hus II, stolpehul A117, set fra øst	KC	28-06-2005

Filmnr	Opt	Type	Tekst	Fot	Dato
2005032F01	28	Farvenegativ	Hus II, stolpehul A76, set fra øst	KC	28-06-2005
2005032F01	29	Farvenegativ	Hus II, stolpehul A77, set fra øst	KC	28-06-2005
2005032F01	30	Farvenegativ	Hus II, stolpehul A116, set fra øst	KC	28-06-2005
2005032F01	31	Farvenegativ	Hus II, stolpehul A115, set fra øst	KC	28-06-2005
2005032F01	32	Farvenegativ	Hus II, stolpehul A94, set fra øst	KC	28-06-2005
2005032F01	33	Farvenegativ	Hus II, stolpehul A93, set fra øst	KC	28-06-2005
2005032F01	34	Farvenegativ	Hus I, stolpehul A322, set fra øst	KC	28-06-2005
2005032F01	35	Farvenegativ	Hus I, stolpehul A330, set fra øst	KC	28-06-2005

Sort/hvid film 2005032F02

Filmnr	Opt	Type	Tekst	Fot	Dato
2005032F02	1	S/H-negativ	Hus I, stolpehul A5, set fra øst	KC	15-06-2005
2005032F02	2	S/H-negativ	Hus I, stolpehul A6, set fra øst	KC	15-06-2005
2005032F02	3	S/H-negativ	Fejlnummer på stolpehul	KC	15-06-2005
2005032F02	4	S/H-negativ	Hus I, stolpehul A39, set fra øst	KC	15-06-2005
2005032F02	5	S/H-negativ	Hus I, stolpehul A40, set fra øst	KC	15-06-2005
2005032F02	6	S/H-negativ	Hus I, stolpehul A42, set fra øst	KC	15-06-2005
2005032F02	7	S/H-negativ	Hus I, stolpehul A44, set fra øst	KC	15-06-2005
2005032F02	8	S/H-negativ	Hus I, stolpehul A46, set fra øst	KC	15-06-2005
2005032F02	9	S/H-negativ	Hus I, stolpehul A45, set fra øst	KC	15-06-2005
2005032F02	10	S/H-negativ	Hus I, stolpehul A43 indgang?, set fra øst	KC	15-06-2005
2005032F02	11	S/H-negativ	Hus I, stolpehul A41 indgang?, set fra øst	KC	15-06-2005
2005032F02	12	S/H-negativ	Maskinsnit gennem brønd A70, set fra nordvest	KC	16-06-2005
2005032F02	13	S/H-negativ	Maskinsnit gennem brønd A70, set fra nordvest	KC	16-06-2005
2005032F02	14	S/H-negativ	Hus II, 8 tagbærende stolper, set fra øst	KC	20-06-2005
2005032F02	15	S/H-negativ	Hus II, 8 tagbærende stolper, set fra øst	KC	20-06-2005
2005032F02	16	S/H-negativ	Hus II, 8 tagbærende stolper, set fra øst	KC	20-06-2005
2005032F02	17	S/H-negativ	Hus II, 10 tagbærende stolper, set fra øst	KC	20-06-2005
2005032F02	18	S/H-negativ	Hus II, 10 tagbærende stolper, set fra øst	KC	20-06-2005
2005032F02	19	S/H-negativ	Hus II, 8 tagbærende stolper, set fra øst	KC	20-06-2005
2005032F02	20	S/H-negativ	Hus II, 8 tagbærende stolper, set fra øst	KC	20-06-2005
2005032F02	21	S/H-negativ	Hus I, 10 tagbærende stolper, set fra øst	KC	20-06-2005
2005032F02	22	S/H-negativ	Hus I, 10 tagbærende stolper, set fra øst	KC	20-06-2005
2005032F02	23	S/H-negativ	Hus II, stolpehul A79, set fra øst	KC	28-06-2005
2005032F02	24	S/H-negativ	Hus II, stolpehul A117, set fra øst	KC	28-06-2005
2005032F02	25	S/H-negativ	Hus II, stolpehul A76, set fra øst	KC	28-06-2005
2005032F02	26	S/H-negativ	Hus II, stolpehul A77, set fra øst	KC	28-06-2005
2005032F02	27	S/H-negativ	Hus II, stolpehul A116, set fra øst	KC	28-06-2005
2005032F02	28	S/H-negativ	Hus II, stolpehul A115, set fra øst	KC	28-06-2005
2005032F02	29	S/H-negativ	Hus II, stolpehul A94, set fra øst	KC	28-06-2005
2005032F02	30	S/H-negativ	Hus II, stolpehul A93, set fra øst	KC	28-06-2005
2005032F02	31	S/H-negativ	Hus II, stolpehul A322, set fra øst	KC	28-06-2005
2005032F02	32	S/H-negativ	Hus II, stolpehul A330, set fra øst	KC	28-06-2005

Liste over måledata


Måledataene er i System 34 Sjælland og anvendt til rentegning af felttegninger i GIS programmet MapInfo. Punkt 01-35 stammer fra prøveundersøgelsen og punkt 36-59 fra undersøgelsen.

Punkt	X	Y	Z	MI_X	MI_Y
p01	154968.02	103004.57	5.381	-154968.02	103004.57
p02	154991.26	103037.08	5.779	-154991.26	103037.08
p03	155014.7	103069.47	6.169	-155014.7	103069.47
p04	155038.25	103101.76	5.919	-155038.25	103101.76
p05	155061.74	103134.09	5.878	-155061.74	103134.09
p06	155084.13	103130.91	5.965	-155084.13	103130.91
p07	155060.82	103098.42	5.954	-155060.81	103098.42
p08	155037.6	103065.87	6.111	-155037.6	103065.87
p09	155014.35	103033.32	6.022	-155014.35	103033.32
p10	154991.09	103000.83	5.597	-154991.09	103000.83
p11	154973.57	102976.53	5.255	-154973.57	102976.53
p12	154983.21	102949.33	5.182	-154983.21	102949.33
p13	155006.24	102982.02	5.617	-155006.24	102982.02
p14	155029.1	103014.79	6.107	-155029.09	103014.79
p15	155051.89	103047.65	6.198	-155051.89	103047.65
p16	155074.77	103080.4	5.898	-155074.77	103080.4
p17	155097.53	103113.27	6.017	-155097.53	103113.27
p18	155118.6	103104.37	6.031	-155118.6	103104.37
p19	155095.51	103071.7	5.723	-155095.51	103071.7
p20	155072.58	103038.95	6.039	-155072.58	103038.95
p21	155049.57	103006.23	6.153	-155049.57	103006.23
p22	155026.61	102973.51	5.801	-155026.61	102973.51
p23	155003.57	102940.84	5.473	-155003.57	102940.84
p24	155019.2	102923.86	5.657	-155019.2	102923.86
p25	155041.76	102956.86	5.939	-155041.76	102956.86
p26	155064.64	102989.66	6.333	-155064.64	102989.66
p27	155087.48	103022.48	6.231	-155087.47	103022.48
p28	155110.29	103055.33	5.696	-155110.29	103055.33
p29	155133.03	103088.22	6.018	-155133.03	103088.22
p30	155155.09	103082.57	6.255	-155155.09	103082.57
p31	155132.18	103049.81	5.972	-155132.18	103049.81
p32	155109.31	103017.01	6.149	-155109.31	103017.01
p33	155086.44	102984.18	6.385	-155086.44	102984.18
p34	155063.52	102951.43	6.263	-155063.52	102951.43
p35	155043.01	102921.84	5.91	-155043.01	102921.84
p36	155057.41	102980.62	6.268	-155057.41	102980.62
p37	155080.18	103013.47	6.288	-155080.18	103013.47
p38	155103.07	103046.26	5.731	-155103.07	103046.26
p39	155107.66	103052.81	5.77	-155107.66	103052.81
p40	155074.52	103075.17	5.948	-155074.52	103075.17
p41	155069.89	103068.61	5.957	-155069.89	103068.61
p42	155060.34	103026.88	6.214	-155060.34	103026.88
p43	155037.52	102994.01	6.133	-155037.52	102994.01
p44	155083.19	103059.71	5.872	-155083.19	103059.71
p45	155063.35	103073.19	5.999	-155063.35	103073.19
p46	155040.5	103040.4	6.224	-155040.5	103040.4
p47	155017.7	103007.52	5.973	-155017.7	103007.52
p48	155025.06	103002.36	5.966	-155025.06	103002.36
p49	154991.99	103024.86	5.918	-154991.99	103024.86
p50	154996.11	103022.02	5.881	-154996.11	103022.02

Punkt	X	Y	Z	MI_X	MI_Y
p51	155020.56	103053.73	6.057	-155020.56	103053.73
p52	154997.77	103020.9	5.878	-154997.77	103020.9
p53	155013.97	103058.25	6.018	-155013.97	103058.25
p54	154991.19	103025.41	5.911	-154991.19	103025.41
p55	154990.2	103038.18	5.826	-154990.2	103038.18
p56	155007.38	103062.76	6.079	-155007.38	103062.76
p57	155043.45	103086.55	6.065	-155043.45	103086.55
p58	155004.05	103065.01	6.046	-155004.05	103065.01
p59	155026.92	103097.8	6.085	-155026.92	103097.8


Profil af stolpehuller fra Hus I & II

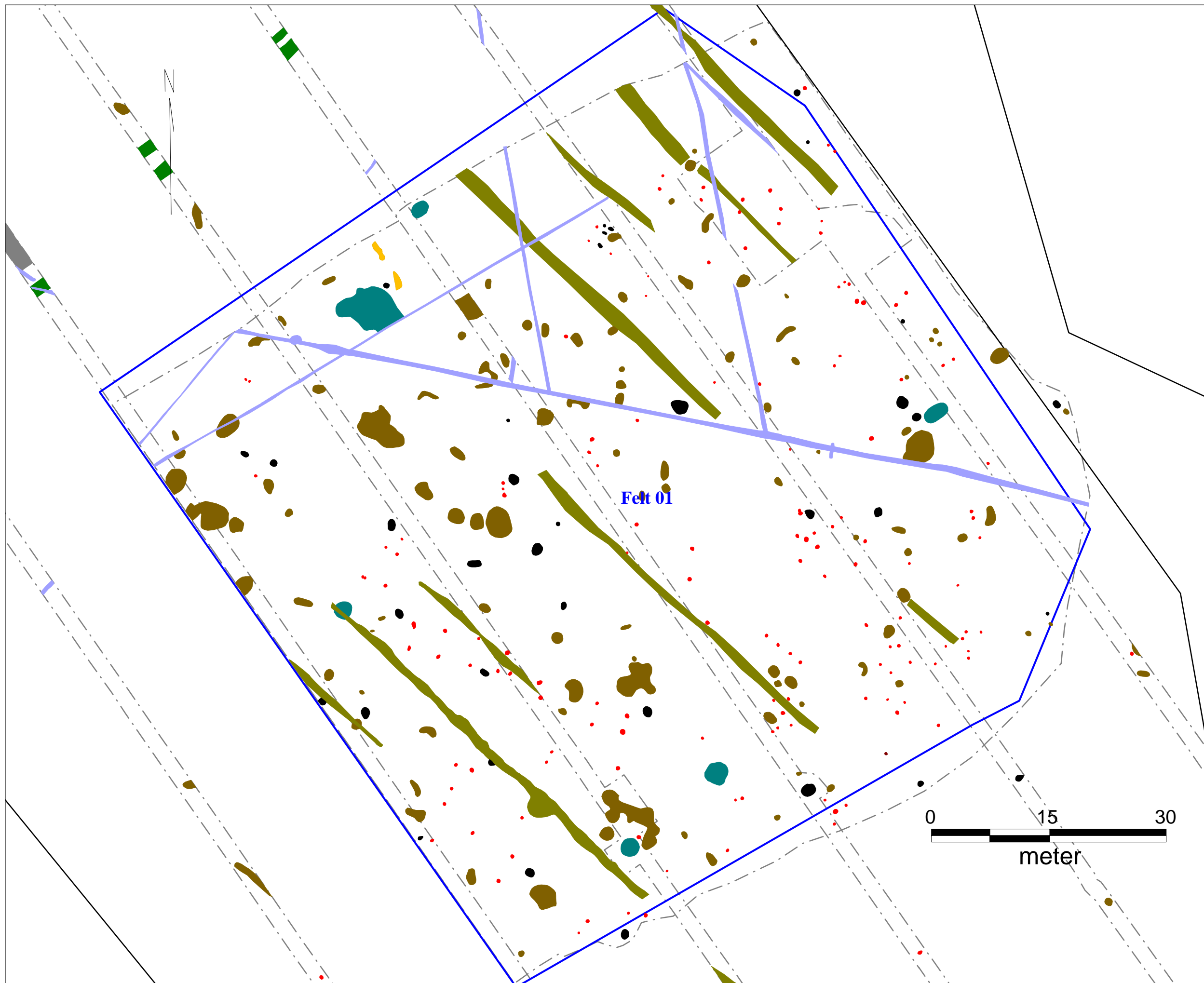
Hus I: Profil af stolpehullerne



	A005	A006	
--	------	------	--

Hus II: Profil af stolpehullerne





Bilag 2
SVM2005032, Vejsgårdsparken 3
Hus I-IV
Langhuse: røde
Økonomi-/udbygninger: blå

