

**Forundersøgelser af byggemodningsareal ved ”Hesselbjerg”  
 foretaget i perioderne**

**31/10 til 7/11 – 2005 (Delareal 1) & 28/11 til 2/12 – 2005 (Delareal 2)**



*Arealet med søgegrøfter set fra Hesselbjerg d. 30/11-2005*

**Indhold**

Resumé.....	2
Årsag og evt. sagshistorie .....	2
Deltagere .....	4
Lokalisering og topografi.....	4
Indmåling .....	5
Beskrivelse.....	5
Vurdering og evt. fremtidige tiltag .....	7
Fundliste.....	8
Anlægsliste.....	10
Fotoliste, digitale fotos.....	14
Tegningsliste .....	14
Måledata.....	15

**Bilag 1 til 5: Oversigtsplan samt udtegninger af de fire interesseområder**

**Resumé**

Kortvarig arkæologisk prøveundersøgelse af ca. 9ha stort byggemodningsareal ved Frølundevej. Ved undersøgelsen, der foregik i to etaper, fandt vi i alt 104 anlæg (nedgravninger) af oldtidskarakter. Hyppigst forekommende er kogestensgruber, ildsteder, diverse affaldsgruber og stolpehuller. Fundmateriale (keramik og flint) fra diverse anlæg kan dateres til yngre stenalder (bondestenalder) og ældre bronzealder. Det vil i tid sige ca. 2.500-1.800 f.Kr.

Mest spændende er registreringen af 20 stolpehuller, der tilsammen danner grundrids til et mindre formentligt neolitisk hus (yngre stenalder). I hvert fald kan keramik fundet i de omkringliggende gruber dateres til mellemneolitikum. I et anlæg fandtes en fin lille sleben økse og lidt keramik fra ældre bronzealder.

Fire mindre arkæologiske interesseområder er udpeget til videre undersøgelser.

**Årsag og evt. sagshistorie**

Den arkæologiske prøveundersøgelse af arealet skyldes, at Korsør Kommune udstykker arealet ved Mælkevej/Frølundevej til boligområde med parcel- og rækkehuse. Sagen har lokalplan nr. 125, og er benævnt Hesselbjerg i Svenstrup.

Rent arkæologisk er lokalområdet et kulturhistorisk rigt område med mange fund fra stort set alle oldtidens underperioder.

Fra nærområdet kan nævnes, at der mod vest i 1848 er fremkommet et rigt metalfund fra ældre bronzealder ved tørvegravning (SB-16). Umiddelbart nord for arealet ligger SB-21, en i 1850 sløjfet stendysse, og lidt mod sydvest er i flere omgange fremkommet udaterede skeletgrave (Sb-63), der formentligt skal henføres til en galgebakke/rettersted fra historisk tid.

Desuden har vi kendskab til en lang række stendysser, jernalderboplads, løsfundne oldsager osv. fra hele dette kystnære område, der til alle tider har tiltrukket sig befolkningens opmærksomhed.

Dette kombineret med topografien og placeringen nær kysten var begrundelsen for, at museet skønnede det var nødvendigt at foretage en arkæologisk forundersøgelse på arealet.

Korsør Kommune valgte at få foretaget prøveundersøgelsen i to etaper, henholdsvis på **Delområde 1** og **Delområde 2**.

Disse to undersøgelser blev foretaget fra slutningen af oktober måned og frem til begyndelsen af december måned 2005 – mere præcist i perioderne 31/10 til 7/11 & 28/11 til 2/12 – 2005.

**I alt fire arkæologiske interesseområder er på baggrund af undersøgelserne** blevet udpeget af museet. Begrundelsen herfor og budget for nærmere arkæologiske undersøgelser af de fire områder er sendt til Korsør Kommune samt til godkendelse hos KUAS (Kulturarvsstyrelsen), hvorfra der pt. ikke er modtaget svar.

**Denne forundersøgelsesrapport indeholder resultaterne af begge prøveundersøgelser.**

HÆNDELSESTABEL	
Dato	Hændelsesforløb
27-06-2005	Modtaget anmodning om udtalelse jf. §25/forundersøgelsesbudget pr. brev fra Korsør kommune inkl. anmodning om kopi af udkast til KUAS/HHS
28-06-2005	Budgetudkast m.v. til godkendelse i KUAS med kopi til Korsør kommune/HHS
04-07-2005	Godkendt forundersøgelsesbudget og kopi af godkendelsesskrivelse til Korsør kommune, brev/HHS
04-07-2005	Modtaget mail sendt 30-06-2005 med nedjustering af arealet - besvaret med en forespørgsel pr. mail. vedr. nedjustering af godkendte budget eller helt nyt?/HHS
06-09-2005	Mail til ajm@korsoerkm.dk angående videre forløb /KC
15-09-2005	mail med godkendelse af budget fra AJM@Korsoer.dk
16-09-2005	Svar fra Skovbo det er kun delområde 1, jvf. lokalplan, der skal undersøges /KC
31-10-2005	Forundersøgelse i gang v. Henrik Høier, Morten Pedersen
07-11-2005	Modtaget mail med landmålerpunkter fra Geodata, Bo/HHS
07-11-2005	Feltarbejde afsluttet.
11-11-2005	Orienteret Erling Jacobsen vedr. de berørte/ødelagte dræn. Foreløbig skal vi ikke reparere noget. Afventer færdiggørelse af kort m. indtegnede dræn. H.H.
14-11-2005	Foreløbig udtalelse efter forundersøgelse med 3 interesseområder til kommunens sagsbehandler og til projekterende ingeniørfirma/HHS
21-11-2005	Telefonisk meddelt fra Arne Jensen Mondrup, at hele lokalplanarealet ønskes forundersøgt - lovet mail 22-11-2005/HHS
21-11-2005	HEH har bestilt maskine til mandag 28-11-2005 til forundersøgelse af delområde 2/HHS
22-11-2005	Undersøgelsesbudget for interesseområder 1-3 (-) til godkendelse i KUAS med orienterende kopi til Arne Mondrup og ingeniørfirma /HHS
22-11-2005	Mail til Arne Jensen Mondrup vedr. bekræftelse på forundersøgelse af delområde 2/HHS
22-11-2005	Bekræftende mail fra Arne Mondrup, besvaret med opstart 28-11-2005 og spørgsmål om afsætning af arealet/HHS
02-12-2005	Forundersøgelse af delområde 2 afsluttet. H.H.
02-12-2005	Erling Jacobsen orienteret vedr. berørte/ødelagte dræn. Primært i nærområdet til den lille eksisterende sø. H.H.
02-12-2005	Modtaget landmålerpunkter - lagt som tekst i ...Landmåler\ /HHS (svar med journalnummer)/HHS
13-12-2005	Budgetudkast for interesseområde 04 udfærdiget. (SVM-2005049-4). H.H.
13-12-2005	Udtalelse efter endt forundersøgelse (delareal 2/ SVM2005049-3) udfærdiget. H.H.
13-12-2005	Udtalelse efter forundersøgelse af delområde 2 og udkast til undersøgelsesbudget (-4) sendt til Korsør kommune og igs@igs.dk/HHS
13-12-2005	Budgetudkast for undersøgelse af interesseområde 04 sendt til postfor@kuas.dk/HHS

*Kortfattet skematisk gennemgang af sagsgangen*

**Deltagere**

Ved undersøgelsen deltog assistent Morten Petersen, militærnægter Finn Knight, og arkæolog Henrik Høier, hvor sidstnævnte fungerede som daglig udgravningsleder.

De lokale amatørarkæologer Frank Petersen og Jim Knudsen deltog af og til ved undersøgelserne, dog primært med arbejdet ved delområde 1.

For den maskinelle del af arbejdet stod maskinfører Lars Petersen fra Anlægsfirmaet Vækst og Miljø, Slagelse.

**Lokalisering og topografi**

Arealet findes på 4 cm kort 1412 4 NØ.

Udstykningsarealet ligger op til Frølundvej i syd og umiddelbart sydvest for det lokale højedrag "Hesselbjerg", der med sine 22 meter er områdets højeste punkt.

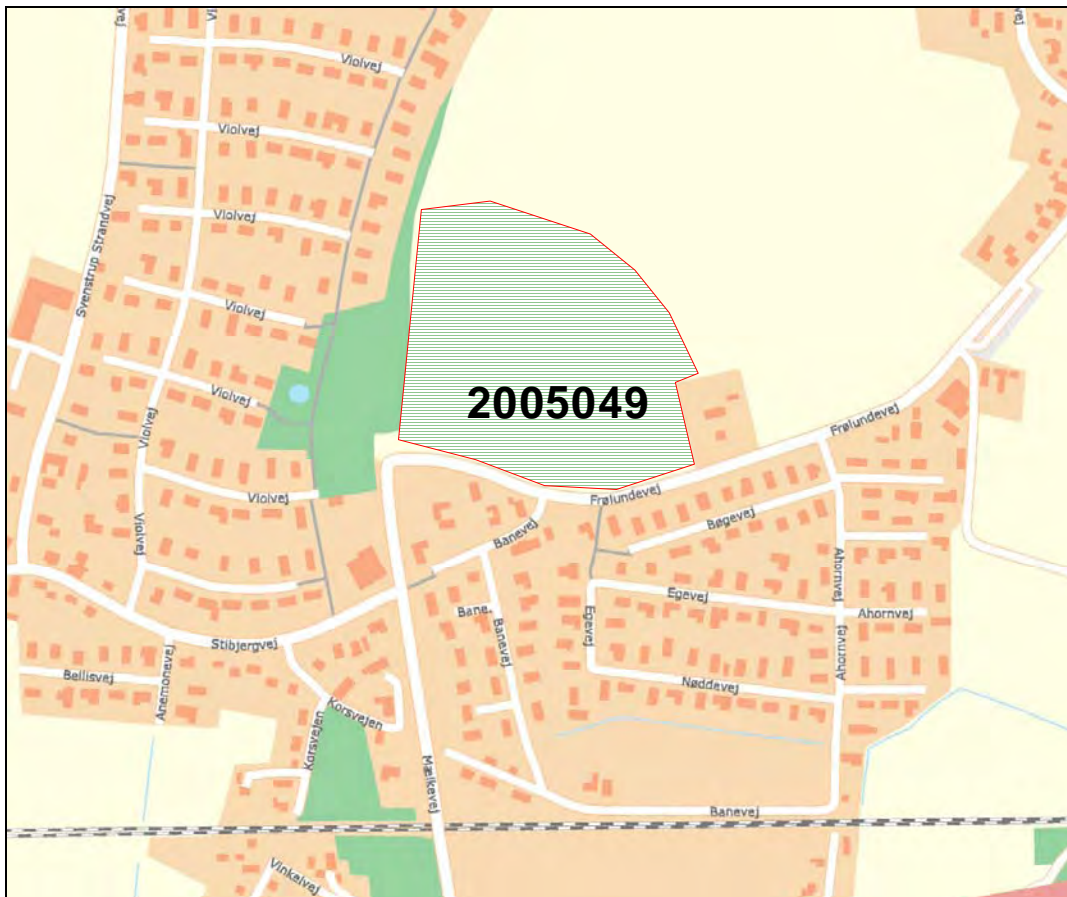
Selve lokalområdet er et meget kuperet morænelandskab, hvor der mod nord kun er ca. 800 meter til Storebæltskysten. Mod syd har der i ældre tid før inddæmningernes tid tilsvarende været mindre end 1 kilometer til inderfjorden – det nuværende Korsør Nor.

Som forsidebilledet giver indtryk af, har terrænet vekslet mellem mindre højedrag omgærdet af lavereliggende fugtige arealer. Således er der flere steder indenfor det undersøgte areal, hvor vore søgegrøfter tydeligt viste, at der tidligere har stået åbent vand. Kun et af disse vådhuller har åbentstående vand i dag.

Det ca. 9 ha. store areal befinder sig højdemæssigt mellem kote 4,7 og kote 9,8 meter o.D.N.N. (jvf. landmålerdata bagerst).



*Morten Petersen tegner ved grøft 6. Set fra syd d. 2/11 - 2005*



Udstykningsarealet indsat på matrikelkortet. Skærmkort © KMS

### Indmåling

Indmåling af de 88 målepunkter udsat i vore søgegrøfter er foretaget med GPS i System 34 Sjælland af landmålerne Bo Jensen og Allan Skovmand fra landmålerfirmaet Geodata, Energivej 3, 4180 Sorø.

Indmålingerne er at betragte som værende overordentlig præcise, dvs. med få centimeters nøjagtighed.

### Beskrivelse

Med en gravemaskine på bæltet påmonteret en to meter bred planérskovl (rabatskovl) gravede vi i første omgang de i alt 7 søgegrøfter indenfor delområde 1 – begyndende i arealets østlige side. Grøfterne, der har en indbyrdes afstand på ca. 20 meter, er tilnærmelsesvis orienteret nord/syd med en svag drejning mod nordnordøst/sydsydvest (jvf. bilag 1).

Totalt afrømmedes  $5.770 \text{ m}^2$ , hvilket svarer til en undersøgelsesprocent på ca. 6,5 i forhold til de opgivne ca.  $90.000 \text{ m}^2$ .

Muldlaget, der på stedet består af brun let sandet muld med enkelte sten af varierende størrelser svinger mellem 25 og 130cm i tykkelsen. De kraftigste muldlag registrerede vi indenfor de partier, hvor der tidligere i det kuperede terræn har eksisteret nu udjævnede/-pløjede sænkninger.

Undergrunden består overvejende af lys brun let sandet ler vekslende til mere lerede og til tider fint sandede områder. Flere steder findes store sten i undergrunden.

Flere steder krydsede vi lavtliggende partier, hvor der tydeligvis i gl. tid har stået vand. Sådanne er benævnt gl. vådbund i de tilhørende beskrivelser.

I de gravede søgegrøfter udsatte vi for hver 40 meter målepunkter, hvorefter søgegrøfterne og de fremkomne anlæg (nedgravninger) indtegnedes i størrelsesforholdet 1:100 på i alt 17 stk. A-3 tegnefolie. Totalt udsattes 88 sådanne målepunkter. Målepunkterne blev efterfølgende indmålt af landmålere, således at tegningsmaterialet kan behandles og rentegnes i GIS-programmet MapInfo.

For dette sidstnævnte arbejde stod arkæolog Henrik Høier.

I grøftegravningen til **Delareal 1** registrerede vi i de 7 søgegrøfter 64 oldtidsanlæg – primært stolpehuller, kogestensgruber, affaldsgruber osv. (jvf. anlægsliste). En del af disse anlæg blev ”snittet” undervejs (dvs. den ene halvdel bortgravet med håndværktøj som skovl, spade og graveske (skelske), således at de kunne be- eller afkræfte deres tolkede funktion som f.eks. værende stolpehuller. De enkelte anlæg blev derefter beskrevet på de respektive tegninger.

Efter materialets efterfølgende behandling blev det fra museets side vurderet nødvendigt at foretage mindre feltudvidelser på **tre steder (interesseområde 01-03)**, hvor de fremkomne anlæg krævede nærmere undersøgelse inden de påtænkte jordarbejder indledes. De tre arkæologiske interesseområder fremgår af bilag 1 til 4, og er kort beskrevet nedenfor.

Da vi kort tid efter fortsatte arbejdet ved **Delareal 2** gik denne arbejdsgang blot videre i østlig retning over mod ejendommen på matr. nr. 20a. Herved gravedes søgegrøfterne 8 til 14. Disse grøfter var forholdsvis ”fundtomme” bortset fra et mindre område ved grøft 9, hvor vi krydsede et område med stolpehuller og affaldsgruber lig de foregående tre interesseområder, og her udpegedes på samme baggrund et **fjerde interesseområde (interesseområde 04)**. Dette areal er beskrevet nedenfor samt vist på bilag 5.

Udover de fundne forhistoriske anlæg registrerede vi i de 14 søgegrøfter anlæg/nedgravninger fra nyere tid som f.eks. drænledninger og andre recente nedgravninger. Som allerede nævnt krydsedes flere steder lavereliggende nu opdrænedede gamle vådområder, der fremstod som dybere og mørkere muldede sænkninger i bunden af søgegrøfterne.

Umiddelbart nordøst for den eksisterende lille sø i sydøst registrerede vi i grøft 12 en massiv stenlægning bestående af mindre til større marksten, der ved eftersyn efter alt at dømme er en slags vejdæmning/fundering til den markvej, der kan ses på dette sted på de gamle 1800-tals kort over stedet.

Der foreligger et mindre antal digitale fotos fra begge prøveundersøgelser (jvf. fotoliste nedenfor). Alt originalmateriale samt dagbogsnotater m.v. opbevares på Sydvestsjælland Museum, Storgade 17, 4180 Sorø.

### **Interesseområde 01:**

Areal: 1.460m<sup>2</sup>.

Område med mange systematisk placerede stolpehuller der viser grundridset af en mindre bygning. Desuden omkringliggende affaldsgruber og kogestensgruber, hvis indhold af keramik og flint daterer komplekset til bondestenalderen. De tilhørende kogestensgruber synes at gruppere sig nord for ”huset”.

Det kan indskydes, at det er særdeles sjældent vi registrerer huse fra denne tidsperiode indenfor museets arbejdsområde, hvorfor museet skønner, at en feltudvidelse vil være påkrævet for at få en bedre indsigt i bygningens konstruktion og de tilhørende oldtidsanlæg.

**Interesseområde 02:**Areal: 1.223m<sup>2</sup>.

Aktivitetsområde lig interesseområde 01 med stolpehuller og tilhørende affaldsgruber, der på samme måde som dette kan dateres til yngre stenalder.

I modsætning til interesseområde 01 giver de her fundne stolpehuller ikke umiddelbart indsigt i en huskonstruktion e. lign., hvorfor en mindre udvidelse er nødvendig for evt. at kunne afgrænse og forstå dette aktivitetsområde bedre.

**Interesseområde 03:**Areal: 576m<sup>2</sup>.

Mindre feltudvidelse omkring et par større affaldsgruber, hvoraf den nordligste indeholdt en smuk lille sleben flintøkse samt keramik fra ældre bronzealder.

Feltet er afsat for at undersøge om der evt. skulle være flere af den slags gruber indenfor dette område, da sådanne anlæg erfaringsvis ofte grupperer sig indenfor mindre områder.

**Interesseområde 04:**Areal: 1066m<sup>2</sup>.

Interesseområde 04 er et aktivitetsområde lig interesseområderne 01 til 03 med stolpehuller og gruber, der efter alt at dømme er jævngamle med de nedgravninger, der blev påtruffet ved den første prøveundersøgelse. Det vil som nævnt sige fra yngre stenalder og bronzealder.

En mindre feltudvidelse vil være påkrævet for at kunne få et bedre indtryk af de her fremkomne anlægs beskaffenhed og udbredelse.

**Interesseområde 04 er sammen med de tre tidligere udpegede vist på bilag 1 med baggrund af teknisk tegning til vurdering af områdernes indbyrdes placering på arealet.**

**Vurdering og evt. fremtidige tiltag**

Resultatet af de to prøveundersøgelser viser, at vi er inde på et areal, der i yngre stenalder og bronzealder har været udnyttet til bosættelse m.v.

Museet skønner, at der bør foretages nærmere undersøgelser på de fire definerede interesseområder inden der påbegyndes jordarbejder på arealet, hvorved de arkæologiske vidnesbyrd vil gå tabt.

Først når de fire områder er færdigundersøgt vil de pågældende arealer kunne frigøres til den påtænkte byggemodning m.v.

Sorø d. 4 januar 2006

Henrik Høier

**Fundliste****SVM 2005049 –****X1 til X16 fra Delareal 1 og X-17 til X-26 fra Delareal 2**

x-nr.	Anlæg	Materiale	Beskrivelse
01	57	Keramik	To randskår med smalt afrundet randparti og 82 bugskår, heraf to med ornamentik bestående af mindre ovale indstik. Keramikken er groft magret ret velbrændt rødlig keramik af stenalder karakter. Hertil et mindre stykke der mest ligner lerklining med støjleaftryk. I anden æske: 33 stk. bugskår af groft magret (m. ret store stenkorn) rødbrændt keramik. Eet stykke har et parti (form. et randparti uden selve afslutningskanten) med mindre ovale indstik som de ovenfor nævnte. I tredje æske fire mindre randskår med svagt tilspidset let udsvejet randparti form. fra samme kar. Selve randen er blødt afrundet. Desuden fire randskår (de to samhørende) med cirkelrunde indstik umiddelbart under randen. Selve randen er afrundet med nærmest flad overkant. Hertil fem bugskår med de ovale til spidsovale indstik som omtalt ovenfor. Mindst tre – fire forskellige kar repræsenteret i dette materiale.
02	57	Flint	18 stk. flint, heraf er tre mindre ret grove flækker. Et skivestykke er forsynet med ligt retouché distalt på kantpartiet. Generelt er der slået på grov ret uren flint. En del stykker med cortex.
03	05	Flint	To små flintafslag samt en opbrugt topolet blok.
04	05	Keramik	Syv små stykker keramik af rødbrændt groft magret gods. Det ene er et ret fladt stykke der på den ene side opviser rester af en ornamentik bestående af vinkelbånd. Lig den ornamentik som omtales under x-13/anlæg59. Neolitikum/MN-1.
05	24	Flint	Smuk lille sleben senneolitisk flintøkse lavet af lys grå flint med enkelte mindre urenheder. Øksen er 7cm lang og ca. 4cm bred ved ægpartiet/ca. 2,5cm bred ved nakkepartiet. Ca. 1,5cm tyk på det tykkeste sted.
06	24	Keramik	Fire stk. keramik, to sammenhørende randskår og to bugskår. Alle groft magret og velbrændt rødligt gods, form. er alle fire fra samme kar. Det ene af de to randskår har en pålagt liste med skråtstillede furer ca. 3cm under randen, der tyder på en datering til ældre bronzealder. Da øksen x-5 kommer fra samme anlæg, må dette dateres til SN/Ældre bronzealder.
07	25	Sten	Lille glat glittesten af lys kugleflint. Diameter ca. 3,5cm-4cm.
08	37	Flint	Mindre stykke kraftigt ildskørnet flint.
09	37	Keramik	To randskår med udsvejet profileret randparti, 13 bugskår og et stykke, der mest ligner brændt lerklining.
10	-	Tak?	Løsfunden genstand af tildannet tak. Stykket er 12,5cm langt og ca. 2cm bredt. Oprindeligt har stykket været tilspidset men selve spidsen er nu brækket. I basisenden er der en fint formet gennemboring. Uvis funktion og alder. Genstanden er fundet indlejret i tørveagtigt materiale fra gl. vådbund umiddelbart nord for det tilgroede "mosehul" ved grøft 3.
11	59	Flint	101 grove flintafslag, heraf er tre ret små. Det ene af de mindre stykker er afsprunget ved ildpåvirkning. Enkelte er grove flækkelignende stykker og eet stykke er et midterstykke af en stor flække. Form. et forarbejde til en stor tværpil. Et stykke er en grov skraber. Stort set samtlige afslag har partier med cortex, hvilket tyder på, at der er slået på mindre strandrullede flintblokke. Dette forhold bekræftes af tre grove blokke lavet af mindre ret urene flintknolde fra kysten. Anden æske med 80 mindre og 108 helt små afslag, de 14 er ildskørnede. Igen grove ting slået på ret urene flintknolde fra stranden/rullede. Mange med cortexrester. Enkelte grove flækker. I pose for sig selv: fire flækker (den ene en flækkeskraber m. distal retouche) de tre øvrige har fint retoucherede partier på langsiderne. Desuden et tyndt skiveafslag fra en sleben senneolitisk økse (på tre partier ses rester af slibningen).

x-nr.	Anlæg	Materiale	Beskrivelse
12	-	Flint	Senneolitisk fladehugget pilespids fundet i jordbunken ud for anlæg 59, der indeholdt neolitisk keramik. Da pilen er yngre end keramikken fra dette anlæg kommer pilen næppe fra selve anlægget men må betragtes som løsfund!
13	59	Keramik	<p>           5 randskår (de to fra samme rand), 26 bugskår med dårlig bevaret ornamentik pga. karrets yderside lå placeret direkte mod undergrunden og var meget svær at frigøre fra denne. 77 andre bugskår med langt bedre bevaring form. pga. en bedre brænding – disse stykker virker stærkere og har en mere rødbrun til lys brun farve. Hertil to hankestykker – det ene sammenlimet af to stykker, 10 randskår og to bundskår. Mindst 4 kar repræsenteret.         </p> <p>           Stort set samtlige stykker er forsynet med ornamentik. Ornamentikken består af parallelle streger, vinkelbånd og små tættillede streger. Et skår har snoreindtryk og et randskår har vinkel og stregornamentik på begge sider. Alt meget sirligt udført. Det ene hankestykke (to sammenlimede stykker) er en ca. 3,5 – 4cm bred flad hank forsynet med parallelle streger. Selve hankehullet har været ret stort. Den anden hank er en mindre hank . Selve hanken er ca. 2,2 cm bred.         </p> <p>           I anden æske 8 skår (de syv sammenlimet) fra en ”bageplade” med ornamentik bestående af parallelle riller. Rillerne har tilsyneladende oprindeligt dannet vinkler mod hinanden, men kun lidt af dette system kan anes pga. kun ca. en ¼ af ”pladen” er tilstede.         </p> <p>           Tredje æske med 56 mere anonyme bugskår            Datering MN-1.         </p>
14	24	Flint	Tre mindre ret grove flintafslag. De to med cortex – det ene er ildskørnet
15	32	Keramik	4 små stykker rødbrændt keramik af oldtidskarakter. Ingen ornamentik eller anden karakteristika.
16	32	Sten	Ej fundet d. 22/12. Formodentligt kasseret som værende ”natur”. H.H.
17	65	Keramik	To små bugkår.
18	65	Flint	Et ildskørnet stykke flint – ligner et stykke brændt ”rygflække”.
19	71	Keramik	Et stk. keramik (bugskår) af bronzealderkarakter.
20	72	Keramik	22 stk. keramik, heraf er kun et stykke et randskår, resten er bugskår. Groft magret ret velbrændt keramik. En påsat ”knop” samt rester af beklaskning antyder en datering til yngre bronzealder.
21	72	Flint	To grove flintafslag – det ene fra en blok - samt en stor kraftig flække med retouche på den ene langside (kniv). Formodentlig bronzealder.
22	73	Flint	Et lille groft flintafslag.
23	73	Keramik	Et velbrændt bugskår af rødtligt gods.
24	98	Keramik	Syv stk. keramik af rødbrændt kraftigt gods – et stykke er ret fladt og kan udmærket være et kraftigt bundskår, de øvrige seks er bugskår.
25	98	Knogle	Et mindre knoglefragment fra en større lemmeknogle/form. fra ko/hest.
26	-	Sten	En fin knusesten af granit med to omkringgående facetter. Fundet i område med gl. vådbund i grøft

## Anlægsliste

Anlæg	Del af	Teg.	Snit	Type	Beskrivelse	Fund
001		02	ø-v set mod syd. Dia. 122cm, dybde 30cm. Skrå sider og flad bund.	Kogestensgrube	Massivt trækulsfarvet nedre lag pakket med brændte sten. Mere lerfyldt i øvre lag.	
002		02	ø-v, set fra nord. Dia. 115cm, dybde 18cm. Skrå sider og flad bund.	Kogestensgrube.	Grå stærkt trækulsblandet sandet muld med mange brændte sten.	
003		02	ø-v, set fra syd. Dia. 90cm, dybde 5-6cm. Lige sider og flad bund.	Kogestensgrube	Fyld som anlæg 02	
004		02	ø-v, set fra syd. Dia. 65cm, dybde 12cm. Skrå sider og svagt rundet bund.	Kogestensgrube	Stærkt trækulsblandet sandet muld med enkelte mindre brændte sten	
005		02	ø-v, set fra nord. Dia. 105cm, dybde 45cm. Runde sider og rund bund	Grube	Mørkegrå leret muld spættet med gul leret undergrund samt lidt trækulstykker	x-3-flint x-4-keramik
006		02	n-s, set fra vest. Dia. 75cm, dybde 30cm. Skrå sider og tilspidset bund	Grube	Grå leret muld med orangebrune lerpletter	
007	Hus 1	02	Ej snittet	Stolpehul	Anlæg 07 til 23 samt anlæg 60-62 er stolpehuller med grå leret muld med lidt trækulsnister i	
008	Hus 1	02	Ej snittet	Stolpehul		
009	Hus 1	02	Ej snittet	Stolpehul		
010	Hus 1	02	Ej snittet	Stolpehul		
011	Hus 1	02	Ej snittet	Stolpehul		
012	Hus 1	02	Ej snittet	Stolpehul		
013	Hus 1	02	Ej snittet	Stolpehul		
014	Hus 1	02	Ej snittet	Stolpehul		
015	Hus 1	02	Ej snittet	Stolpehul		
016	Hus 1	02	Ej snittet	Stolpehul		
017	Hus	02	Ej snittet	Stolpehul		
018	Hus 1	02	Ej snittet	Stolpehul		
019	Hus 1	02	Ej snittet	Stolpehul		
020	Hus 1	02	Ej snittet	Stolpehul		
021	Hus 1	02	ø-v, set fra syd. Dia. 33cm, dybde 15cm. Skrå sider og flad bund.	Stolpehul	Lysegrå leret muld med trækulsnister og små orangebrune lerpletter. P.S. Alle de andre stolpehuller er lid dette. Se også anlæg 07	
022	Hus 1	02	Ej snittet	Stolpehul		
023	Hus 1	02	Ej snittet	Stolpehul		
024		03	ø-v - set fra syd. Dia. 170cm, dybde 30cm. Skrå side (m. øst) & flad bund.	Grube	Ikke afgrænset mod vest i grøftesiden. Brungrå leret muld m. lidt trækulsnister. Ret homogen fyld	x-5-flintøkse x-6-keramik x-14-flint
025		03	n-s - set fra øst. Dia. 180cm, dybde 27cm. Stejle sider og helt flad bund	Grube	Fyld ganske som anlæg 24	x-7-Lille glittesten (lys kugleflint)
026		04	n-s, set fra øst. Dia. 85cm, dybde 10cm. Skrå sider og flad bund	Grube	Mørkegrå gruset muld med trækulsnister	
027		05	n-s, set fra vest. Dia. 84cm, dybde 20cm. Afrundede sider og bund	Kogestensgrube	Grå leret muld med trækulslag & brændte sten i bunden	
028		05	Ej snittet	Kogestensgrube		
029		05	n-s, set fra vest. Dia. 90cm, dybde 5-7cm.	Kogestensgrube	Førstyrret i syd af dræn. Massivt trækulslag	
030		06	n-s -set fra vest. Dia. 130cm, dybde 18cm. Skrå sider og svagt rundet bund	Kogestensgrube	Gråsort stærkt trækulsblandet muld med mange brændte sten	
031		06	n-s, set fra øst. Dia. 110cm, dybde 20cm. Stejle sider og flad bund	Kogestensgrube	Fyld som anlæg 30	

Anlæg	Del af	Teg.	Snit	Type	Beskrivelse	Fund
032		06	n-s, set fra vest. Dia. 150cm, dybde 90cm. Stejle sider og flad bund	Grube	Gråbrun leret muld med trækulsnister & lerpletter. Lysere linse ca. 35 cm nede i fylden der ligesom opdeler fylden i øvre og nedre niveau	x-15-keramik x-16-sten
033		06	n-s, set fra vest. Dia. (v. snittet) 90cm, dybde 8-15cm. Skrå sider og flad ujævn bund	Grube	Mørkegrå - brunlig muld spættet med rødbrændt ler og trækul.	
034		06	n-s, set fra øst. Dia. 80cm, dybde 5-8cm. Skrå sider og flad bund	Grube	Sortgrå ret homogen leret muld med lidt trækulsnister	
035		06	nø-sv, set fra syd. Dia. 165cm, dybde 21cm. Stejle sider og nærmest flad bund med et dybere parti på midten	Grube	Fyld som anlæg 34	
036		06	ø-v, set fra syd. Stejle sider ikke gravet i bund. Dia. 155cm, dybde min. 15cm.	Grube	Mørkebrun ret homogen leret muld. Minder om anlæg 32	
037		06	ø-v, set fra nord. Dia. 185cm, dybde 90-100cm. Stejle sider ikke gravet helt i bund pga. hårdhed	Grube	Fyld som anlæg 32	x-8-flint x-9-keramik
038		06	Ej snittet	Stolpehul	Anlæg 38 til 50 er af udseende som anlæg 46 og 47. Formodede stolpehuller	
039		06	Ej snittet	Stolpehul		
040		06	Ej snittet	Stolpehul		
041		06	Ej snittet	Stolpehul		
042		06	Ej snittet	Stolpehul		
043		06	Ej snittet	Stolpehul		
044		06	Ej snittet	Stolpehul		
045		06	Ej snittet	Stolpehul		
046		06	ø-v, set fra syd. Dia. 23cm, dybde 24cm. Stejle sider og svagt rundet bund	Stolpehul	Brungrå homogen lidt sandet muld med brune lerpletter & lidt trækulsnister	
047		06	ø-v, set fra nord. Dia. 32cm, dybde 20cm. Stejle sider og flad bund	Stolpehul	Fyld som anlæg 46 men med lidt keramikmulder	
048		06	Ej snittet	Stolpehul		
049		06	Ej snittet	Stolpehul		
050		06	Ej snittet	Stolpehul		
051		06	ø-v, set fra syd. Dia. 85cm, dybde 20cm. Runde sider og flad bund	Kogestensgrube	Fyld præcis som anlæg 52	
052		06	ø-v, set fra nord. Dia. 65cm, dybde 18cm. Runde sider og flad bund	Kogestensgrube	Mørkebrun til sort sandet muld pakket med ildskørnede sten og trækul	
053		07	ø-v, set fra nord. Dia. 26cm, dybde 18cm. Runde sider og rund bund	Stolpehul	Grå leret muld	
054		07	n-s, set fra øst. Dia. 135cm, dybde 52cm. Stejle sider og flad bund	Grube	Mørkebrun leret muld	x-10-tak
055		08	ø-v, set fra nord. Dia. 80cm, dybde 20cm. Runde sider og flad jævn bund	Kogestensgrube	Mørkebrun til sort sandet og leret muld tæt pakket med håndstore ildskørnede sten og trækul	
057		09	ø-v, set fra nord. Dia. 105cm, dybde 22cm. Skrå sider og afrundet bund.	Grube	Grå lidt leret muld med trækulsnister og lidt keramikmulder. "Lerpakning" midt i anlægget. Desuden flintafslag og hvidbrændte knoglefragmenter i fylden	x-1-keramik x-2-flint
058		09	ø-v, set fra nord. Dia. 34cm, dybde 4cm i øst og 7cm i vest. Flade sider og flad bund	Grube	Mørkegrå til brun leret muld, spættet med trækul og små brændte lerklumper	
059		09	n-s, set fra vest. Dia. n-s 330cm, dybde ikke færdiggravet	Grube	Fyld som anlæg 58	x-11-flint x-12-pilespids x-13-keramik
060		05	Ej snittet			
061		06	ø-v, set fra nord. Dia. 21cm, dybde 21cm. Stejle sider og rund bund	Stolpehul	Mørkebrun leret muld, spættet med trækul	

Anlæg	Del af	Teg.	Snit	Type	Beskrivelse	Fund
062	Hus 1	09	Ej snittet	Stolpehul	Positionen er omtrentlig, bortgravet med maskine	
063	Hus 1	09	Ej snittet	Stolpehul	Gråt leret muld	
064	Hus 1	09	Ej snittet	Stolpehul	Grå leret muld	
065		10	n/s-set fra øst. Dia. 180cm, dyb.55cm. Rund side i nord, skrå i syd. Bund: ikke gravet helt i bund.	Grube	Mørkebrun leret muld med trækulsnister.	x-17-keramik x-18-flint
066		10	n/s-set fra øst. Dia. 115cm, dybde 18cm. Skrå sider, flad bund.	Grube	Mørkebrun leret muld med trækulsnister.	
067		10	n/s- set fra vest. Dia. 180cm, dybde mellem 8 og 16cm. Runde sider og flad bund.	Fyldskifte	Mørkebrun leret og sandet muld	
067		10	ø/v set fra nord. Skrå sider og flad bund	Grube	Mørkebrun leret muld m. trækulsnister	
068		10	ø/v set fra nord. Dia. (ø/v) 60cm, dybde 21cm. Skrå sider og spids bund	Grube	Mørkebrun leret muld med trækulsnister	
069		10		Recent	Mørkebrun leret muld	
070		10			Annulleret	
071		10	n/s - set fra øst. Dia. 235cm, dybde 57cm. Lige sider og flad bund	Grube	Mørkebrun leret muld lidt trækul. Meget stor sten midt i anlægget, en del håndstore sten nederst i fylden	x-19-keramik
072		10	n/s set fra øst. Dia. 280cm, dybde 65cm (i syd) kun ca 6cm i nord. Runde sider og rund bund	Grube	Mørkebrun leret muld med trækulsnister og gule lerklatrer samt flere mindre sten. En stor sten sydligt i anlægget (ca. 60cm i dia.). I bunden af anlægget et mellem 1 og 8 cm tykt trækulslag. I midten af gruben endnu en trækulsstribe. Anlægget er kun	x-20-keramik x-21-flint
073		10	ø/v set fra syd. Dia. 150cm, dybde 45cm. Lige (lodrette) sider og rund bund	Grube	Mørkebrun leret muld. 25cm nede et 2cm tykt vandret lag af trækul. Muligvis uddybet en gang	x-22-flint x-23-keramik
074		10	ø/v set fra nord. Dia. 110cm, dybde 15cm. Runde sider og flad bund	Grube	Mørkebrun leret muld	
075		10	ø/v - set fra nord. Dia. 55cm, dybde 5cm. Lige sider og flad bund	Ildsted?/- Grube?	Mørkebrun leret muld med trækul	
076		10	ø/v - set fra nord. Dia. ca. 2 meter. Lodret side i vest, ikke erkendt i øst, flad bund	Grube	Lys brun/grå sandet & leret muld	
077		10	ø/v - set fra nord. Dia. 118cm, dybde 9cm. Runde sider og rund bund	Ildsted	Mørk leret muld med trækul. I bunden en tynd stribe af trækul	
078		10	ø/v - set fra nord. Dia. ca. 35cm	Fyldskifte		
079		11	n/s - set fra øst. Dia. 215, dybde mellem 10 og 20cm. Runde sider, flad ujævn bund	Grube/- fyldskifte	Brun leret undergrundsmateriale med lidt mørkere muld iblandet	
080		12			Annulleret	
081		12	ø/v - set fra syd. Flad (lodret) side i vest, ej afgravet i øst. Dia. 220cm, dybde 16cm	Grube	Mørkebrun leret muld med trækulsnister	
082		12	ø/v - set fra syd. Skrå sider og spids bund	Stolpehul	Mørkebrun leret muld med trækulsnister	
083		12	ø/v - set fra syd. Dia. 25cm, dybde 15cm. Skrå sider og rund bund	Stolpehul	Mørkebrun leret muld trækulsnister og klatter af gult undergrundsmateriale	
084		12	ø/v - set fra syd. Dia. 32cm, dybde 6cm. Skrå sider og flad bund	Stolpehul?	Mørkebrun leret muld med trækulsnister	
085		12	ø/v - set fra syd. Dia. 30cm, dybde 4cm. Flade sider og flad jævn bund	Stolpehul?	Mørkebrun leret muld	
086		12	ø/v - set fra syd. Dia.(ø/v) 44cm, dybde 10cm. Skrå sider og rund diffus bund	Grube?/fyld- skifte	Mørkebrun leret muld med trækulsnister	

Anlæg	Del af	Teg.	Snit	Type	Beskrivelse	Fund
087		12	ø/v - set fra syd. Dia. 25cm, dybde 11cm. Skrå sider og flad ujævn bund	Stolpehul	Mørkebrun leret muld med trækulsnister	
088		12	ø/v set fra syd. Dia. 30cm, dybde 4cm. Flade (lodrette) sider og flad jævn bund	Stolpehuller	Mørkebrun leret muld med trækulsnister	
089		12	n/s - set fra vest. Dia. 120cm, dybde 13cm. Skrå sider og flad ujævn bund	Grube	Mørkebrun leret muld med trækulsnister	
090		12	n/s - set fra vest. Dia. 53cm, dybde 21cm. Skrå sider og rundet bund	Grube	Mørkebrun leret muld med trækulsnister	
091		12	ø/v - set fra syd. Dia. 27cm, dybde 13cm. Skrå sider og spids bund	Stolpehul	Mørkebrun leret muld med trækulsnister	
092		13	nø/sv - set fra sydvest. Dia. 130 cm ialt (2 nedgravninger), dybde 13 og 22cm. Runde sider og rundet bund	Grube	Består reelt af to nedgravninger - en sydlig (60 i dia.) og en nordlig (70 i dia.) Begge med en mørk leret fyld	
093		13		Muldet bane	Brungrå og muldet område, moderne kulturjord?	
094		13	ø/v - set fra nord. Dia. 130cm, dybde 15cm. Runde sider flad bund	Grube	Mørkebrun sandet og leret muld med enkelte sten	
095		14	n/s - set fra vest. Dia. 90cm, dybde 25cm. Runde sider og rund bund	Grube	Gråbrun leret muld	
096		14		Muldet bane		
097		16	ø/v - set fra nord. Dia. 140cm, dybde 11cm. Flade sider og flad diffus bund	Grube	Mørk leret muld med trækulsnister	
098		16	n/s - set fra øst. Dia. 140cm, dybde 11cm. Stejl side i syd, flad ujævn side i nord	Grube	Mørkebrun leret muld indeholdende lidt keramikmulder	x-24-keramik x-25-knogle
099		16	n/s - set fra øst. Dia. 75cm, dybde 8cm. Skrå sider og flad bund	Grube?/natur?	Mørk leret og sandet muld	
100		16	ø/v - set fra nord. Dia. 80cm, dybde 27cm. Runde sider og rund bund	Grube?	Brun undergrundsmateriale iblandet lidt mørk muld	
101		17	nø/sv - set fra s/ø. Dia. 70cm, dybde 14cm. Runde sider rund bund	Natur?/rod-vælter?	Brun leret undergrundsmateriale iblandet lidt muld	
102		17	ø/s - set fra syd. Dia. 75cm, dybde 11cm. Runde sider og rund bund	Fyldskifte	Brun leret undergrund med lidt iblandet muld. Ret diffust anlæg	
103		17	ø/v - set fra syd. Dia. 138cm, dybde 12cm. Skrå sider og flad jævn bund	Ildsted	Mørkebrun leret muld med trækul. I bunden striber med trækul. Undergrunden under anlægget er rødbrændt/ildpåvirket	
104		10	ø/v - set fra nord. Dia. 60cm, dybde 15cm.	Kogestens-grube	Mørkebrun leret muld med mange ildskørnede sten	

**Fotoliste, digitale fotos**

Opt	Tekst	Fotograf	Dato
1	Nordlige del af søgegrøfterne set fra øst (Hesselbjerg)	H.H.	30-11-2005
2	Nordlige del af søgegrøfterne set fra øst (Hesselbjerg)	H.H.	30-11-2005
3	Nordlige del af søgegrøfterne set fra øst (Hesselbjerg)	H.H.	30-11-2005
4	Nordlige del af søgegrøfterne set fra øst (Hesselbjerg)	H.H.	30-11-2005
5	Midterste parti af søgegrøfterne set fra øst (Hesselbjerg) i	H.H.	30-11-2005
6	Midterste parti af søgegrøfterne set fra øst (Hesselbjerg)	H.H.	30-11-2005
7	Midterste parti af søgegrøfterne set fra øst (Hesselbjerg)	H.H.	30-11-2005
8	Samtlige søgegrøfter set fra øst (Hesselbjerg)	H.H.	30-11-2005
9	Samtlige søgegrøfter set fra øst (Hesselbjerg)	H.H.	30-11-2005
10	Samtlige søgegrøfter set fra øst (Hesselbjerg)	H.H.	30-11-2005
11	Midterste parti af søgegrøfterne set fra øst (Hesselbjerg)	H.H.	30-11-2005
12	Nordlige parti af søgegrøfterne set fra øst (Hesselbjerg)	H.H.	30-11-2005
13	Udsigt fra Hesselbjerg om morgenen kl. 8	H.H.	02-11-2005
14	Udsigt fra Hesselbjerg om morgenen kl. 8	H.H.	02-11-2005
15	Udsigt fra Hesselbjerg om morgenen kl. 8	H.H.	02-11-2005
16	Udsigt fra Hesselbjerg om morgenen kl. 8	H.H.	02-11-2005
17	Udsigt fra Hesselbjerg om morgenen kl. 8	H.H.	02-11-2005
18	Udsigt fra Hesselbjerg om morgenen kl. 8	H.H.	02-11-2005
19	Grøft 6 med udvidelsen set fra syd	H.H.	02-11-2005
20	Grøft 5 og 6 set fra syd	H.H.	02-11-2005
21	Lars Petersen starter i grøft 7 - set fra syd	H.H.	02-11-2005
22	Morten tegner i grøft 6 Morten tegner i grøft 6	H.H.	02-11-2005
23	Morten tegner i grøft 6 Morten tegner i grøft 6	H.H.	02-11-2005
24	Den løsfundne fladehuggede pil i Franks hånd	H.H.	02-11-2005

**Tegningsliste**

T-nr.	Type	Skala	Initialer
01	Fladetegning, Grøft 1	1:100	M.P.
02	Fladetegning, Grøft 2	1:100	M.P.
03	Fladetegning, Grøft 3	1:100	M.P.
04	Fladetegning, Grøft 4	1:100	M.P.
05	Fladetegning, Grøft 5	1:100	M.P.
06	Fladetegning, Grøft 6	1:100	M.P.
07	Fladetegning, Grøft 6 og 7	1:100	M.P.
08	Fladetegning, Grøft 7	1:100	M.P.
09	Fladetegning, Grøft 2 – ved feltudvidelsen	1:100	M.P.
10	Fladetegning, Grøft 8	1:100	M.P.
11	Fladetegning, Grøft 9	1:100	M.P.
12	Fladetegning, Grøft 9	1:100	M.P.
13	Fladetegning, Grøft 10	1:100	M.P.
14	Fladetegning, Grøft 11	1:100	M.P.
15	Fladetegning, Grøft 12	1:100	M.P.
16	Fladetegning, Grøft 13	1:100	M.P.
17	Fladetegning, Grøft 14	1:100	M.P.

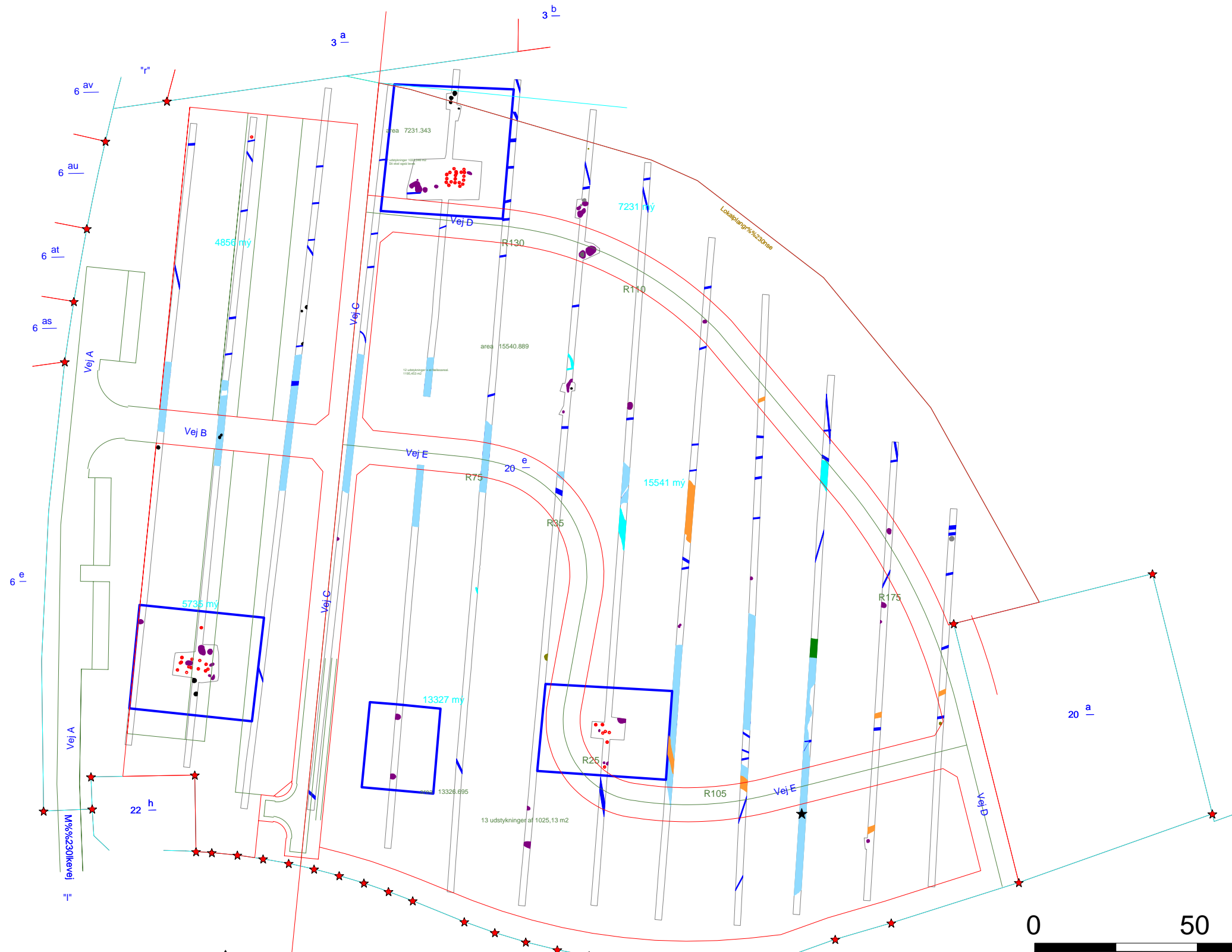
**Måledata**  
**Delområde 1**

Nr	X	Y	Z	MI-X	MI-Y
p01	159368.47	104062.82	6.877	-159368.47	104062.82
p02	159364.82	104102.59	8.378	-159364.82	104102.59
p03	159360.6	104142.34	8.388	-159360.6	104142.34
p04	159356.42	104182.04	6.809	-159356.42	104182.04
p05	159352.17	104221.75	6.507	-159352.17	104221.75
p06	159348.09	104261.49	7.592	-159348.09	104261.49
p07	159343.88	104301.23	7.148	-159343.88	104301.23
p08	159342.99	104311.15	6.942	-159342.99	104311.15
p09	159361.65	104314.72	7.191	-159361.65	104314.72
p10	159358.94	104283.22	7.315	-159358.94	104283.22
p11	159359.4	104279.25	7.34	-159359.4	104279.25
p12	159365.95	104274.97	7.389	-159365.95	104274.97
p13	159370.31	104235.26	6.452	-159370.31	104235.26
p14	159372.64	104216.44	5.695	-159372.64	104216.44
p15	159375.24	104193.04	5.167	-159375.24	104193.04
p16	159379.54	104153.53	8.759	-159379.54	104153.53
p17	159383.64	104113.76	9.202	-159383.64	104113.76
p18	159387.39	104077.99	8.089	-159387.39	104077.99
p19	159411.04	104088.7	8.775	-159411.04	104088.7
p20	159405.87	104128.22	9.381	-159405.87	104128.22
p22	159395.66	104207.55	5.166	-159395.66	104207.56
p23	159390.35	104247.04	6.936	-159390.35	104247.04
p24	159385.17	104286.69	7.49	-159385.17	104286.69
p25	159382.02	104310.45	7.532	-159382.02	104310.45
p26	159401.37	104309.75	7.282	-159401.37	104309.75
p27	159406.61	104270.1	7.082	-159406.61	104270.1
p28	159411.8	104230.48	6.331	-159411.8	104230.48
p29	159417.28	104190.93	6.947	-159417.28	104190.93
p30	159422.82	104151.39	9.365	-159422.82	104151.39
p31	159428.39	104111.81	9.437	-159428.39	104111.81
p32	159431.33	104091.06	9.226	-159431.32	104091.06
p33	159448.97	104102.91	9.563	-159448.96	104102.91
p34	159451.53	104131.49	9.788	-159451.53	104131.49
p35	159450.92	104136.44	9.686	-159450.92	104136.44
p36	159444.07	104142.61	9.833	-159444.07	104142.61
p37	159439.33	104182.22	7.572	-159439.33	104182.22
p38	159434.62	104221.88	6.344	-159434.62	104221.88
p39	159429.5	104261.49	6.606	-159429.5	104261.49
p40	159424.57	104301.15	7.091	-159424.57	104301.15
p41	159466.86	104110.14	9.153	-159466.86	104110.14
p42	159461.82	104149.78	9.157	-159461.82	104149.78
p43	159457	104189.4	7.259	-159457	104189.4
p44	159452.09	104229.03	6.265	-159452.09	104229.03
p45	159447.08	104268.69	6.766	-159447.08	104268.69
p46	159443.14	104299.43	6.997	-159443.13	104299.43
p21	0	0	0	-159400.8	104167.59

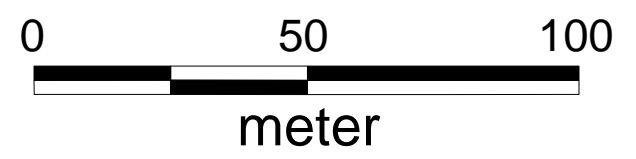
**Måledata – Delområde 2**

Nr	X	Y	Z	MI-X	MI-Y
P47	159346.51	104058.24	6.175	-159346.52	104058.23
P48	159342.22	104097.95	7.461	-159342.23	104097.94
P49	159337.9	104137.66	7.149	-159337.9	104137.67
P50	159333.42	104177.39	6.686	-159333.43	104177.4
P51	159329.1	104217.1	7.044	-159329.1	104217.1
P52	159324.75	104256.83	8.07	-159324.76	104256.83
P53	159320.38	104296.56	7.651	-159320.39	104296.56
P54	159303.29	104284.91	7.93	-159303.3	104284.91
P55	159306.77	104245.09	8.004	-159306.77	104245.1
P56	159310.5	104205.33	6.699	-159310.47	104205.34
P57	159314.04	104165.55	6.361	-159314.03	104165.56
P58	159317.85	104125.77	5.891	-159317.84	104125.77
P59	159321.58	104085.98	6.36	-159321.59	104085.99
P60	159324.31	104058.13	5.946	-159324.28	104058.13
P61	159304.56	104052.94	5.484	-159304.55	104052.93
P62	159300.66	104092.72	5.581	-159300.66	104092.71
P63	159296.96	104132.51	4.702	-159296.95	104132.52
P64	159293	104172.22	5.995	-159293	104172.23
P65	159289.07	104211.96	7.13	-159289.06	104211.96
P66	159285.08	104251.72	7.739	-159285.06	104251.71
P67	159284.16	104260.64	7.718	-159284.15	104260.63
P68	159267.74	104243.41	7.435	-159267.74	104243.41
P69	159270.18	104203.54	6.762	-159270.19	104203.54
P70	0	0	0	-159272.74	104163.92
P71	159274.66	104133.79	4.737	-159274.67	104133.78
P72	159277.43	104093.94	4.998	-159277.41	104093.95
P73	159280.06	104054.05	5.218	-159280.06	104054.05
P74	159261.97	104053.79	6.025	-159261.96	104053.79
P75	159258.66	104093.59	5.028	-159258.64	104093.6
P76	159255.11	104133.38	5.358	-159255.13	104133.38
P77	159252.09	104173.22	5.816	-159252.1	104173.22
P78	159248.55	104213	6.271	-159248.54	104213
P79	159248.11	104217.96	6.384	-159248.1	104217.96
P80	159228.79	104197.3	6.165	-159228.81	104197.3
P81	159232.19	104157.52	6.468	-159232.18	104157.52
P82	159235.34	104117.67	6.137	-159235.35	104117.68
P83	159238.55	104077.84	6.221	-159238.53	104077.84
P84	159240.18	104057.91	6.584	-159240.16	104057.91
P85	159220.15	104061.54	6.75	-159220.15	104061.53
P86	159217.3	104101.41	6.495	-159217.31	104101.42
P87	159214.07	104141.23	7.058	-159214.08	104141.23
P88	159211.17	104176.11	7.42	-159211.19	104176.11

N



- Stolpehul
- Grube
- Kogestensgrube
- Ildsted
- ★ Sten
- Muldet bane
- Gammel vådbund
- Fyldskifte
- Vejdæmning
- Dræn
- Recent
- Felter
- Interesseområder

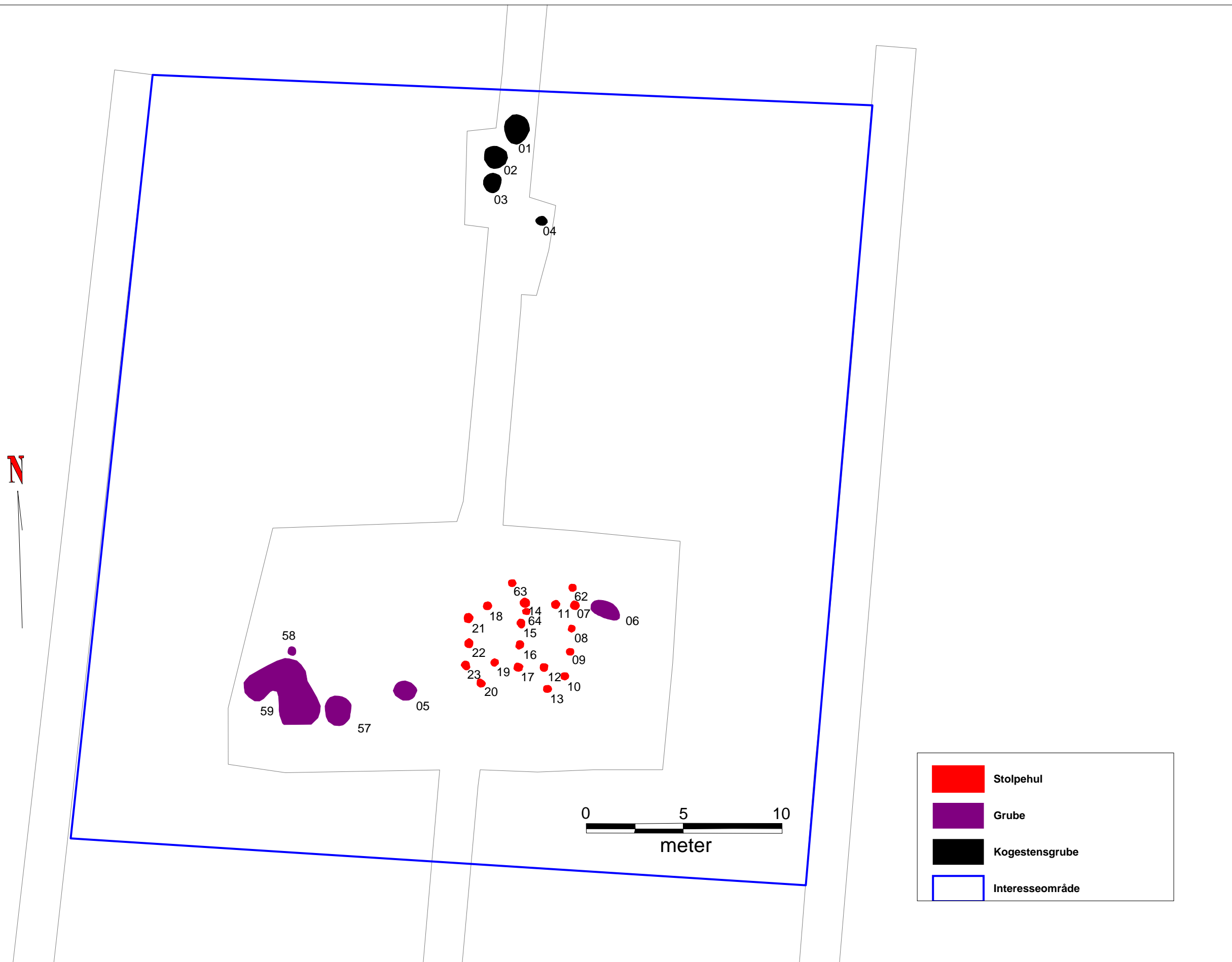


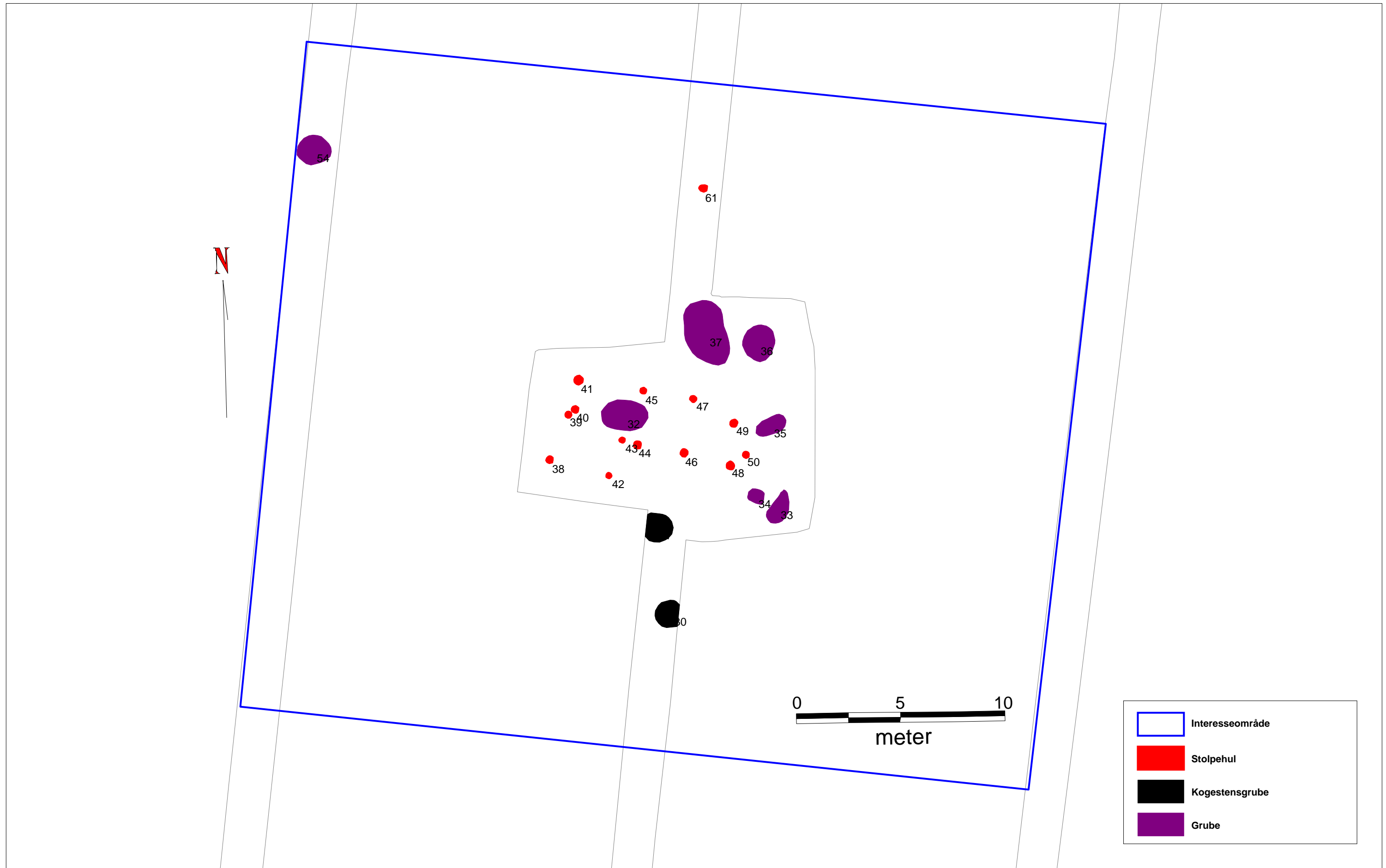
Delområde I

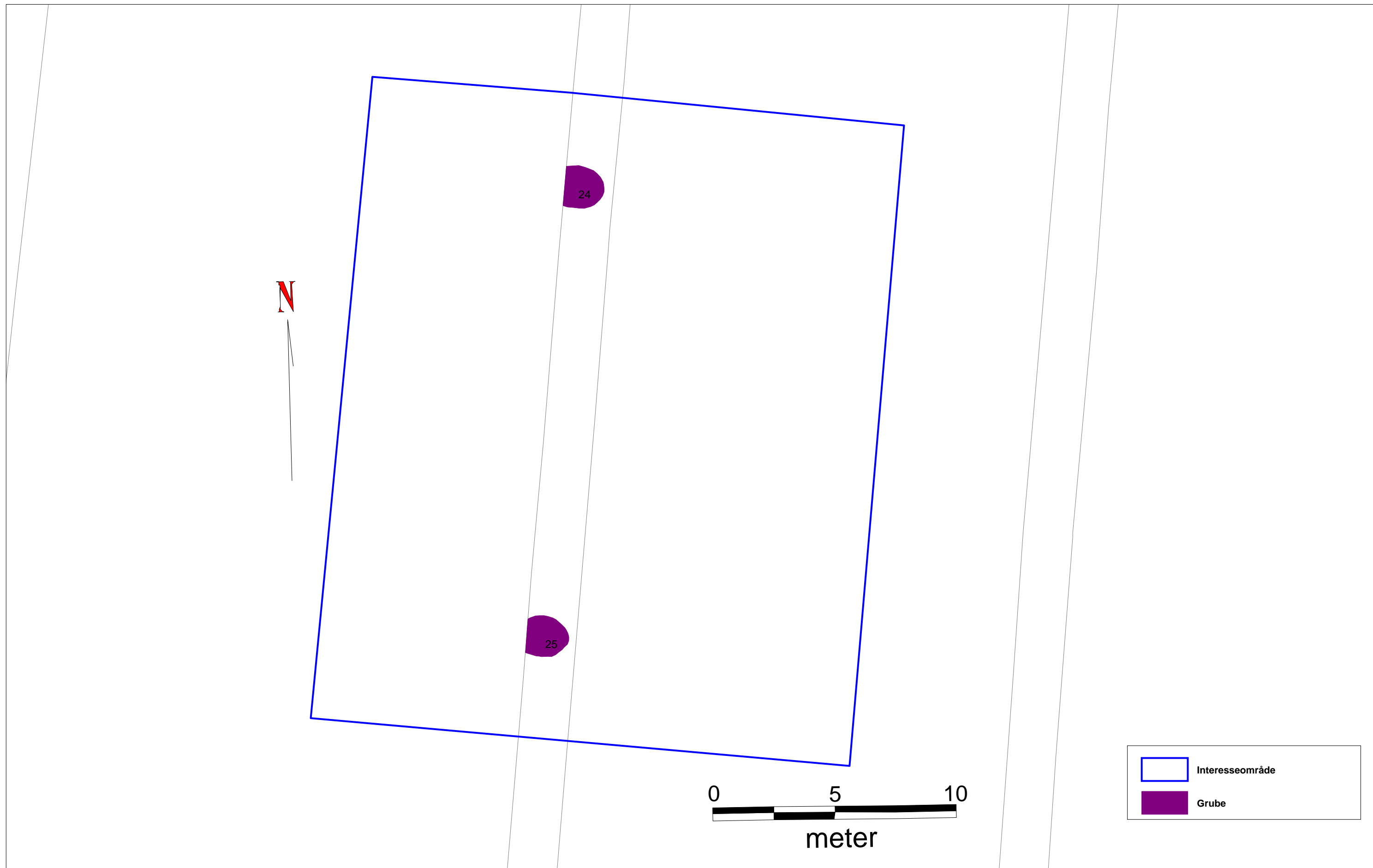
Delområde II

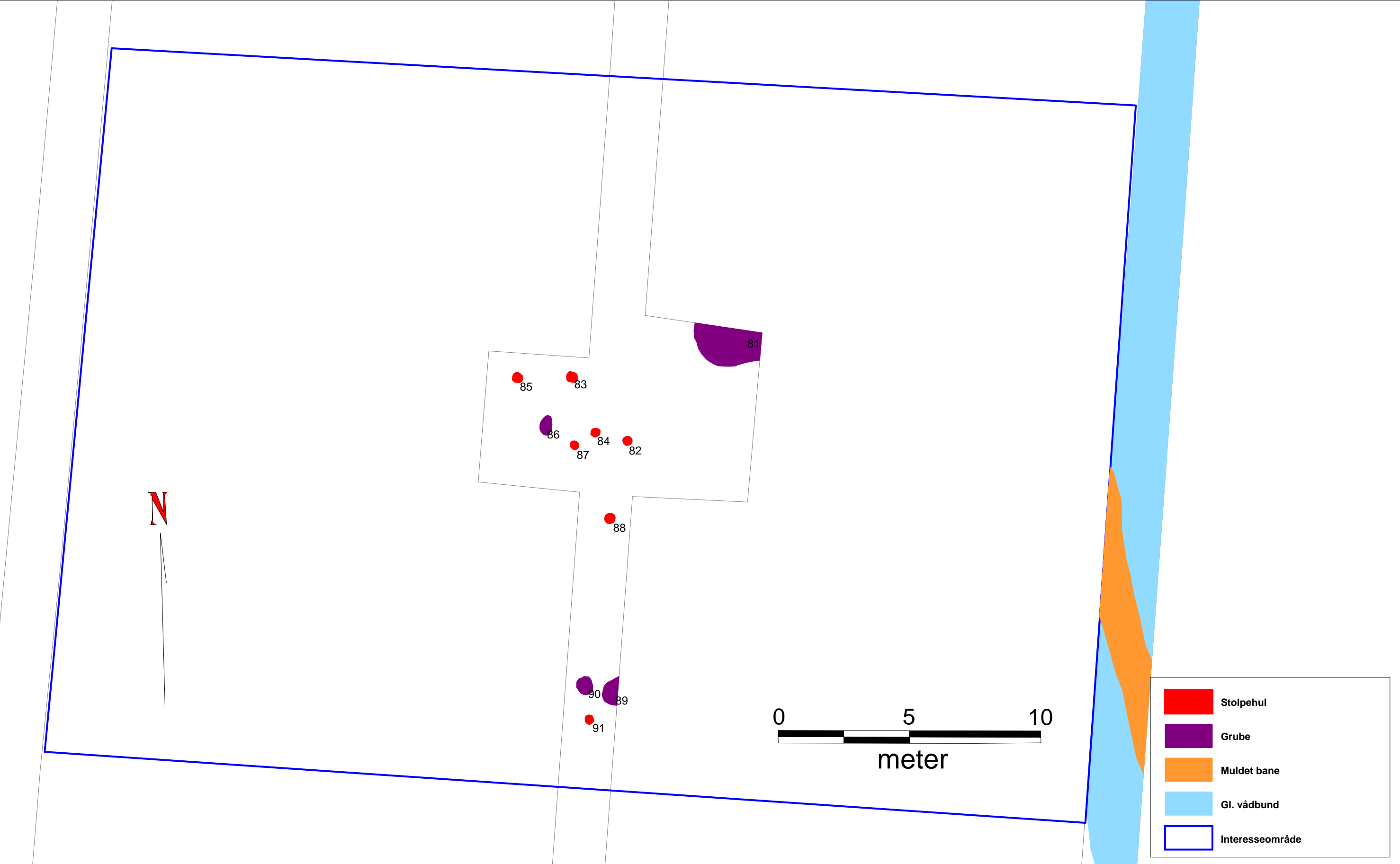
Frelundevej

Korsør Kommune











SVM 2005049 X 1




SVM 2005049 X 1






SVM 2005049 X 1



SVM 2005049 X 2





SVM 2005049 X 3



SVM 2005049 X 4






SVM 2005049 X 5

0 11 12 13 14 15 16 17 18 19 20

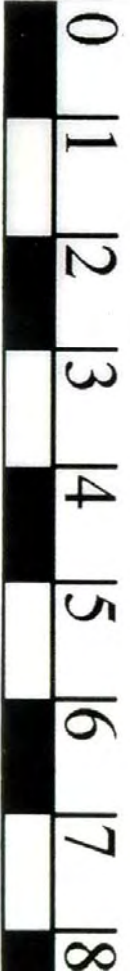


SVM 2005049 X 6





SVM 2005049 X 7




SVM 2005049 X 8





SVM 2005049 X 9



SVM 2005049 X 10





SVM 2005049 X 11



SVM 2005049 X 11





2005049D024.JPG



2005049D023.JPG



2005049D022.JPG



2005049D021.JPG



2005049D020.JPG



2005049D019.JPG



2005049D018.JPG



2005049D017.JPG



2005049D016.JPG



2005049D015.JPG



2005049D014.JPG



2005049D013.JPG



2005049D012.JPG



2005049D011.JPG



2005049D010.JPG



2005049D009.JPG



2005049D008.JPG



2005049D007.JPG



2005049D006.JPG



2005049D005.JPG



2005049D004.JPG



2005049D003.JPG



2005049D002.JPG



2005049D001.JPG