


**Forundersøgelse forud for opførelsen af Factory Outlet i Ringsteds udkant med spor af middelalderbebyggelse dateret til 1200-tallet.****Foretaget af Line Thorup og Kirsten Christensen d. 27/9 – 6/10 – 2005.****Indhold**

Resumé.....	1
Årsag og sagshistorie .....	2
Deltagere .....	2
Lokalisering og topografi.....	2
Indmåling .....	3
Beskrivelse .....	3
Vurdering og fremtidige tiltag .....	4
Anlægsliste.....	5
Fundliste.....	13
Fotoliste.....	13
Tegningsliste .....	13
Måledata.....	13
SVM2005054-1 Bilag 1 Fordelingen af anlægsspor	
SVM2005054-1 Bilag 2: Vægstolperne til hus I og nærliggende anlægsspor	



SVM2005054D010: Vægstolperne i hus I, set mod nord

**Resumé.**

Forundersøgelse af areal udenfor den middelalderlige del af Ringsted by gav spor af middelalderbebyggelse i form af gruber og stolper, hvoraf der kan udskilles vægstolperne af et 5 x 9 m hus, som dateres til 1200-tallet, da der er tegl i stolpehulsfylden og fund af Østersøkeramik over huset. Desuden fandtes mange agerrener på Benediktinerklostrets jord.

### Årsag og sagshistorie

Forundersøgelsen blev udført efter henvendelse fra bygherre om en udtalelse efter Museumslovens § 25. Der er ikke registreret fund indenfor undersøgelsesområdet, men mod nord og nordvest er udgravet bebyggelser fra yngre stenalder (SVM2005043, SVM2005045) og ældre jernalder (SVM2005014-2). I forbindelse med anlæggelsen af Nordre Ringvej omkring 1980 blev opsamlet middelalderkeramik, mønter og kammageraffald.

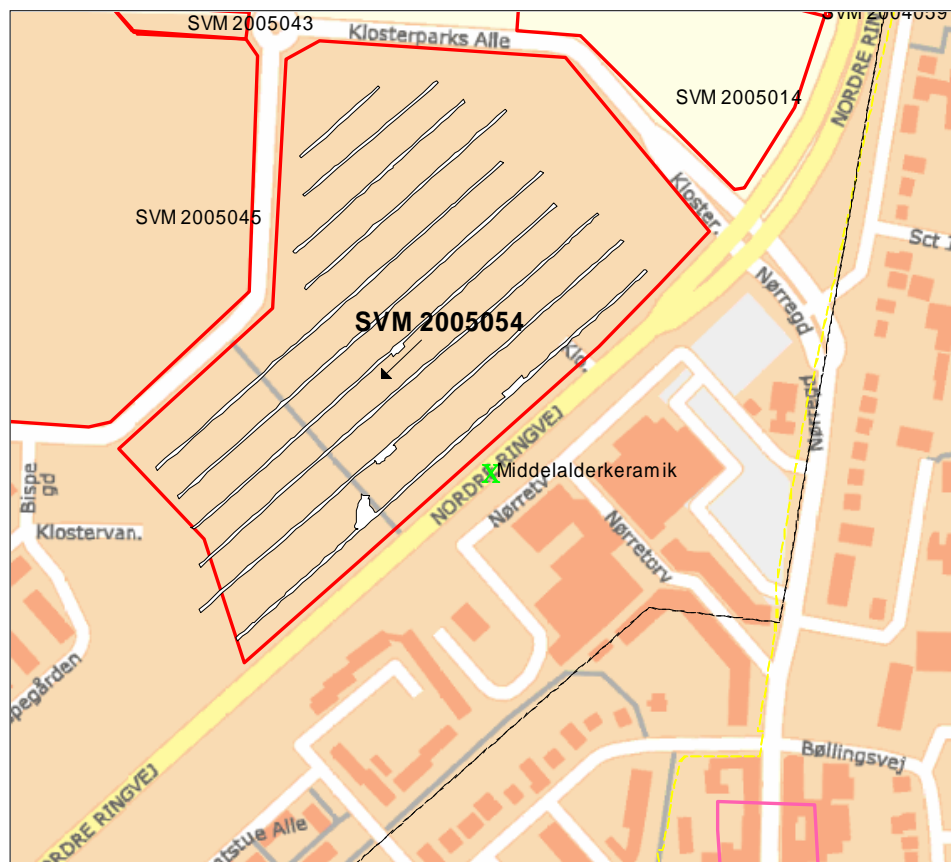
### Deltagere

Den arkæologiske forundersøgelse blev gennemført af Line Thorup og Kirsten Christensen (daglig leder, beretningspligt) for Sydvestsjælland Museum, som opbevarer originaltegninger, genstande og foto. Lasse Sørensen afsøgte området med detektor. Maskinkraft blev leveret af Hans fra entreprenørfirmaet Arkil. De udsatte målepunkter blev indmålt af Bo Jensen fra Geodata, Sorø.

### Lokalisering og topografi

Det undersøgte areal ligger vest for Nordre Ringvej og syd for Klosterpark Alle. Området ligger udenfor det forventede areal af middelalderbyen Ringsted. Terrænet er højtliggende godt 52 m o DNN og falder herfra mod syd og mod vest. Der er flere mindre lavninger, som ikke er synlige på markoverfalden.

Undergrunden er meget skiftende fra områder med hvidt kalkholdigt ler eller gulbrunt ler. Flere steder veksler de to typer undergrund så hurtigt at undergrunden virker omrodet uden at være det. Muldlaget er tyndt på toppen, ca 25 – 30 cm, men hen over de forskellige lavninger er muldlaget op til 70 cm tykt.



SVM2005054 Beliggenheden af det undersøgte areal med søgegrøfterne indtegnet. Grønt markerer det omtrentlige fundsted for keramik, mønter og kammageraffald. Med lyserødt er mod sydøst markeret den formodede nordlige udstrækning af middelalderbyen (kulturarvsareal) © KMS

**Indmåling**

De 10 søgegrøfter er indtegnet i 40 m baner og hver ende er markeret med et punkt. Disse punkter indmålt af gps den 30. september 2005 med stor nøjagtighed. Den målte Z-koordinat er den eneste nivellering, som er foretaget på arealet.

**Beskrivelse**

Med gravemaskine på bæltet påmonteret en 2 m bred rabatskovl blev trukket 10 nord-syd orienterede søgegrøfter spredt over undersøgelsesområdet. De fremkomne anlæg blev med det samme streget op og markeret med pinde. Efter udlægning af målelinier blev søgegrøfterne indtegnet i målestoksforholdet 1:100. Anlæggene blev fortløbende A-nummereret efterfulgt af en overfladebeskrivelse. Udvalgte anlæg blev snittet med skovl/spade eller gravemaskine og snittet blev beskrevet mht. form funktion og indhold. Fund blev indsamlet for hvert anlæg for sig og fortløbende x-nummereret. Tegl forekom som tagtegl (munke/nonner) og munkesten (ikke indsamlet). Dyrekogler blev ikke indsamlet, da de ikke blev fundet i sikkert daterbare anlæg og kan derfor være recente. Der blev taget digitale foto af hus I samt af terrænet. Området blev afsøgt med detektor, men uden middelalderlige fund.

Der blev undersøgt 142 anlæg fordelt på 50 stolpehuller, 37 gruber, 5 kogestensgruber, 47 agerrener og 3 recente (se SVM2005054-1 bilag 1). Stolpehullerne A108-114 og A120-125 og A130 danner vægforløbet af et 5 m bredt og 9 m langt hus (se SVM2005054-1 bilag 2). Der er enkelte stolpehuller A115-117, A119 inde i huset, men de ser ikke ud til at have båret tagkonstruktionen. Så huset må være et bindingsværkshus med jordgravede stolper. Lidt nord for findes flere lignende stolpehuller, som må være af lignende bygninger.

Agerrenerne ligger jævnt spredt over undersøgelsesområdet, dog med en tendens til at gå udenom bebyggelsesområdet. De fleste af agerrenerne for et nord-syd vendt forløb, ligesom det er iagttaget på nærliggende områder (SVM2005014, SVM2005045, SVM2005062). Rennerne er ofte fladbundede og der er i flere tilfælde teglstumper i fylden, så der er middelalderlige eller senere.



Eksempler på skår af Østersøkeramik, som er opsamlet over hus I.

Fundene består af skår af Østersøkeramik, som er af gråt velbrændt, efterdrejet gods. Flere af skårene er dekoreret med bølgelinje eller vandrette furer. Randene er enten indadbøjede eller udkrængede a la kuglepote. Der blev ikke fundet skår i stolpehullerne fra hus I, men i den afrømmede jord fandtes østersøskår, som må formodes at stamme fra huset. I stolpehullerne tæt ved blev fundet østersøkeramik. Der er ingen fund fra stolpehullerne i Hus I, men teglnister i fylden viser, at det er opgivet efter 1160 der er ingen af fund af glaserede skår, så dateringen må ligge i 1200-tallet.

### Vurdering og fremtidige tiltag

Der blev undersøgt ca 4900 m<sup>2</sup> ud af et areal på ca. 66.000 m<sup>2</sup>, hvilket giver en undersøgelsesprocent på 7,6 % hvilket anses for at være dækkende. Den nordligste del af arealet lige syd for Klosterpark Alle var temmelig forstyrret i nyere tid og blev derfor ikke forundersøgt. Mod øst blev iagttaget et dæksel med Q8 navnet på og mod NNØ fandtes 1900-tals husholdningsaffald (glas, porcelæn osv) nedgravet på et større område.

Inden for det nedenfor nævnte interesseområdet er nedgravet en fjernvarmeledning, som er identisk med matrikelskellet mellem 15z og 15s. Den blev ved undersøgelsen registreret som en meget bred forstyrrelse med et uregelmæssigt forløb. Ved gravning i laget viste det sig også, at det registrerede lag var den opgravede jord fra fjernvarmeledningen, som var jævnet ud over et større areal og som det fremgår af fotoet på forsiden er bebyggelsessporene bevaret under det udjævnede lag

På den østlige del af det undersøgte areal er udvalgt et interesseområde 1 på ca 5000 m<sup>2</sup> (se 2005054-1 Bilag 1), som det vil være nødvendigt at gennemføre en arkæologisk undersøgelse af, da det repræsenterer væsentlig kulturhistorisk viden. Der blev bl.a. fundet sikre spor af et 5 x 9 m hus, hvor tagkonstruktionen blev båret af væggene. Der blev fundet teglstumper i stolpehullerne, så huset må dateres til tiden efter 1160, hvor Skt. Bendts Kirke opføres som det ældste teglstensbyggeri i Norden. Der er fundet skår af Østersøkeramik i andre stolpehuller og over huset, men ingen glaserede skår, så bebyggelsen må dateres til tiden før 1300.

Der vides meget lidt om den middelalderlige bebyggelse i og omkring Ringsted by. Det kan endnu ikke afgøres om den her fundne bebyggelse har hørt til klosteret eller er en del af middelalderbyen, som i så fald har haft en større udstrækning end forventet.

Sorø d. 7. oktober 2005



Kirsten Christensen

## Anlægsliste

Anlæg	Del af	Tnr	Snit	Type	Beskrivelse	Fund	Datering
A001		T01	Snittet ø-v, set mod n. 16 cm dyb. Rette sider plan bund.	Agerren	Let muldet brunt sand med teglnistre.		Middelalder
A002		T01	Snittet ø-v, set mod n. 18 cm dyb. Rette sider, plan bund.	Agerren	Brunt leret sand med teglnistre.		Middelalder
A003		T01	Snittet ø-v, set mod n. 18 cm dyb. Rette sider, plan bund.	Agerren	Brunt leret sand.		Middelalder
A004		T01	Stikprøve viste 10 cm dyb. plan bund.	Grube (nederste del)	Brunt leret sand. Dyreknogler i fyldet		Middelalder
A005		T01	Stikprøve viste 10 cm dyb. Plan bund.	Nedtrykket muld?	Brunt let leret sand.		Middelalder
A006		T01	Snittet ø-v, set mod n. 11 cm dyb. Rette sider, plan bund.	Agerren	Brunt leret sand med teglnistre.		Middelalder
A007		T01	Stikprøve viste 10 cm dyb. Plan bund.	Nedtrykket muld.	Lyst brunt let muldet sand.		Middelalder
A008		T01	Snitte ø-v, set mod n. 8 cm dyb. Jævnt afrundet sider og bund.	Grube (nederste del)	Orangebrunt muldet sand med trækulsnistre og sten.		Middelalder
A009		T01	Snittet ø-v, set mod n. 13 cm dyb. Jævnt afrundet sider og bund.	Grube	Brunt muldet sand.		Middelalder
A010		T01	Snittet ø-v, set mod s. 9 cm dyb. Rette sider plan bund.	Agerren	Brunt leret sand med teglstykker.		Middelalder
A011		T01	Snittet n-s, set mod ø. 28 cm dyb. Rette sider, plan bund.	Stolpehul	Gråbrunt muldet sand. Ryghvirvlel i fyldet		Middelalder
A012		T01	Snittet n-s, set mod v. 14 cm dyb. Rette sider, afrundet bund.	Stolpehul	Lyst gråbrunt let muldet ler.		Middelalder
A013		T01	Snitte ø-v, set mod s. 95 cm dyb. Skrå sider, afrundet bund.	Grube.	Brunt sand med teglnistre og sten i bunden. Dyreknogler i fyldet.		Middelalder
A015		T01	Snittet ø-v, set mod n. 30 cm dyb. Skrå sider, plan bund.	Grube	Brunt muldet sand/let leret sand, med teglstykker og trækulsnistre. Dyreknogler i fyldet		Middelalder
A016		T01	Snittet ø-v, set mod n. 55 cm dyb. Skrå sider afrundet bund.	Grube	Brunt let sandet ler med teglnistre og kalkpletter.		Middelalder
A017		T01	Snittet ø-v, set mod n. 16 cm dyb. Jævnt afrundet sider og bund.	Agerren	Brunt let muldet sand med teglstykker.		Middelalder

Anlæg	Del af	Tnr	Snit	Type	Beskrivelse	Fund	Datering
A018		T01	Snittet ø-v, set mod n. 6 cm dybt. Rette sider, plan bund	Stolpehul	Gråbrunt kompakt sand med trækulsnistre.		Middelalder
A019		T01	Snittet ø-v, set mod n- 16 cm dyb. Jævnt afrundet sider og bund.	Agerren	Brunt let muldet sand med teglstykker.	X03: Østersøk eramik	Middelalder
A020		T01		Kogestens grube	Mørkt brungråt let leret sand med ildpåvirkede sten og trækul.		Middelalder
A021		T01		Stolpehul	Gråbrunt let muldet sand, med trækul.		Middelalder
A022		T01	Snittet n-s, set mod v. 6 cm dybt. Rette sider, plan bund.	Stolpehul	Gråbrunt let muldet sand med trækul		Middelalder
A023		T01		Grube	Brunt let muldet sand med teglstykker og trækulsnistre.		Middelalder
A024		T02	Snittet ø-v, set mod n. 20 cm dyb. Skrå sider, plan bund.	Grube	Brunt muldet sand med tagtegl (munk) og trækulsnistre. Dyreknogler i fyldet		Middelalder
A025		T02	Snittet ø'-v, set mod s. 15 cm dyb. Skrå sider, plan bund.	Grube	Brunt let muldet sand med teglstykker. Fyldet pakket med sten.		Middelalder
A026		T02	Snittet n-s, set mod ø. 14 cm dyb. Jævnt afrundet sider og bund.	Grube	Sortbrunt humusholdigt sand med flint i fyldet		Middelalder
A027		T02	Snittet ø-v, set mod s. 14 cm dyb. Skarp afgrænsning. Skrå sider, plan bund.	Recent nedgravning	Gråbrunt let leret sand, med trækul og lerklining.		Middelalder
A028		T02	Snittet ø-v, set mod v. 24 cm dyb. skrå sider, plan bund.	Grube	Mørkebrunt muldet sand med trækulstykker, ildpåvirkede sten og lerklining, Dyreknogler i fyldet.		Middelalder
A029		T03	Snittet ø-v, set mod n. 221 cm dyb. Skrå sider, afrundet bund.	Kogestens grube	Brungråt trækulsholdigt leret sand med ildpåvirkede sten.		Middelalder
A030		T03	Snittet ø-v, set mod n. 9 cm dyb. Jævnt afrundet sider og bund.	Stolpehul	Mørkt brungråt let leret sand.		Middelalder
A031		T03	Snittet n-s, set mod v. 22 cm dyb. Rette sider, afrundet bund.	Agerren	Mørkt brungråt let leret sand.		Middelalder
A032		T03	Snittet ø-v, set mod n. 9 cm dyb. Jævnt afrundet sider og bund.	Stolpehul	Mørkt brungråt let leret sand.		Middelalder

Anlæg	Del af	Tnr	Snit	Type	Beskrivelse	Fund	Datering
A033		T03	Snittet n-s, set mod ø. 18 cm dyb. Skrå sider, plan bund.	Grube	Mørkebrunt muldet sand.		Middelalder
A034		T03		Agerren	Brunt muldet sand.		Middelalder
A035		T03	Snittet ø-v, set mod syd. 14 cm dyb. Skrå sider, afrundet bund.	Grube	Mørkt brungråt let leret sand.		Middelalder
A036		T03		Stolpehul	Lyst brunt let leret sand med trækulsnistre		Middelalder
A037		T03		Stolpehul	Lyst trækulsholdigt let leret sand.		Middelalder
A038		T03	Snittet n-s, set mod v. 26 cm dybt. Rette sider, plan bund	Stolpehul	Lyst trækulsholdigt let leret sand med kalkstykker.		Middelalder
A039		T03		Stolpehul	Lyst let leret sand med trækulstykker		Middelalder
A040		T03	Snittet n-s, set mod v.	Stolpehul	Lysebrunt let leret sand, med trækulsnistre, kalknistre og lerklining.		Middelalder
A041		T03	Snittet n-s, set mod v. 28 cm dybt. Rette sider, plan bund.	Stolpehul	Lysebrunt kalkholdigt let leret sand med teglstykker.		Middelalder
A042		T03	Snittet ø-v, set mod n. 36 cm dyb. Rette sider, afrundet bund.	Stolpehul	Mørkebrunt sandet muld med trækulsnistre.		Middelalder
A043		T03	Snittet n-s, set mod v. 10 cm dyb. Skrå sider, plan bund.	Kogestens grube	Mørkt brungråt leret sand med trækulsnistre og ildpåvirkede sten		Middelalder
A044		T04	Snittet ø-v, set mod n. 5 cm dyb. Jævnt afrundet sider og bund.	Agerren	Brunt muldet sand med teglstykker		Middelalder
A045		T04	Snittet ø-v, set mod s. 25 cm dyb. Skrå sider, plan bund.	Grube	Brunt let leret sand, med store teglstykker.		Middelalder
A046		T04	Snittet n-s, set mod ø. 12 cm dyb. skrå sider, plan bund.	Grube	Brunt let leret sand. Dyreknogler i fyldet.		Middelalder
A047		t04	Snittet ø-v, set mod n. 12 cm dyb. Skrå sider, plan bund.	Grube	Brunt leret sand med store teglstykker.		Middelalder
A048		T04	Snittet ø-v, set mod s. 10 cm dyb. Skrå sider, plan bund.	Grube	Brunt let leret sand med teglstykker.		Middelalder
A049		T04	Snittet ø-v, set mod n. 65 cm dyb. Skrå sider, afrundet bund.	Grube	Brunt let leret sand med trækul. Dyreknogler i fyldet.		Middelalder
A050		T04	Snittet ø-v, set mod n- 18 cm dyb. Skrå sider, afrundet bund.	Agerren	Brunt let muldet sand, med trækulsnistre.		Middelalder

Anlæg	Del af	Tnr	Snit	Type	Beskrivelse	Fund	Datering
A051		T04	Snittet ø-v, set mod n- 10 cm dyb. Jævnt afrundet sider og bund.	Grube.	Lysegråt sandet ler med trækulsklumper.		Middelalder
A052		T04	Snittet ø-v, set mod s. 13 cm dyb. Skrå sider, afrundet bund.	Agerren	Brunt let muldet sand, med teglstykker.		Middelalder
A053		T04	Snittet ø-v, set mod s. 23 cm dyb. Jævnt afrundet sider og bund.	Agerren.	Brunt muldet sand med teglnistre.		Middelalder
A054		T04	Snittet n-s, set mod v. 11 cm dyb. Skrå sider, plan bund.	Agerren/hul vej?	Brunt let muldet sand.		Middelalder
A055		T04	Snittet ø-v, set mod n. 9 cm dyb. Jævnt afrundet sider og bund.	Agerren	Brunt muldet sand.		Middelalder
A056		T05	Snittet ø-v, set mod v. 25 cm dyb. Skrå sider, afrundet bund.	Agerren	Brunt let muldet sand, med teglnistre.		Middelalder
A057		T05	Snittet n-s, set mod v. 25 cm dyb. skrå sider, afrundet bund.	Agerren	Brunt let muldet sand, med teglnistre.		Middelalder
A058		T05	Snittet ø-v, set mod n. 20 cm dyb. Skrå sider, afrundet bund.	Agerren	Brunt let leret sand med teglnistre.		Middelalder
A059		T06		Agerren	Brunt muldet sand, med teglstykker.		Middelalder
A060		T06	Snittet ø-v, set mod s. 6 cm dybt. Jævnt afrundet sider og bund.	Stolpehul?	Mørkt brungråt leret sand med trækulsnistre og sten i fylDET.		Middelalder
A061		T06	Snittet ø-v. 21 cm dyb. Skrå side, plan bund	Grube?	Brunt let muldet sand med teglstykker og trækul.		Middelalder
A062		T06	Snittet ø-v, set mod s. 2-3 cm dyb.	Recent	Trækulsholdigt gråbrunt ler. Ingen rødfarvning af det gule undergrundsler = ikke ild i gruben		Middelalder
A063		T07	Snittet ø-v, set mod n. 15 cm dyb. 63 i dia. Skrå sider, afrundet bund.	Grube	brunt leret sand med sten i fylDET. Dyreknogler i fylDET.		Middelalder
A064		T07	Snittet ø-v set mod s. 15 cm dyb. Skrå sider, afrundet bund.	Grube	Brunt leret sand.		Middelalder
A065		T07	Snittet ø-v, set mod n. 30 cm dyb. Skrå sider, plan bund.	Agerren	Brunt muldet sand.		Middelalder

Anlæg	Del af	Tnr	Snit	Type	Beskrivelse	Fund	Datering
A066		T07	Snittet ø-v, set mod n. 15 cm dyb. Rette sider, plan bund	Stolpehul	Brungråt sandet ler med kalkpletter.		Middelalder
A067		T07	Snittet ø-v, set mod n. 4 cm dyb. Skrå sider, plan bund.	Stolpehul?	Brungråt leret sand.		Middelalder
A068		T07	Snittet ø-v, set mod s. 15 cm dyb. Skrå sider, afrundet bund.	Grube	Brunt leret sand.		Middelalder
A069		T07	Snittet ø-v, set mod s. 11 cm dybt. Jævnt afrundet sider og bund.	Stolpehul?	Gråbrunt leret sand.		Middelalder
A070		T07	Snittet ø-v, set mod s. 30 cm dybt. Skrå sider, afrundet bund.	Agerren	Brunt muldet sand med mange sten i fylDET.		Middelalder
A071		T07	Snitte ø-v, set mod n. 25 cm dyb. Skrå sider, afrundet bund.	Agerren	Mørkt gråbrunt sandet ler med sten i fylDET.		Middelalder
A072		T07		Agerren	Gråbrunt muldet sand.		Middelalder
A073		T08	Snittet ø-v, set mod n. 15 cm dyb. Rette sider, afrundet bund.	Stolpehul.	Mørkt brungråt let leret sand.		Middelalder
A074		T08		Agerren	Brunt leret san med teglstykker		Middelalder
A075		T08	Snittet n-s, set mod ø. 23 cm dyb. Skrå sider, plan bund.	Grube	Brunt sandet ler med trækul. Dyreknogler i fylDET.		Middelalder
A076		T08		Agerren?	Brunt muldet sand med sten.		Middelalder
A077		T08	Snittet n-s, set mod v. 30 cm dyb. Skrå sider, plan bund.	Grube	Sortbrunt tørveholdigt muld(sand), med store koncentrationer af store sten i midten af anlægget.		Middelalder
A078		T09	Snittet n-s, set mod ø. 12 cm dyb. jævnt afrundet sider og bund.	Agerren	Brunt leret sand.		Middelalder
A079		T09		Agerren	Mørkt brungråt leret sand med trækul.		Middelalder
A080		T09		Agerren			Middelalder
A081		T09		Agerren	Brunt muldet sand.		Middelalder
A082		T09-T10		Agerren	Brunt let leret sand		Middelalder
A083		T10		Agerren	Brunt let leret muld, med teglstykker.		Middelalder
A084		T10	Snittet n-s, set mod v. 90 cm dyb. Rette sider, afrundet bund.	Grube	Øverst er fylDET mørkt brungråt muldet ler med lerklining og trækul. 40 cm under dette lag, kommer et		Middelalder

Anlæg	Del af	Tnr	Snit	Type	Beskrivelse	Fund	Datering
					lag med brungråt muldet ler med sten i fyldet.		
A085		T10	Snittet n-s, set mod ø. 20 cm dyb. Skrå sider, plan bund.	Agerren	Brunt sandet ler med tegl.		Middelalder
A086		T10		Agerren	Brunt let leret sand med teglnistre.		Middelalder
A087		T11	Snittet n-s, set mod ø. 32 cm dyb. Skrå sider, afrundet bund.	Grube	Brunt leret sand med teglstykker.		Middelalder
A088		T11	Snittet n-s, set mod ø. 41 cm dyb. Skrå sider, afrundet bund.	Grube	Mørkt brungråt let leret sand med trækul og ildpåvirkede sten.		Middelalder
A089		T11	Snittet ø-v, set mod n. 50 cm dyb. Skrå sider, afrundet bund.	Grube	Mørkt gråbrunt let muldet sand med trækulsnistre og ildpåvirkede sten. Dyreknogler i fyldet.		Middelalder
A090		T11	Snittet ø-v, set mod s. 17 cm dyb. Skrå sider, plan bund.	Grube	Mørkebrunt let leret sand med trækulsnistre.		Middelalder
A091		T11	Snittet n-s, set mod v. 5 cm dyb. Diffust snit.	Kogestens grube (nederste del)	Gult leret sand blandet med brungråt sandet ler med trækulsniste og mange sten.		Middelalder
A092		T11	Snittet ø-v, set mod n. 28 cm dyb. Skrå sider, afrundet bund.	Grube	Brunt let muldet sand, med lerklining og trækulsnistre i fyldet.		Middelalder
A093		T11	Snittet ø-v, set mod n. 23 cm dyb. Skrå sider afrundet bund	Agerren/ grube?	Mørkt brungråt sand med trækulsnistre.		Middelalder
A094		T11	Snittet ø-v, set mod n. 9 cm dyb. Jævnt afrundet sider og bund.	Agerren	Brunt let muldet sand med teglnistre.		Middelalder
A095		T11	Snittet n-s, set mod v. 8 cm dyb. Jævnt afrundet sider og bund.	Agerren	Brunt let leret sand.		Middelalder
A096		T11	Snittet n-s, set mod v. 5 cm dyb. Jævnt afrundet sider og bund.	Grube	Mørkt brungråt leret sand med trækulsnistre.		Middelalder
A097		T12		Agerren	Brunt leret sand.		Middelalder
A098		T12	Snittet n-s, set mod v. 20 cm dyb. Skrå sider, afrundet bund.	Agerren	Brunt let muldet sand med teglstykker.		Middelalder
A099		T12	Snittet n-s, set mod v. 27 cm dyb. Skrå sider, afrundet bund.	Agerren	Sortbrunt trækulsholdigt muldet sand med ildpåvirkede sten.		Middelalder

Anlæg	Del af	Tnr	Snit	Type	Beskrivelse	Fund	Datering
A100		T12		Agerren	Brunt leret sand med tegl.		Middelalder
A101		T12		Grube?	Mørkt brungråt let leret sand med trækulsnistre og lerkliningsnistre.		Middelalder
A102		T12		Agerren	Brunt muldet sand med tegl.		Middelalder
A103		T13		Agerren	Brunt let leret muld.		Middelalder
A104		T13		Agerren	Brunt let sandet ler		Middelalder
A105		T13		Agerren	Brunt sandet ler.		Middelalder
A106		T13	Snittet n-s, set mod v. 22 cm dyb. Skrå sider, afrundet bund.	Stolpehul	Gråbrunt muldet sand.		Middelalder
A107		T14		Stolpehul	Gråbrunt muldet ler.		1200-tal?
A108	Hus I	T14		Stolpehul	Gråbrunt muldet ler		1200-tal
A109	Hus I	T14		Stolpehul	Mørkt gråbrunt muldet ler		1200-tal
A110	Hus I	T14		Stolpehul	Gråbrunt muldet ler.		1200-tal
A111	Hus I	T14		Stolpehul	Gråbrunt muldet ler med teglnistre.		1200-tal
A112	Hus I	T14		Stolpehul	Gråbrunt muldet ler.		1200-tal
A113	Hus I	T14		Stolpehul	Mørkt brungråt muldet ler med træku-l og teglnistre.		1200-tal
A114	Hus I	T14	Snittet n-s, set mod ø. 15 cm dybt. Rette sider plan bund.	Stolpehul	Brungråt muldet ler		1200-tal
A115	Hus I	T14		Stolpehul	Brungråt muldet ler med teglklumper og kalkpletter		1200-tal
A116	Hus I	T14		Stolpehul	Brungråt muldet ler med teglklumper og kalkpletter		1200-tal
A117	Hus I	T14		Stolpehul	Mørkt brungråt muldet ler med trækulsnistre.		1200-tal
A118		T14		Stolpehul	Brungråt muldet ler med teglklumper.		1200-tal?
A119	Hus I	T14		Stolpehul	Gråbrunt muldet ler.		1200-tal
A120	Hus I	T14		Stolpehul	Gråbrunt muldet ler.		1200-tal
A121	Hus I	T14		Stolpehul	Brungråt muldet ler, med hvide kalkpletter.		1200-tal
A122	Hus I	T14		Stolpehul	Brungråt muldet ler med hvide kalkpletter, trækulsnistre og teglklumper.		1200-tal
A123	Hus I	T14	Snittet n-s, set mod v. 12 cm dyb. rette sider, plan bund.	Stolpehul	Brungråt muldet ler med hvide kalkpletter, trækulsnistre og teglklumper.		1200-tal
A124	Hus I	T14		Stolpehul	Brungråt muldet ler med sten.		1200-tal
A125	Hus I	T14		Stolpehul	Brungråt muldet ler, med teglklumper og		1200-tal

Anlæg	Del af	Tnr	Snit	Type	Beskrivelse	Fund	Datering
					flint.		
A126		T14		Stolpehul	Mørkt gråbrunt muldet ler		1200-tal
A127		T14		Stolpehul	Gråbrunt muldet ler		1200-tal?
A128		T14		Stolpehul	Mørkt brungråt muldet ler med trækulsnistre.		1200-tal?
A129		T14		Stolpehul	Mørkt brungråt muldet ler med trækulsnistre.		1200-tal?
A130	Hus I	T14		Stolpehul	Brungråt muldet ler		1200-tal
A131		T14	Snittet ø-v, set mod n. 25 cm dyb. rette sider, afrundet bund.	Grube/stolpehul?	Brungråt muldet ler		1200-tal?
A132		T14	Snittet ø-v, set mod s. 11 cm dyb. Skrå sider, spids bund.	Stolpehul?	Brunt sandet ler med trækulsnistre. Stor efter én stor brændt sten i midten af anlæg.		1200-tal?
A133		T14		Stolpehul	Lyst brungråt sandet ler. Dyrekogler i fyldet.	X05: Østersø keramik i toppen	1200-tal
A134		T14	Snittet ø-v, set mod n. 26 cm dyb. Let skrå sider, afrundet bund.	Stolpehul	Lyst brungråt sandet ler med teglklumper. Dyrekogler i fyldet.	x04: Østersø-keramik	1200-tal
A135		T14		Stolpehul	Gråbrunt muldet ler med hvide kalkpletter og trækulsnistre.		1200-tal?
A136		T14		Stolpehul	Gråbrunt muldet ler med hvide kalkpletter, trækulsnistre og teglstumper.		1200-tal?
A137		T03	Snittet n-s, set mod v. 13 cm dyb. Jævnt afrundet sider og bund.	Kogestens grube.	Mørkt gråbrunt muldet ler med sten.		Middelalder
A138		T12	Snittet n-s, set mod ø. 70 cm dyb. Skrå sider, afrundet bund.	Grube	Mørkt brungråt muldet ler med trækulsnistre. Muligvis del af lavningen.		Middelalder
A139		T04		Agerren/hulvej?	Brunt let muldet sand.		1200-tal?
A140		T05	Snittet n-s, set mod v. 26 cm dyb. Skrå sider, afrundet bund.	Agerren	Brunt leret muld.		Middelalder
A141		T05	Snittet ø-v, set mod n. 60 cm dyb. Skrå sider, afrundet bund.	Grube	Brungråt muldet ler med trækulsnistre.		Middelalder
A142		T10		Agerren	Brungråt muldet ler.		Middelalder

**Fundliste**

x-nr.	anlæg	genstand	beskrivelse
X01	Fundet i den afgravede jord over hus I	Østersøkeramik	1 randskår med indadbøjet rand, dobbelt bølgelinie 1 randskår med let udtrukken læbe, bølgelinie 2 sideskår med udkrængning til hals a la kuglepotteskår 5 sideskår, heraf 2 med vandrette furer og 1 med dobbelt bøjlelinie
X02	Fundet over stolpehuller i grøft 2	Østersøkeramik	1 blødbændt sideskår med vandrette furer
X03	A19	Østersøkeramik	1 sideskår i 3 dele med tydelig magringsmateriale 1 rødbrændt sideskår 1 sortbrændt sideskår
X04	A134	Østersøkeramik	2 sideskår af gråbrændt gods, det ene med vandrette furer
X05	A133	Østersøkeramik	1 gråbrændt sideskår med vandrette furer

**Fotoliste**

Film nr	Opt	Type	Tekst	Fot	Dato
2005054D	1	Digital	Kirsten og gravemaskinen i søgegrøft 6, set mod NØ	LT	28-09-2005
2005054D	2	Digital	Undersøelsesområdet set mod SØ. Spidsen af kirketårnet ses til højre for Scandic,.	LT	28-09-2005
2005054D	3	Digital	Undersøelsesområdet set mod S	LT	28-09-2005
2005054D	4	Digital	Grøft 6 og Falckstationen, set mod NØ	LT	28-09-2005
2005054D	5	Digital	Gravning af søgegrøft 6, set mod NØ	LT	28-09-2005
2005054D	6	Digital	Hus I, set mod S	LT	29-09-2005
2005054D	7	Digital	Hus I, set mod Ø	LT	29-09-2005
2005054D	8	Digital	Hus I, set mod N	LT	29-09-2005
2005054D	9	Digital	Hus I, set mod N	LT	29-09-2005
2005054D	10	Digital	Hus I, set mod N	LT	29-09-2005
2005054D	11	Digital	Hus I, set mod N	LT	29-09-2005
2005054D	12	Digital	Interesseområde 1 i retning af Sct. Bendts kirke. Set mod SSØ	KC	03-10-2005
2005054D	13	Digital	Interesseområde 1 set i retningen af Sct. Bendts kirke. Set mod SSØ	KC	03-10-2005
2005054D	14	Digital	Interesseområde 1 + toppen af Sct. Bendts kirke. Set mod SSØ	KC	03-10-2005
2005054D	15	Digital	Interesseområde 1 + toppen af Sct. Bendts kirke. Set mod SSØ	KC	03-10-2005
2005054D	16	Digital	Interesseområde 1+ toppen af Sct. Bendts kirke. Set mod SSØ	KC	03-10-2005
2005054D	17	Digital	Området hvor fjernvarmeledningen er nedgravet, samt Scandic hotel.	KC	03-10-2005

**Tegningsliste**

T-nr.	Type	Skala	Initialer
T-1	Den nordlige del af søgegrøft 1	1:100	LT
T-2	Den sydlige del af søgegrøft 1	1:100	LT
T-3	Den sydlige del af søgegrøft 2	1:100	LT
T-4	Den nordlige del af søgegrøft 2	1:100	LT
T-5	Den nordlige del af søgegrøft 3	1:100	LT
T-6	Den sydlige del af søgegrøft 3 og den sydlige del af grøft 4	1:100	LT
T-7	Den midterste del af søgegrøft 4	1:100	LT
T-8	Den nordlige del af søgegrøft 4 og den nordlige del af søgegrøft 5	1:100	LT
T-9	Den sydlige del af søgegrøft 5 og den sydlige del af søgegrøft 6	1:100	LT
T-10	Den midterste del af søgegrøft 6	1:100	LT

T-nr.	Type	Skala	Initialer
T-11	Den nordlige del af søgegrøft 6 og grøft 7	1:100	LT
T-12	Søgegrøft 8 og den nordlige del af søgegrøft 9	1:100	LT
T-13	Den sydlige del af søgegrøft 9, søgegrøft 10, den sydlige udvidelse i søgegrøft 1	1:100	LT
T-14	Udvidelser i grøft 1, 2 og 4	1:100	LT

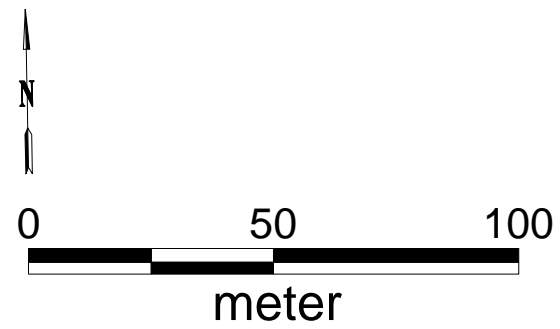

## Måledata

Punktnr.	X	Y	Z	MI_X	MI_Y
p01	120616.71	114274.25	48.835	-120616.7	114274.25
p02	120646.32	114247.36	48.639	-120646.32	114247.36
p03	120676.09	114220.79	49.547	-120676.09	114220.79
p04	120705.63	114193.89	50.744	-120705.63	114193.89
p05	120735.37	114167.21	51.524	-120735.37	114167.21
p06	120764.97	114140.36	52.679	-120764.97	114140.36
p07	120794.71	114113.65	52.722	-120794.71	114113.65
p08	120824.38	114086.9	52.76	-120824.38	114086.9
p09	120854.18	114060.23	53.414	-120854.18	114060.23
p10	120863.88	114051.58	53.627	-120863.88	114051.58
p11	120886.59	114068.63	53.654	-120886.59	114068.63
p12	120856.5	114094.92	52.267	-120856.5	114094.92
p13	120826.13	114120.9	52.053	-120826.13	114120.9
p14	120796.1	114147.22	52.263	-120796.1	114147.22
p15	120765.83	114173.3	51.224	-120765.83	114173.31
p16	120735.94	114199.86	50.746	-120735.94	114199.86
p17	120705.82	114226.14	49.934	-120705.81	114226.14
p18	120676.07	114252.84	48.741	-120676.07	114252.84
p19	120646.1	114279.31	48.014	-120646.1	114279.31
p20	120631.07	114292.47	47.788	-120631.07	114292.47
p21	120646.19	114308.42	47.637	-120646.19	114308.42
p22	120675.92	114281.7	48.03	-120675.92	114281.7
p23	120705.63	114254.95	48.841	-120705.63	114254.95
p24	120735.79	114228.75	49.891	-120735.79	114228.75
p25	120766.04	114202.63	50.532	-120766.04	114202.63
p26	120796.13	114176.36	51.398	-120796.13	114176.36
p27	120826.3	114150.14	51.491	-120826.3	114150.14
p28	120856.01	114123.38	51.676	-120856.01	114123.38
p29	120885.54	114096.46	52.311	-120885.54	114096.46
p30	120890.71	114118.94	51.998	-120890.71	114118.94
p31	120860.32	114144.92	51.179	-120860.32	114144.92
p32	120830.65	114171.72	51.292	-120830.65	114171.72
p33	120800.88	114198.42	50.54	-120800.88	114198.42
p35	120771.24	114225.17	49.894	-120771.23	114225.17
p36	120741.59	114252.01	49.042	-120741.58	114252.01
p37	120711.79	114278.62	48.229	-120711.79	114278.62
p38	120681.93	114305.19	47.541	-120681.93	114305.19
p39	120671.43	114314.42	47.066	-120671.43	114314.42
p40	120679.58	114334.14	46.503	-120679.57	114334.14
p41	120709.48	114307.59	47.698	-120709.48	114307.59
p42	120739.16	114280.8	48.492	-120739.16	114280.81

Punktnr.	X	Y	Z	MI_X	MI_Y
p43	120768.9	114254.11	48.753	-120768.9	114254.11
p44	120798.57	114227.33	49.427	-120798.57	114227.33
p45	120828.55	114200.87	50.464	-120828.55	114200.87
p46	120858.3	114174.18	50.631	-120858.3	114174.18
p47	120888.08	114147.58	50.771	-120888.08	114147.58
p48	120898.2	114138.63	51.21	-120898.19	114138.63
p49	120912.29	114155.05	50.442	-120912.29	114155.05
p50	120882.24	114181.41	50.309	-120882.24	114181.41
p52	120822.5	114234.63	49.422	-120822.5	114234.63
p53	120792.7	114261.19	48.623	-120792.7	114261.19
p54	120762.8	114287.65	48.091	-120762.79	114287.65
p55	120733	114314.23	47.335	-120733	114314.23
p56	120704.74	114339.57	46.454	-120704.74	114339.57
p57	120701.37	114371.48	46.104	-120701.37	114371.48
p58	120731.28	114344.89	46.36	-120731.28	114344.89
p59	120761.12	114318.3	47.066	-120761.12	114318.3
p60	120791.12	114291.91	47.937	-120791.12	114291.91
p61	120820.97	114265.35	48.286	-120820.97	114265.35
p62	120829.56	114285.79	47.979	-120829.56	114285.79
p63	120799.43	114312.04	46.946	-120799.43	114312.04
p64	120769.74	114338.8	46.301	-120769.74	114338.8
p65	120740.15	114365.64	45.774	-120740.15	114365.64
p66	120727.29	114376.72	46.003	-120727.29	114376.72
p67	120742.57	114388.76	45.407	-120742.57	114388.76
p68	120773.24	114363.08	45.531	-120773.24	114363.08
p69	120803.71	114337.21	46.396	-120803.71	114337.21
p70	120822.56	114320.84	47.058	-120822.56	114320.84
p71	120825.31	114343.41	46.445	-120825.31	114343.42
p72	120795.54	114370.12	45.255	-120795.54	114370.12
p73	120779.17	114384.76	44.809	-120779.17	114384.76
p74	120691.02	114209.78	50.095	-120691.02	114209.78
p75	120702.15	114199.78	50.644	-120702.15	114199.78
p76	120791.07	114120.32	52.635	-120791.07	114120.32
p77	120786.6	114122.46	52.719	-120786.6	114122.46
p78	120784.1	114135.23	52.43	-120784.1	114135.23
p79	120787.62	114137.94	52.352	-120787.62	114137.94
p80	120769.46	114224.12	49.854	-120769.45	114224.12
p81	120763.45	114229.39	49.635	-120763.45	114229.39
p82	120779.02	114158.35	51.774	-120779.02	114158.35
p83	120769.56	114167.24	51.478	-120769.56	114167.24
p51	0	0	0	-120852.59	114207.83

# Klostermarken S1

- oversigtskort over arkæologisk forundersøgelse



# Klostermarken S1

- Oversigt over hus I

