

Besigtigelse d. 30-09-2005 af muldafgravning til indkørsel og parkeringsplads over Møllekanalen, matrikel 35a; 35b Sorø bygrunde, Sorø; Ingemannsvej 15 (fredet fortidsminde 3524:34).

Kuas j.nr. FOR2003-2112-0172

Indhold

Resumé:.....	1
Årsag og evt. sagshistorie:	2
Deltager(e):	2
Lokalisering og topografi.....	2
Indmåling	2
Beskrivelse.....	2
Vurdering og evt. fremtidige tiltag	3
Fotoliste.....	5

Resumé:

Besigtigelse ved anlæg af befæstet parkering over Møllekanalen, der er delvis opfyldt på stedet. Der kunne konstateres opfyldt til tidligere havesti og ældre opfyldning med brokker af munkesten og andre ældre teglbrokker og skår af stjertpotter m.v. Kanalens sider eller oprindelige bundflade blev ikke påtruffet.



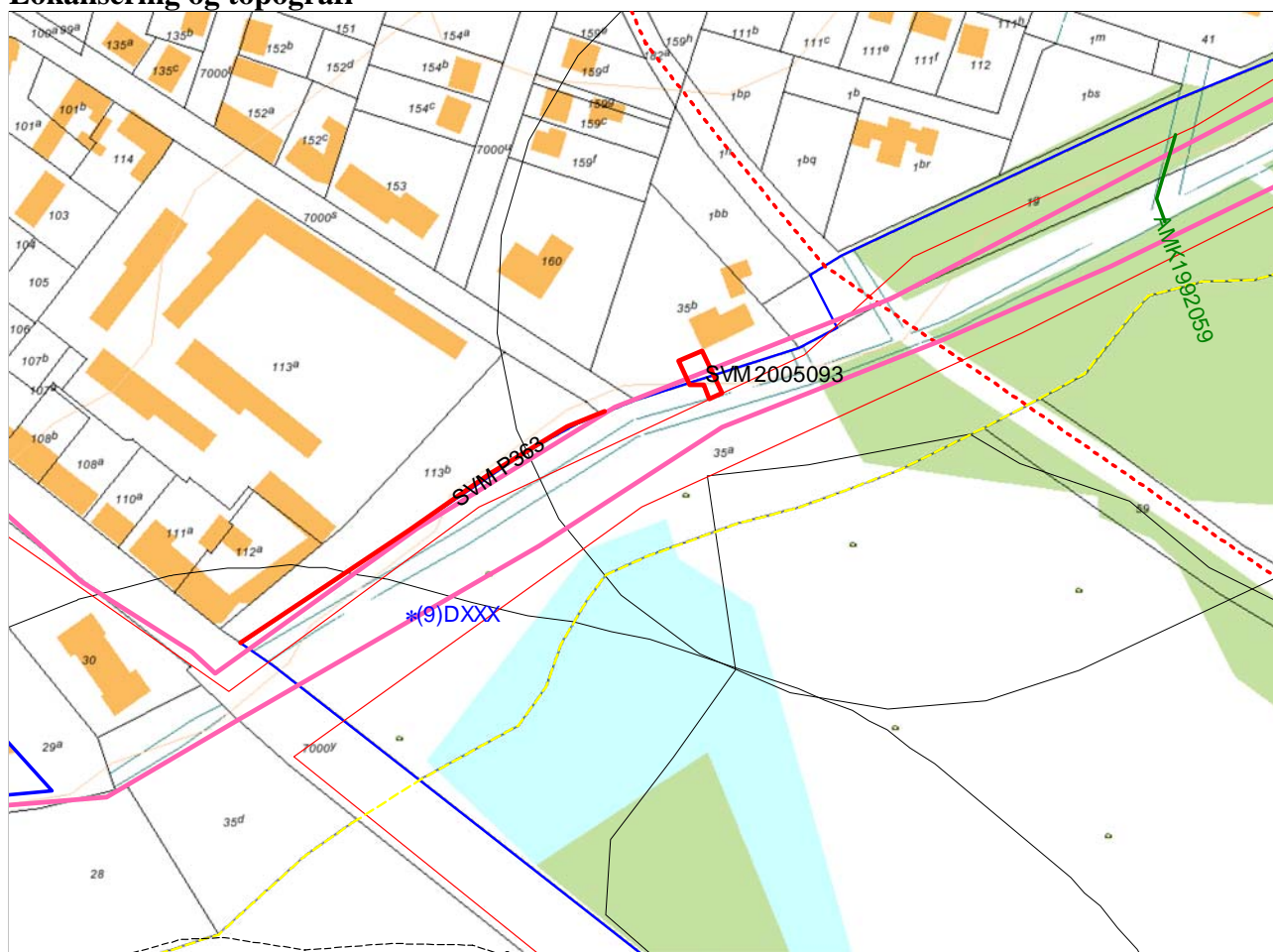
Arealet over Møllekanalen ryddet for beplantning, havefliser og let planeret – før afgravning af jord til etablering af parkering med stabilgrus. I forgrunden sti på toppen af møllediget med stien ”Filosofgangen”. Foto SVM.

Årsag og evt. sagshistorie:

I forbindelse med istandsætning og opdeling til to lejemål har ejer (jf. sagsoplysninger) ansøgt Kulturarvsstyrelsen om tilladelse til anlæg indenfor fredningen af Mølledige og -kanal, fredningsnummer 3524:34. Tilladelse er bevilget og ejer pålagt at lade Sydvestsjælland Museum stå for arkæologisk tilsyn og evt. forundersøgelse/undersøgelse.

Deltager(e):

Undertegnede, Anders Grube fra ejer og gravemaskinfører på rendegraver.

Lokalisering og topografi

Området strækker sig fra ca. 1 meter syd for hushjørnet til Filosofgangen over den her opfyldte Møllekanal.

Indmåling

Sagsarelat og afrømningsfelt er indmålt i forhold til husets omrids ved flugt langs sydøstvæg med udgangspunkt i topografisk matrikelkort. Usikkerheden er ca. 0,45 meter (ortofoto og brug af tagflade til husdefinition).

Beskrivelse

Undersøgelsen fandt sted i tidsrummet 7:30 (0,5 times ventetid) til 9:00.

Arealet henlå før arbejdet blev påbegyndt ryddet for beplantning, og overfladebearbejdet jf. foto på rapportens forside. Den tidligere havesti langs sagsarealets nordøstside var fjernet og brudstykker af betonfliser, formentlig herfra, fandtes øverst i materiale udjævnet mod vest.

Der blev afgravet mellem 0,2 til 0,3 meter muld med afretningsskovl. Herunder fandtes på de østlige 1,5 meter fast grus og sand (fra havesti) fra tidligere opfyldning og befæstning. Heri fandtes

en del ”perlegrus” og sand smat brokker af ældre tegl og en enkelt gulbrændt ”Flensborgtegl”. Det faste lag gik mod vest og nordvest gradvis over i mørkere, blødere fyldlag med enkelte stjertpotteskår og stumper af ældre tegl, hvoraf enkelte af munkesten, men også af vingetegl m.v. Der er formentlig tale om lang fyldt i møllekanalen i forbindelse med husets opførelse og tilført fra omliggende arealer med bebyggelsesspor fra middelalder/renæssance – muligvis materialer fra Akademigrunden, når ejerforholdet på opførelsestidspunktet tages i betragtning.



Arealet omtrent afrømmet for muld. Til højre sand og grus fra tidligere havegang og mod venstre (vest) mørkere lag udjævnet i Møllekanalen, formentlig senere. Set fra ”Filosofgangen” anlagt på Møllediget. Foto SVM.

Længst mod nordvest lå opfyldningen i ”klatter” som af jordbunker passende for transport på en stiv, hestetrukket ladvogn. Heri en del stjertpotteskår og ældre teglstumper.

Med husets placering med sydøstsiden langs den formodede nordvestlige kant af møllekanalen har opfyldningen været nødvendig for færdsel og havenalæg.

Vurdering og evt. fremtidige tiltag



Det vurderes at anlæg af parkeringsplads foretages i og på moderne tilfyldning af møllekanalen og der blev ikke konstateret lag, der kan formodes at være del af Møllekanalens og -digets oprindelige sider. Det kan tilstræbes at den endnu bevarede lavning i terrænet i haveanlægget ikke sløres yderligere.

Sorø d. 03-10-2005
Hugo Hvid Sørensen



Fotoliste og fotos

Film nr	Opt	Type	Tekst	Fot	Dato
2005093D	1	Digital	Møllekanalen. Område til anlæg af indkørsel ryddet for beplantning. Set fra Møllestien mod NNV	HHS	30-09-2005
					

Film nr	Opt	Type	Tekst	Fot	Dato
2005093D	2	Digital	Møllekanalen. Afrømning til anlæg af indkørsel i gang. Grus fra tidligere havesti ses til højre i afrømmet areal og mod venstre(sydvest) nyere fyld med betonfliser, formentlig nedskrabt ved rydning med maskine. Set fra Møllestien mod NNV 	HHS	30-09-2005
2005093D	3	Digital	Møllekanalen. Afrømning til anlæg af indkørsel omtrent færdig. Grus fra tidligere havesti ses til højre i afrømmet areal og i baggrunden ældre fyld med munkesten og anden ældre tegl, mørkere fyld mod venstre (SV). Set fra Møllestien mod NNV. 	HHS	30-09-2005