

Mindre selvvalgt forundersøgelse vest for Fjenneslev Kirke d. 30. - 31. august 2006..**Indhold**

Resumé.....	2
Årsag og evt. sagshistorie	2
Deltagere	2
Lokalisering og topografi.....	2
Indmåling	3
Metode og beskrivelse	3
Fundtyper og datering	3
Vurdering og evt. fremtidige tiltag	4
Anlægsliste.....	5
Fundliste.....	12
Fotoliste.....	12
Tegningsliste	13
Måledata.....	13
SVM2005094-1_Bilag 01: digitale udgravningsfoto	
SVM2005094-1_Bilag 02: digitale genstandsfoto	
SVM2005094-1_Bilag 03: fordelingen af anlægsspor i de 5 søgegrøfter	



2005094D03: Søgegrøft 2 med Fjenneslev kirke i baggrunden

Resumé Mindre selvvalgt forundersøgelse vest for Fjenneslev kirke gav et område med bebyggelsesspor i form af stolpehuller, brønde, gruber, grøfter/agerrener, som ud fra keramikfund dateres til hhv. middelalder (1200-tallet) og Nyere tid (efter 1600).

Årsag og evt. sagshistorie

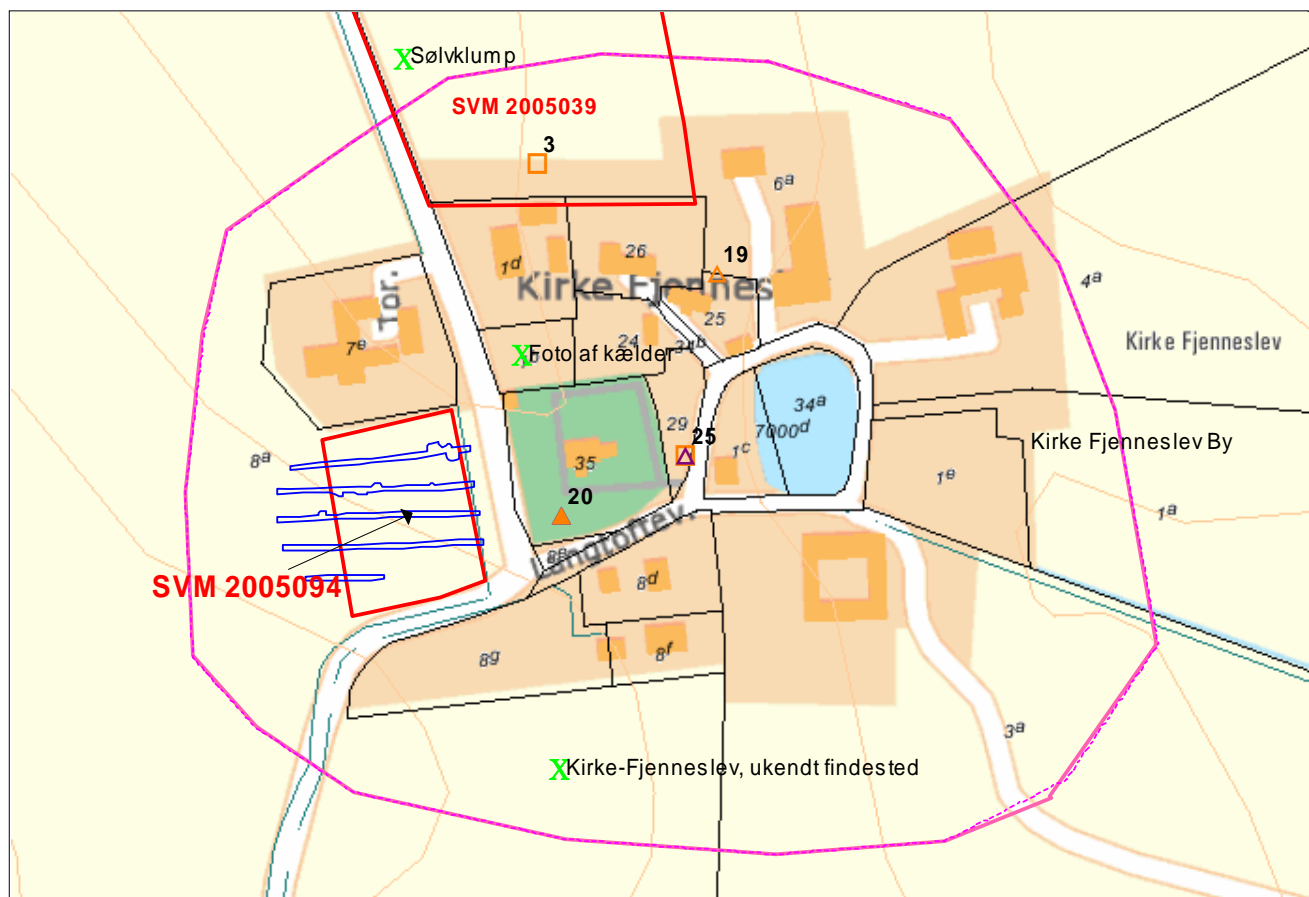
Arkæologiske undersøgelser i Hvidernes område indgår i museets 4-årige arbejdsplan og denne forundersøgelse er derfor en af Sydvestsjælland Museums egen betalte undersøgelser. Nord for Fjenneslev kirke blev i 1880'erne undersøgt en stensat kælder samt fundet murstensfundamenter (sb.3), som anses for resterne af Hvidernes gård. Længere mod nord er med detektor bla. fundet en borgerkrigsmønt (SVM2005039) samt en sølvklump, som er indleveret direkte til Nationalmuseet. Ifølge Sorø Avis er i 1872 syd for kirken fundet menneskeknogler ved grusgravning. Et projekt under Nationalmuseet af detektorafsøgning af markerne omkring Fjenneslev kirke gav ikke mange detektorfund. Vest for kirken er senere med detektor fundet bronzesmelteklumper (SVM2005094x01-x03). Efter aftale med ejer og forpagter blev undersøgelsen udført i mellem høst og inden ny tilsåning.

Deltagere

Forundersøgelsen blev foretaget af Line Thorup, Morten Petersen og Kirsten Christensen. Maskinkraft blev leveret af Lars fra Vækst og Miljø. Punkter er opmålt af Geodata.

Lokalisering og topografi

Det undersøgte område ligger lige vest for Kirke Fjenneslev kirke på et fladt plateau. Efter et kort fra 1784 har der på stedet ligget endnu en gård.



SVM2005094 Kirke Fjenneslev V: søgegrøfterne er vist med blå streg. Kulturarvsareal (sb 29) er vist med cyclamen streg er. Sb. 3: kældertomt af Fjenneslevgården, sb20: Sassersten,

Terrænet falder mod syd mod kirkens parkeringsplads. Terrænet syd for parkeringspladsen er terrænet lavt inden det stiger lidt om mod en øst-vest gående højning. Mod vest findes ifølge forpagteren en stor lergrav.

Undergrunden består af fedt gult ler eller hvidgult kalkholdigt ler. Muldlaget er fra godt 30 cm til op mod 70 cm. I søgegrøft 2 fandtes et planeringslag med bygningsmateriale i muldlaget.

Indmåling

Der er indmålt 2-3 punkter i hver søgegrøft med gps med stor nøjagtighed. Punkterne er målt 30-08-2006 i System 34 Sjælland og konverteret til Kp2000Sj.

Den målte z-koordinat er eneste nivellering af fladen.

Metode og beskrivelse

Med stor gravemaskine påmonteret en 2 m bred rabatskovl afrømmedes muldjorden i 5 øst-vest orienterede søgegrøfter. Denne orientering af søgegrøfterne blev valgt, da det var regnvejr og dermed risiko for at regnvandet ville samle sig mod syd, hvor terrænet er lavt ned mod Tornmarksvej, hvis søgegrøfterne blev gravet nord-syd.

De fremkomne anlæg blev med det samme streget op og markeret med søm og manilamærke med fortløbende A-nr. Søgegrøfter og anlæg blev tegnet i målestoksforholdet 1:100 i 40 m baner og et punkt i hver ende af bane blev markeret med gult manilamærke med fortløbende P-nr. Disse indmålingspunkter blev indmålt med gps.

De største af anlæggene blev med det samme snittet med gravemaskinen påmonteret en 1,20 m bred skovl for at spare mandskabet. Stolpehullerne og flere af de mindre gruber blev snittet med spade. Alle snittede anlæg fik en beskrivelse mht størrelse, funktion, form, indhold og evt. datering. De øvrige anlæg blev overfladebeskrevet. Den afgravede flade blev afsøgt med metaldetektor. Dette gav mange ubestemmelige metalgenstande fra mange perioder.

Fund blev indsamlet for hvert anlæg for sig, separeret efter materiale og fortløbende x-nummereret begyndende med x04. Der var meget få daterende fund og derfor blev det kun noteret hvis der var dyreknogler i anlæggene, mens de ikke blev indsamlet, da de kan have en lang dateringsramme. Små detektorfundne metalgenstande blev kasseret med det samme

Fundtyper og datering

Der blev undersøgt 111 anlæg fordelt på 5 brønde, 45 stolpehuller, 55 gruber af forskellig type samt 6 agerrener/grøfter.

Fundene består af keramik, tegl og slagge. Keramikken består af skår af en grønglaseret middelalderkande (x08) samt 1 stjern af en stjertpote (x06) og skår af en indvendigt glaseret potte med hank (x07), begge fra Nyere tid.

Et fragment af en munkesten blev indsamlet pga. sin ringe størrelse: 9 cm høj og 11 cm bred. Der er ingen tegn på, at det er en formsten, men det kan være en special sten, idet Nationalmuseet i deres udstilling har munkesten i normal størrelse fra Fjenneslev kirke. En anden teglsten blev hjemtaget da den har en hulning. Det kan være rest af en formsten eller hullet skal bruges til afløb.

Slaggen er kalotformet og fundet i en affaldsgrube mod syd. Den kalotformede slagge er en typisk jernalderform og hører sammen med den skaktformede jernudvindingsovn. Der kendes meget lidt til middelalderens jernudvinding og den her fundne jernslagge kan muligvis være middelalderlig.

	Stenalder	Bronzealder	Jernalder	Vikingetid	Middelalder	1600->
Boplads						
Boplads - Brønd					X	X
Boplads - Grube			X		X	X
Boplads - Stolpehul					X	
Landsby						
Landsby-fundament						X
Landerherv						
Landerherv - Grøft					X	X

Vurdering og evt. fremtidige tiltag

Der blev sammenlagt afdækket ca 700 m² med 111 anlæg. Stolpehullerne koncentrerer sig i den vestlige ende af søgegrøfterne 2, 3 og 4 og især i søgegrøft 2. Der kan ikke udskilles sikre husgrundrids, men da det er jordgravede stolper må de bygninger, de stammer fra være fra før 1200, hvor syldstensbygninger blev almindelige. I midten af grøft 1 fandtes 3 store sten på række, som tolkes som et fundament af en af de gårde, som ifølge kortet fra 1784 har ligget på stedet. Brøndene ligger spredt over det undersøgte område. I to af den er fundet keramik fra nyere tid, mens de tre andre er dateret til Nyere tid eller måske middelalder. Landsbyen har eksisteret siden 1100-årene og haft behov for brønde med til beboerne.

En større fladeundersøgelse af området med de mange stolpehuller, dvs. den vestlige del af søgegrøfterne 2 – 4, vil være oplagt for at få større viden om middelalderbebyggelsen ved Fjenneslev kirke.

Sorø d. 6. oktober 2006

Kirsten Christensen

Kirsten Christensen

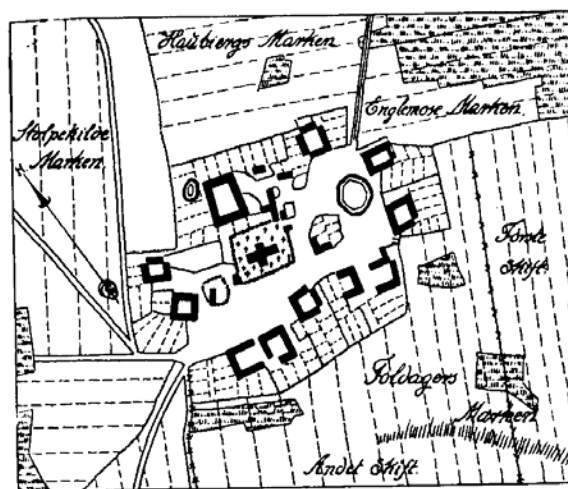


Fig. 17. Kirke-Fjenneslev 1784 (1785).

Anlægsliste

A nr	Type	Snit	Beskrivelse	Fund	Datering	T nr
001	Brønd	Snittet n-s, set mod ø (med maskine). 95 cm dyb. Skrånende s-side - lige n-side. Skrånende bund mod n.	Mørkebrunt let leret sand med få sten.	Keramik x07	Nyere tid	01
002	Grube	Snittet n-s, set mod ø (snittet med maskine). 47 cm dyb. Afrundet sider og bund.	Mørkebrunt let sandet ler med trækulsklumper og rester af nedbrudt metal.	1 nagle, kasseret	Nyere tid	01
003	Grube	Snittet n-s, set mod ø (med maskine). >37 cm dyb (ikke snittet i bund). Formodentlig afrundet bund og sider.	Gråbrunt leret sand med klumper af rødbrændt ler og få trækulsnistre.		Middelalder?	01
004	Grube	Snittet n-s, set mod v (med maskine). >41 cm dyb (ikke gravet i bund). Skrånende side mod n.	Brunt let leret sand med tegl i fylDET.	1 lille slagge	Nyere tid	01
005	Grube, affald	Snittet ø-v, set mod n. 20 cm dyb mod vest. Ingen ø-side - skrånende v-side mod vest, skrånende lige bund mod vest.	Gråbrunt let sandet ler med tegl i fylDET	1 nagle, kasseret	Nyere tid	01
006	Grube		Brungråt let sandet ler.	1 nagle, 1 ubest, kasseret	Nyere tid	01
007	grube	Snittet ø-v, set mod s. 21 cm dyb mod s. Skrånende ø-side - afrundet vest-side, tilspidset bund.	Gråbrunt let sandt ler i blandet kalk og med mange sten		Middelalder?	01
008	Grube	Snittet ø-v. 37 cm dyb. Afrundet sider, flad bund.	Gråbrunt let leret sand med en del trækulsklumper, brændt ler og teglstykker.	x05: tegl. 1 nagle, kasseret	Nyere tid	01
009	Grube	Snittet n-s, set mod v (ikke afdækket mod s). 15 cm dyb. Afrundet side, flad bund.	Gråbrunt sandet ler med en del sten og trækulsnistre.	Dyreknogler, kasseret	Middelalder?	01
010	Grube	Snittet n-s, set mod v (med maskine). 49 cm dyb. Lige sider, afrundet bund.	Gråbrunt sandet ler med en del trækulsnistre og teglsten i fylDET.		Middelalder?	01
011	Grube/ Fundamentsgrøft?	Snittet n-s, set mod ø (med maskine). 16 cm dyb. Afrundet sider, plan bund.	Gråbrunt let leret sand med teglfragmenter. Anlæg 12-14 er sten der ligger i dette anlæg.	1 nagle, kasseret	Nyere tid	01
012	Sten	Indgår i A011			Nyere tid	01
013	Sten	Indgår i A011			Nyere tid	01
014	Sten	Indgår i A011			Nyere tid	01

015	Grube	Snittet n-s, set mod ø. 6 cm dyb. Afrundet sider og bund.	Mørkebrunt meget let sandet ler med trækulsnistre.		Middelalder?	01
016	Grube	Snittet n-s, set mod v (ikke afdækket mod s). 19 cm dyb. Lige n-side - afrundet s-side, plan bund.	Mørkebrunt sandet ler med trækulsnistre.		Middelalder?	01
017	Ren/grøft	Snittet n-s, set mod sø. 25 cm dyb. lige sider, svagt afrundet bund.	Mørkebrunt sandet ler med trækulsnistre og en del større sten (>10 cm).		Middelalder?	01
018	Stolpehul	Snittet n-s, set mod v. 9 cm dyb. Afrundet sider, plan bund.	Mørkt gråbrunt leret sand.		Middelalder?	01
019	Grube		Mørkebrunt leret sand med trækulsnistre	1 søm, 1 jernbånd, kasseret	Nyere tid	01
020	Grube		Mørkebrunt leret sand med trækulsnistre.	1 søm/nagle, kasseret	Middelalder?	01
021	Brønd	Snittet n-s, set mod v (med maskine). >135 cm dyb (ikke gravet i bund). Skrånende til afrundet sider.	Mørkebrunt let leret sand med trækulsnistre.	x06: 1 stjert	Nyere tid	01
022	Grube		Mørkebrunt let leret sand med trækulsnistre.		Nyere tid	01
023	Stolpehul	Snittet ø-v, set mod n. 30 cm i diameter, 20 cm dyb. Skrå sider, afrundet bund.	Mørkebrunt leret muld.		Nyere tid	02
024	Stolpehul	Snittet ø-v, set mod n. 32 cm i diameter, 12 cm dyb. Skrå sider, plan bund.	Mørkebrunt leret muld med trækulsnistre.		Middelalder?	02
025	Grube	Snittet n-s, set mod ø (med maskine). 80 cm dyb. siderne ikke afdækket, plan bund.	Mørkebrunt sandet og leret muld med en del mindre sten samt rødt tegl.		Nyere tid	02
026	Ren	Snittet ø-v, set mod n. 28 cm bred, 10 cm dyb. Afrundet sider og bund.	Mørkebrunt leret muld.		Middelalder?	02
027	Brønd	Snittet n-s, set mod v (med maskine). 300 cm i diameter, 150 cm dyb. Skrå sider 120 cm ned, derefter lodret. Plan bund.	Mørkebrunt leret sand med en del sten og rødt tegl. Nederst i anlægget hvor der er fugtigt er der en del småkviste og andet træ.		Nyere tid	02
028	Grube		Mørkebrunt og gulgråt leret muld med mange sten og rødt tegl.		Nyere tid	02
029	Grube		Mørkebrunt og		Nyere tid	02

			gulgråt leret muld med en del sten og rødt tegl.			
030	Grube		Mørkebrunt og gulgråt leret muld med en del sten.		Nyere tid	02
031	Grube	Snittet n-s, set mod v. 240 cm i diameter, 95 cm dyb. afrundet sider, jævn plan bund.	Anlægget består af flere vandrette lag: (oppe fra og ned) 50 cm: mørkebrunt leret muld. 30 cm: Lag af brændt ler og trækul. 15 cm: Lag af muld, små sten, brændt ler og trækul.		Nyere tid	02
032	Grube		Heterogent gult ler med trækulsnistre og gråbrunt leret muld.	1 kronhjørtetand, 1 søm, 1 rustklump, kasseret	Nyere tid	02
033	Grube		Brungråt leret muld pakket med sten.		Nyere tid	02
034	Udgår					
035	Stolpehul	Snittet n-s, set mod v. 23 cm dyb. Rette sider, plan bund.	Heterogent gult ler + gråbrunt muld.		Nyere tid	02
036	Grube		Spættet gulbrunt ler og gråbrunt muldet ler med rødbrændte lernistre.		Middelalder?	02
037	Grube	Snittet n-s, set mod v. 40 cm dyb. Skrå sider, afrundet bund.	Gråbrunt muldet ler med trækulsnistre	x08: kandeskår, x09: munkesten	Middelalder 1200-tal	02
038	Stolpehul	Snittet n-s, set mod v. 25 cm i diameter, 8 cm dyb. Rette sider, afrundet bund.	Brungråt muldet ler.		Middelalder?	02
039	Stolpehul	Snittet n-s, set mod v. 35 cm i diameter, 15 cm dyb. Rette sider, skrå bund.	Brungråt muldet ler med trækulsnistre.		Middelalder?	02
040	Stolpehul	Snittet n-s, set mod v. 32 cm i diameter, 7 cm dyb. Lige sider, plan ujævn bund.	Sandet og leret muld.		Nyere tid	02
041	Stolpehul	Snittet n-s, set mod v. 20 cm i diameter, 10 cm dyb. Lige sider, plan bund.	Mørkebrunt leret muld.		Nyere tid	02
042	Stolpehul	Snittet n-s, set mod v. 30 cm i diameter, 12 cm dyb. Skrå sider, tilspidset bund.	Mørkebrunt leret muld.		Nyere tid	02
043	Grube	Snittet n-s, set mod ø. 47 cm bred, 25 cm dyb. Skrå sider, plan bund.	Mørkebrunt sandet og leret muld med lidt lyser områder.		Nyere tid	02

044	Ren/grøft	Snittet n-s, set mod ø. 26 cm bred, 3 cm dyb. Lige sider, plan bund.	Mørkebrunt leret muld med trækulsnistre.		Nyere tid	02
045	Grube		Mørkebrunt leret muld med lidt trækul og rødt teglsmulder.		Middel alder?	02
046	Stolpehul	Snittet n-s, set mod vest. 50 cm bred, 13 cm dyb. Skrå sider, flad bund.	Mørkebrun leret muld med flere sten		Nyere tid	02
047	Stolpehul	Snittet n-s, set mod v. 30 cm i diameter, 10 cm dyb. Afrundet sider, plan bund.	Brungråt leret muld med lidt dyreknogler.		Middel alder?	02
048	Stolpehul	Snittet n-s, set mod ø. 19 cm dybt. Afrundet sider og bund.	Mørkt brungråt let sandet ler med klumper af tegl og trækul, samt nistre af rødbrændt ler.		Middel alder?	02
049	Stolpehul	Snittet n-s, set mod v. 12 cm dyb. Afrundet sider, plan til afrundet bund.	Gråbrunt let sandet ler med trækulsnistre og teglklumper/-nistre.		Middel alder?	02
050	Stolpehul	Snittet n-s, set mod ø. 9 cm dyb. Afrundet sider og bund.	Gråbrunt sandet ler med en del tegl- og trækulsnistre, samt brændt ler.		Middel alder?	02
051	Stolpehul	Snittet n-s, set mod v. 9 cm dybt. Afrundet sider og bund.	Brunt sandet ler med brændt ler og trækulsnistre.		Middel alder?	02
052	Stolpehul	Snittet ø-v, set mod s. 33 cm dybt. Let skrånende sider, flad til afrundet bund.	Gråbrunt let sandet ler med teglklumper og trækul.		Middel alder?	02
053	Grube	Snittet n-s, set mod v. 30 cm dyb. Rette sider, afrundet bund.	Gråbrunt sandet ler med trækulsstykker og teglfragmenter.		Middel alder?	02
054	Grube		Gråbrunt sandet ler med trækulsstykker og teglfragmenter.		Middel alder?	02
055	Stolpehul ?		Brunt humøst sand.		Nyere tid	02
056	Stolpehul ?		Brunt humøst sand.		Nyere tid	02
057	Stolpehul	Snittet n-s, set mod v. 14 cm dyb. Afrundet sider og bund.	Gråbrunt sandet ler med store trækulsnistre og enkelte teglfragmenter.		Middel alder?	02
058	Stolpehul, dobbelt	Snittet ø-v, set mod s. Begge stolpehuller 17 cm i diameter, 6 cm dybe. Begge har afrundet sider og bund.	V-stolpe: Brunt sandet ler med trækulsnistre. Ø-stolpe: Gråbrunt fedtet ler med trækulsnistre.		Middel alder?	02
059	Stolpehul	Snittet n-s, set mod ø. 9 cm dyb. Afrundet sider og bund.	Brunt sandet ler med trækulsnistre.		Middelalder?	02

060	Stolpehul	Snittet n-s, set mod v. 26 cm dyb. Rette sider, plan bund svagt skrånende mod s.	Mørkebrunt humøst sandet ler med teglnistre og trækulsklumper/-nistre.	Dyreknogler, kasseret	Middelalder?	02
061	Grube	Snittet n-s, set mod ø. 14 cm dyb. Lige til afrundet sider, flad bund.	Gråbrunt leret sand med trækulsnistre og nistre af rødbrændt ler.		Middelalder	02
062	Stolpehul	Snittet n-s, set mod v. 15 cm dyb. Skrånende s-side, stejl n-side, tilspidset bund.	Mørkebrunt sandet ler med trækulsnistre.		Middelalder?	02
063	Stolpehul	Snittet n-s, set mod ø. 6 cm dyb. Afrundet sider og bund.	Gråbrunt sandet ler med trækulsnistre og enkelte nistre af brændt ler.		Middelalder?	02
064	Stolpehul/ grube?	Snittet n-s, set mod ø. 10 cm dyb. Afrundet side og bund.	Meget mørkebrunt trækulsblandet sandet ler med to store sten i nedgravningen.		Middelalder?	02
065	Ren	Snittet ø-v, set mod s. 12 cm dyb. Afrundet sider og bund.	Mørkebrunt humøst sandet ler med trækulsnistre og teglnistre.		Middelalder?	02
066	Grube	Snittet nv-sø, set mod sv. 11 cm dyb. Skrånende nv-side, afrundet sø-side, afrundet bund.	Mørkebrunt sandet ler med få trækulsnistre.		Middelalder?	02
067	Udgår					
068	Stolpehul	Snittet n-s, set mod vest. 4-5 cm dyb, afrundet bund.	Mørkebrunt let sandet ler med trækulnister		Middelalder?	02
069	Grube		Mørkebrunt sandet ler med trækulsnistre.		Middelalder?	02
070	Udgår					
071	Grube		Lyst gråbrunt leret muld med mange sten		Nyere tid	02
072	Grube	Snittet n-s, set mod ø (med maskine). 40 cm dyb. Plan bund.	Brungråt leret muld.		Nyere tid.	02
073	Brønd, grube?	Snittet n-s, set mod ø (med maskine). 125 cm dyb. Let skrånende sider, afrundet bund.	Fyld af hvidgult undergrundsler, gråbrunt muldet ler)flere lag. Trækker ikke vand.		Nyere tid	02
074	Grube		Heterogent gul + gråbrunt leret muld med sten.	1 søm, kasseret	Nyere tid	02
075	Grube	Snittet n-s, set mod ø (med maskine). 30 cm dyb. Plan bund.	Lyst gråbrunt leret muld med teglnistre og sten.		Nyere tid	02
076	Stolpehul	Snittet n-s, set mod v. 40 cm i diameter, 12 cm dybt. Jævnt afrundet sider og bund.	Lyst brungråt muldet ler.		Middelalder	02

077	Stolpehul	Snittet n-s, set mod ø. 27 cm i diameter, 12 cm dybt. Jævnt afrundet sider og bund.	Brungråt muldet ler.		Middelalder.	02
078	Grube	Snittet n-s, set mod ø. 60 cm dybt. Jævnt skrånende n-side.	Brungråt leret muld med knoglestumper.		Nyere tid	02
079	Stolpehul	Snittet n-s, set mod v. 40 cm i diameter, 12 cm dybt. Rette sider, afrundet bund.	Brungråt muldet ler.		Middelalder?	02
080	Stolpehul	Snittet n-s, set mod v. 25 cm i diameter, 11 cm dybt. Jævnt afrundet sider og bund.	Gråbrunt muldet ler		Middelalder?	02
081	Stolpehul	Snittet n-s, set mod v. 30 cm i diameter, 9 cm dybt. Jævnt afrundet sider og bund.	Brungråt muldet ler.		Middelalder.	02
082	Udgår					
083	Ren/grøft	Snittet n-s, set mod v. 45 cm bred, 15 cm dybt. Jævnt afrundet sider og bund.	Brungråt muldet ler.		Middelalder?	02
084	Stolpehul ?	Snittet n-s, set mod v. 30 cm i diameter, 5 cm dybt. Jævnt afrundet sider og bund.	Gråbrunt muldet ler.		Middelalder?	02
085	Stolpehul	Snittet n-s, set mod v. 30 cm i diameter, 13 cm dybt. Jævnt afrundet sider og bund.	Gråbrunt muldet ler		Middelalder.	02
086	Stolpehul	Snittet n-s, set mod v. 35 cm i diameter, 12 cm dybt. Jævnt skrånende sider, afrundet bund.	Gråbrunt leret muld.		Middelalder	02
087	Brønd		Brungråt muldet ler med stumper af dyreknogler (ikke indsamlet)		Middelalder?	02
088	Stolpehul/grube?	Snittet n-s, set mod v. 35 cm i diameter, 16 cm dybt. Rette sider, afrundet sider.	Heterogent gult og gråbrunt leret muld.		Nyere tid	02
089	Stolpehul/grube?	Snittet n-s, set mod v. 40 cm i diameter, 18 cm dybt. Rette sider, afrundet bund.	Heterogent gult og gråbrunt leret muld.		Nyere tid	02
090	Grube		Brungråt muldet ler.	Jernsøm, kasseret	Nyere tid.	02
091	Grube	Snittet ø-v, set mod n. 28 cm dybt. Skrå sider, afrundet bund.	Brungråt muldet ler.		Nyere tid	02
092	Stolpehul	Snittet n-s, set mod v. 20 cm i diameter, 18 cm dybt. rette sider, afrundet bund.	Brungråt leret muld.		Middelalder.	02

093	Grube		Mørkt gråbrunt muldet ler.		Nyere tid	03
094	Grube		Mørkt brungråt leret muld.		Nyere tid.	03
095	Grube		Mørkt brungråt leret muld.	Jernsøm kasseret	Nyere tid	03
096	Stolpehul	Snittet n-s, set mod v. 30 cm i diameter, 8 cm dybt. Jævnt afrundet sider og bund.	Mørkt gulbrunt leret muld med trækulsnistre.		Nyere tid	03
097	Udgår					
098	Stolpehul	Snittet n-s, set mod v. 35 cm i diameter, 18 cm dybt. Rette sider, afrundet bund.	Brungråt leret muld		Middelalder.	03
099	Stolpehul	Snittet n-s, set mod v. 35 cm i diameter, 20 cm dybt. Rette sider, afrundet bund.	Brungråt leret muld med rødbrændte lernistre.		Middelalder.	03
100	Stolpehul	Snittet n-s, set mod v. 28 cm i diameter, 16 cm dybt. Rette sider, afrundet bund.	Brungråt leret muld med teglnistre.		Middelalder.	03
101	Grube	Snittet n-s, set mod v. 22 cm dybt. Rette sider, afrundet bund.	Brungråt leret muld		Nyere tid	03
102	Stolpehul	Snittet n-s, set mod v. 30 cm i diameter, 22 cm dybt. Rette sider, plan bund.	Mørkt brungråt muldet ler med tegl fragmenter (9x7 cm nakke)		Middelalder.	03
103	Grube	Snittet ø-v, set mod n. 30 cm dybt. Skrå sider, afrundet bund	Mørkt brungråt muldet ler med sten.		Middelalder?	03
104	Grube		Mørkt brungråt muldet ler med teglnistre.		Middelalder?	03
105	Ren/grøft	Snittet ø-v, set mod n. 7 cm dyb. Jævnt afrundet sider og bund.	Mørkt brungråt muldet ler.		Middelalder?	03
106	Grube	Snittet n-s, set mod v. 13 cm dybt. Jævnt afrundet sider og bund.	Mørkt brungråt muldet ler med trækulsnistre.		Middelalder	03
107	Stolpehul	Snittet n-s, set mod v. 24 cm i diameter, 15 cm dybt. Rette sider, plan bund.	Brungråt muldet ler.		Middelalder	03
108	Stolpehul ?	Snittet n-s, set mod v. 20 cm i diameter, 3 cm dybt. Jævnt afrundet sider og bund.	Brungråt muldet ler.		Middelalder?	03
109	Stolpehul	Snittet n-s, set mod v. 20 cm i diameter, 6 cm dybt. Rette sider, plan bund.	Brungråt muldet ler.		Middelalder?	03
110	Grube	Snittet n-s, set mod v. 35 cm dybt. ret s-side, plan bund.	Mørkt brungråt muldet ler med teglnistre.		Middelalder?	03
111	Stolpehul	Snittet n-s, set mod v. 22	Brungråt muldet ler.		Middel-	03

		cm i diameter, 10 cm dybt. Rette sider, plan bund.			alder?	
112	Grube	Snittet n-s, set mod ø. 30 cm dybt. Rette sider, plan bund.	Mørkt brungråt muldet ler med trækulsnistre og sten.	x04: kalotformet slagge	Jernalder?	03
113	Grube	Snittet n-s, set mod ø (med maskine). 25 cm dyb. Plan bund.	Heterogent gult gråbrunt leret muld med teglstumper og trækulsnistre.	1 ubest. jerngenstand, kasseret	Nyere tid	03
114	Grube	Snittet ø-v, set mod n. 30 cm dybt. Ret v-side, skå ø-side og plan bund.	Brungråt muldet ler med trækulsnistre og enkelte splinter af dyreknogler, samt teglstumper.		Nyere tid.	03
115	Grube	Snitte ø-v, set mod s. 16 cm dybt. Skrå v-side, plan bund.	Lyst gråbrunt leret muld med sten.		Nyere tid.	03
116	Grube	Snitte n-s, set mod ø. 20 cm dybt. Skrå sider, afrundet bund.	Gråbrunt leret muld med teglstumper.		Nyere tid.	03
117	Grube	Snittet n-s, set mod ø. 15 cm dybt. Rette sider, plan bund	Heterogent gult ler og gråbrunt leret muld.		Nyere tid	03
118	Grube	Snittet n-s, set mod v. 18 cm dybt. Plan bund.	Gråbrunt leret muld med flintesten.		Nyere tid	03
119	Stolpehul	Snittet n-s, set mod v. 25 cm i diameter, 14 cm dyb. Rette sider, afrundet bund.	Lyst brungråt muldet ler.		Middelalder?	

Fundliste

X-nr	A-nr	Materiale	Beskrivelse
X01-x03		Metal	P. H detektorfund, indleveret før undersøgelsen
X04	A112	Slagge	1 kalotformet slagge
X05	A08	Tegl	1 teglfragment med hulning
X06	A21	Keramik	1 stjert af stjertpotte
X07	A01	Keramik	1 randskår med lodretstående øre, 3 sideskår af indvendigt glaseret potte
X08	A37	Keramik	1 sideskår og 1 båndformet hank af grønglaseret kande
X09	A37	Tegl	1 munkestensfragment, 9 x 11 cm

Fotoliste

Film nr	Opt	Type	Tekst	Fot	Dato
2005094	1	Digital	Søgegrøfterne 1-4 og Fjenneslev kirke, set mod øst	LT	31-08-2006
2005094	2	Digital	Terræn med søgegrøfterne og Fjenneslev kirke i baggrunden, set mod øst	LT	31-08-2006

Film nr	Opt	Type	Tekst	Fot	Dato
2005094	3	Digital	Søgegrøft 2 og Fjenneslev kirke, set mod øst	LT	31-08-2006
2005094	4	Digital	Anlæg i søgegrøft 2, set mod øst	LT	31-08-2006
2005094	5	Digital	Oversigtsbillede med Kirsten, set mod sydøst	LT	31-08-2006
2005094	6	Digital	Oversigtsbillede med Kirsten, set mod sydøst	LT	31-08-2006
2005094	7	Digital	Fundamentet A12-A14, set mod syd	LT	31-08-2006
2005094	8	Digital	Søgegrøft 2 med Morten, set mod vest	LT	31-08-2006
2005094	9	Digital	Søgegrøfterne 2-3, set mod vest	LT	31-08-2006
2005094	10	Digital	Søgegrøft 3 og Kirsten, set mod vest	LT	31-08-2006

Tegningsliste

T-nr	Beskrivelse	Målestok	Dato /init.
T01	Plantegning af søgegrøft 1	1:100	31-08-2006 LT
T02	Plantegning af søgegrøfterne 2 og 3	1:100	30-08-2006 LT
T03	Plantegning af søgegrøfterne 4 og 5	1:100	31-08-2006 LT

4 ark med anlægsbeskrivelser

Måledata

P.nr	X	Y	Z
p01	126973,928	112118,436	44,348
p02	127011,642	112114,560	42,993
p03	126972,048	112104,844	44,089
p04	127011,916	112103,773	43,034
p05	127046,370	112103,601	42,119
p06	126970,737	112093,035	43,584
p07	127010,723	112093,137	42,644
p08	127046,686	112092,896	41,553
p09	127045,914	112081,554	41,093
p10	127005,938	112081,782	41,987
p11	126969,970	112082,206	43,005
p12	127007,461	112069,913	40,347
p13	127036,452	112069,545	40,608
p14	127040,492	112112,047	42,539

Alle måledata er i kp2000 Sjælland



2005094D01.JPG



2005094D02.JPG



2005094D03.JPG



2005094D04.jpg



2005094D05.JPG



2005094D06.JPG



2005094D07.JPG



2005094D07a.JPG



2005094D08.JPG



2005094D09.JPG



2005094D10.JPG



SVM 2005094 X 04



SVM 2005094 X 05



SVM 2005094 X 06



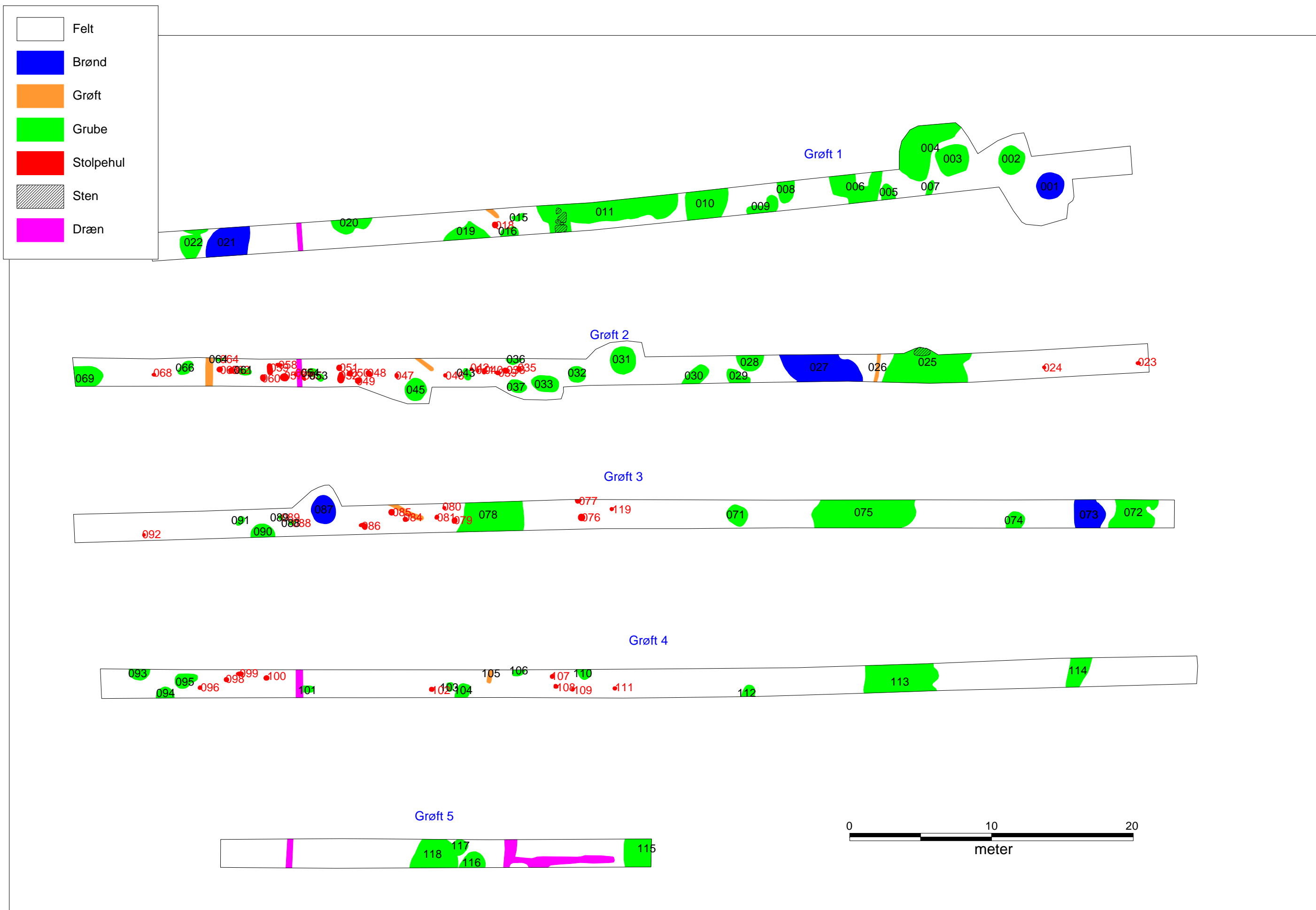
SVM 2005094 X 07



SVM 2005094 X 08



SVM 2005094 X 09



SVM2005094-1 Bilag 03: fordelingen af anlægspor i søgegrøfterne