

Besigtigelse d. 15-09-2005 af sten og knogler (mulig rest af vej/vadested) på Åkandegård, matrikel 2a Forlev by, Vemmelev.

Indhold

Årsag og evt. sagshistorie:	2
Deltager(e):	2
Lokalisering og topografi.....	2
Indmåling	3
Beskrivelse	3
Vurdering og evt. fremtidige tiltag	4
Fotoliste.....	5

Resumé:

Besigtigelse af fundsted for større og mindre sten blandet med dyreknogeter. Mulige rester af vejkasse med småsten afgrænset af større langs siderne. Ingen umiddelbart daterende fund.



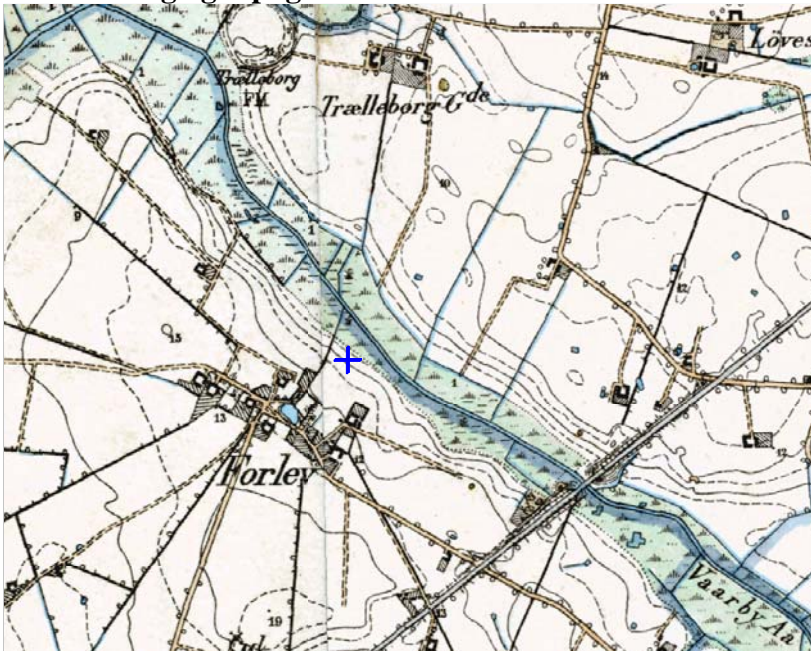
De to mindre huller gravet med gravemaskine. Til højre Vårby Å og bag træ i skel ses bakken med det undersøgte voldsted "Jordvold". Set fra sydøst 15-09-2005.

Årsag og evt. sagshistorie:

Ejer (jf. sagsoplysninger) henvendte sig til museet efter at have konstateret knogler blandt større og mindre sten i forbindelse med forpagters opgravning af sten af hensyn til dyrkningen. Efter henvendelse med digitalfotos af knoglerne blev stedet besigtiget i samarbejde med ejer, der er opvokset på ejendommen.

Deltager(e):

Ejer, undertegnede.

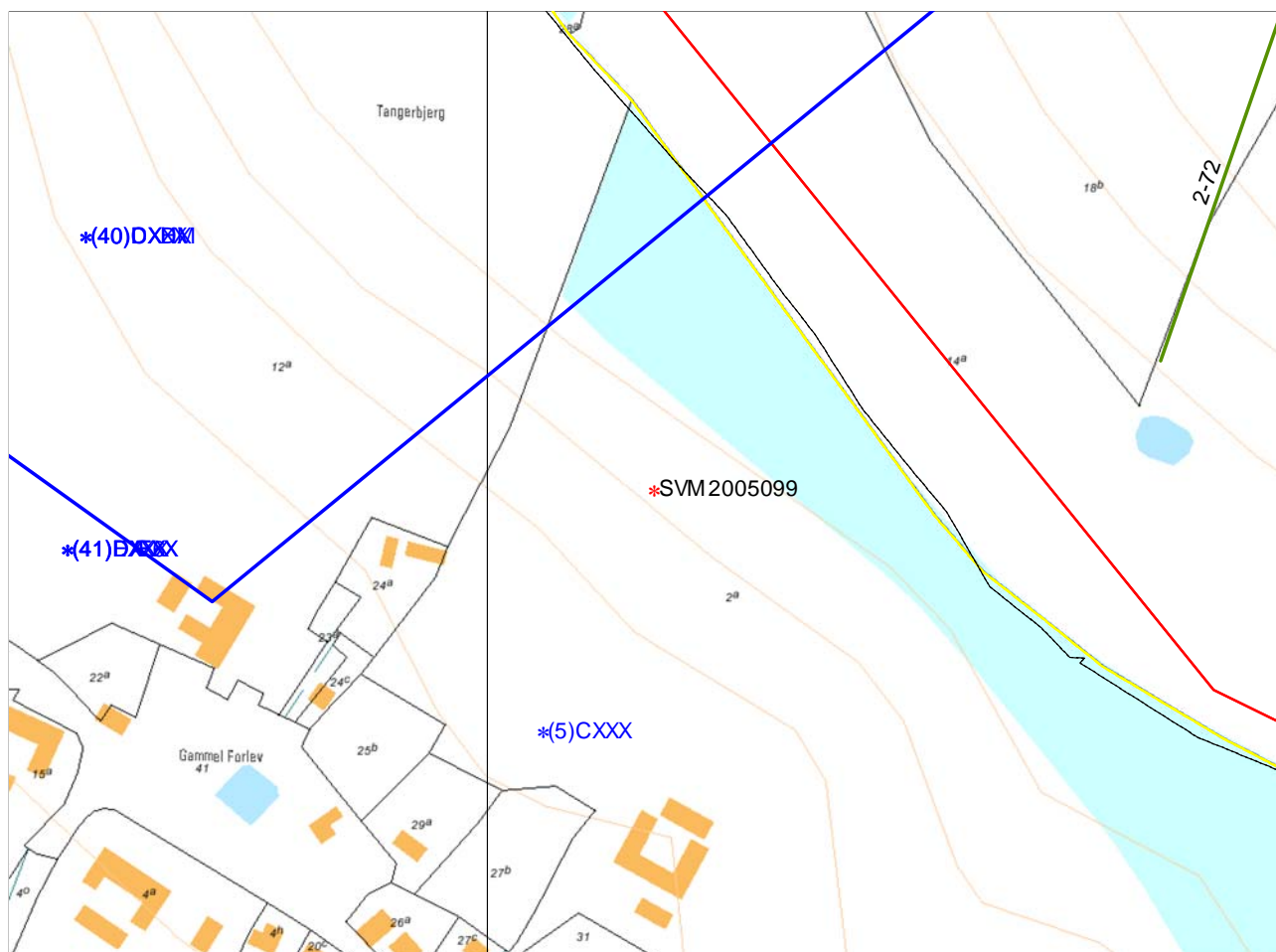
Lokalisering og topografi

Fundstedet markeret med baggrund af målebordsblade fra ca. 1880 © KMS.

Tolkningen som en mulig del af en vej/vadestedsbefæstning støttes af beliggenheden ved et af de første smalle steder opstrøms langs Vårby Å.

På nedenstående kort ses fundstedet angivet på matrikelkort med visning af registrerede punkter i DKC i den nærmeste omegn. Det drejer sig om middelalderlige fund af grubehus (sb. 41); voldstedet Jordvold (sb. 40) og et fund fra jernalder registreret i nationalmuseet under nr. C 5466 (sb. 5).

Terrænet falder let mod Vårby Å på stedet, mod nord og udløbet i Tude Å bliver terrænet stejlere mod åen.



Fundstedet angivet på matrikelkort (dato 04-10-2005), med blå er angivet fund i Det Kulturhistoriske Centralregister. © KMS.

Indmåling

Fundstederne er indmålt med håndholdt GPS (WPT1-3), data overført til MapInfo via Garfile og transformeret fra WGS84 til System34 Sjælland med programmet MIFtrans fra KMS.

Nøjagtigheden i målingen må skønnes til $\pm 6\text{m}$, da der ikke syntes væsentlige forstyrrelser på GPS-aflæsningen, mens GPS var tændt. Usikkerheden i transformationen er ukendt, men vil kunne beregnes på baggrund af algoritmerne i ovennævnte programmer.

De transformerede fundpunkter er gemt i GIS-delen som 2005-09-15_S34Sj.TAB med filsæt til MapInfo sammen med transformationsfilerne.

Beskrivelse

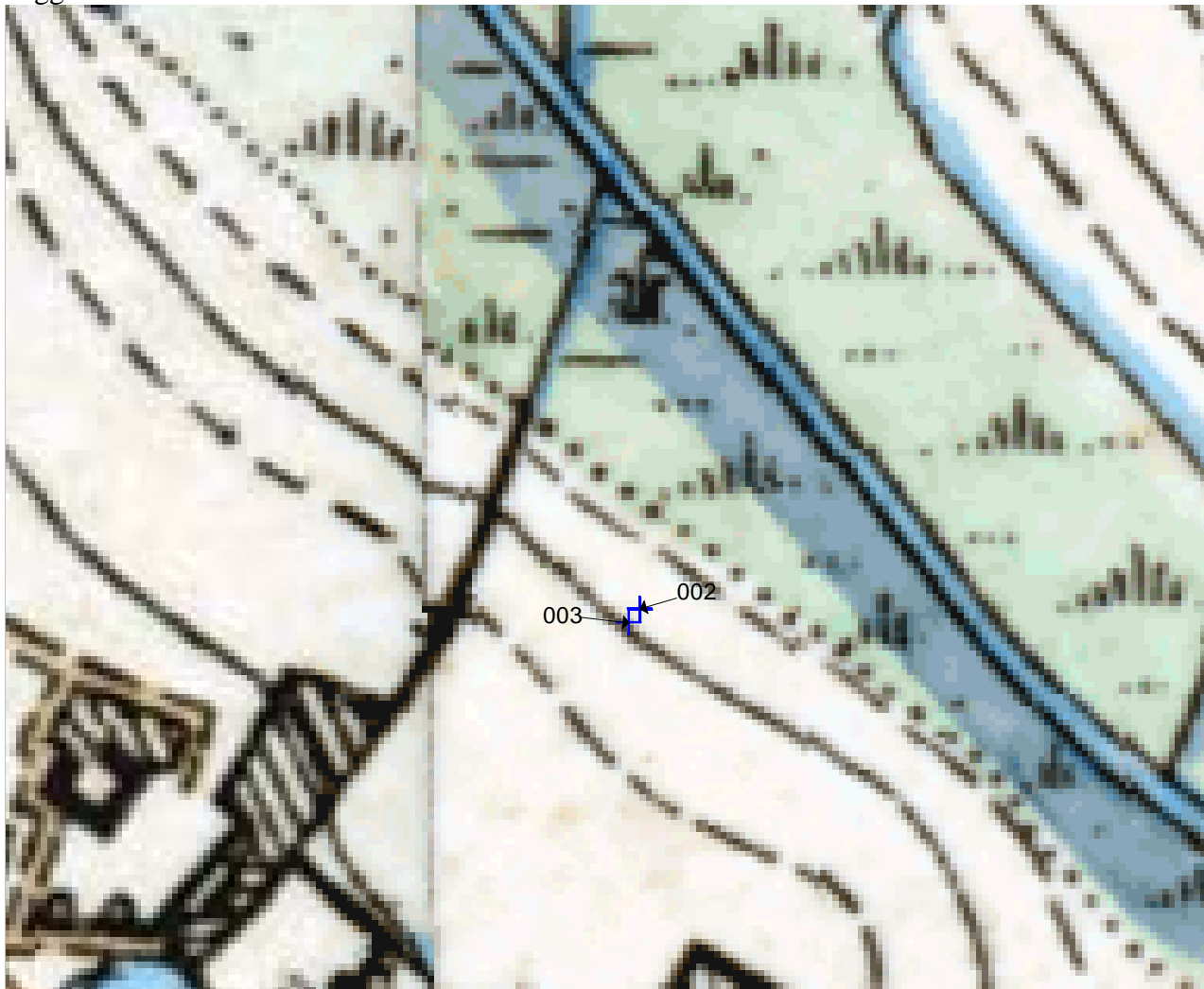
Nærmest mod Vårby Å en nedgravning på ca. 1,5 * 2,0 meter gravet med afretningsskovl på rendegraver. Heri sås hullerne efter større, optaget sten og flere småsten alt liggende i fin, sandet fyld, hvori også lå en enkelt knogle. Der var gravet til ca. 0,5 meter under terræn og der kunne kun ses fint sand, der ikke vidnede om større indhold af trækul eller muld.

Ejer oplyser at stenen lå omtrent til bund af det sete hul og at knoglerne syntes at ligge ved stenen eller mellem de mindre sten, der stadig lå nord for den større stens tidligere placering.

Fundomstændighederne og topografine tyder på at der kan være tale om en opfyldt "vejkasse" med sider sat af større sten og opfyldt af mindre samt tilført fyld, hvor i knoglerne må have befundet sig. Lignende anlæg findes tolket som dele af vejforløb mod fugtigt terræn også ved Skovse Å (SVM2002008; centralregistreret som 040312-42).

5,5 meter længere mod sydvest og højere (003) endnu en nedgravning til fjernelse af større sten. Her er råjorden stærkt leret med mange senspor og en del større "småsten". Også her var fjernet en større marksten. Dette støtter fornemmelsen af en vej forløbende mod åen.

Fundstedernes indmåling er gengivet med numrene 002 og 003 på nedenstående kortudsnit med baggrund af ældre målebordsblad.

**Knoglebestemmelse:**

Nedenstående baserer sig på en summarisk gennemgang ved cand. phil. Henrik Høier. Alt er registreret under fundnummer x1.

Svin: 3 stk. tandmateriale.

Ko: Et stk. intakt tåled.

Hest: knoglefragment af skråtstillet ledende.

Ko/hest: store ryghvirvler (sammenhørende).

Vurdering og evt. fremtidige tiltag


Registreringen kan være af betydning i forbindelse med yderligere udforskning af landsbyen Gl. Forlevs historie og arkæologi, hvortil endes voldsted, gårdsanlæg og rester af grubehus fra sen vikingetid/tidlig middelalder.

Sorø d. 04-10-2005



Hugo Hvid Sørensen, Museumsinspektør, arkæologi

Fotoliste

Film nr	Opt	Type	Tekst	Fot	Dato
2005099D	1	Digital	To opgravninger i marken hvori sten og i den højre (østligste) knogler under stor sten. I baggrunden ses bag større træ i skel placeringen af voldstedet "Jordvold" (sb. 40). Set fra sydøst.	HHS	15-09-2005
					

Fundliste

x1:	Faunalevn	Fundet ved større sten omkring WPT001-002.	Svin: 3 stk. tandmateriale. Ko: Et stk. intakt tåled. Hest: knoglefragment af skråtstillet ledende. Ko/hest: store ryghvirvler (sammenhørende).
-----	-----------	--	---