

NAM 87:200F, Brøderupvej 10.

Anlægsliste.

N1: TB Hus I, partner til N2.

Profiltegning 1:10.

Lagbeskrivelse - Lag 1: Undergrund - gult ler.

Lag 2: Nedgravning til stolpe - gråligt til gulbrun let sandet ler med lidt trækul.

Lag 3: Stolpeaftryk/stolpespor - sortbrun til til sort, let leret humus, spættet med enkelte gule lerklumper (især i den midterste del). I fyldet en del trækul, såvel store stykker som små partikler samt rødbrændt ler - lerklining.

Fundtom.

N2 A-B: TB Hus I, partner til N1.

Profiltegning 1:10.

Lagbeskrivelse som N1.

Fund: 1 lille bund-sideskår, fra ældre+germansk jernalder?

N3: TB Hus I, partner til N4.

Profiltegning 1:10.

Lagbeskrivelse som N1

Fundtom.

N4: TB Hus I, partner til N3.

Profiltegning 1:10.

Lagbeskrivelse som N1.

Fundtom.

N5: TB Hus I, partner til N6.

Profiltegning 1:10.

Lagbeskrivelse som N1.

Fundtom.

N6: TB Hus I, partner til N5.

Profiltegning 1:10.

Lagbeskrivelse som N1.

Fundtom.

Brøderupvej 10

N7: TB HUS I, partner til N8.
 Profiltegning 1:10.
 Lagbeskrivelse som N1.
 Fundtom.

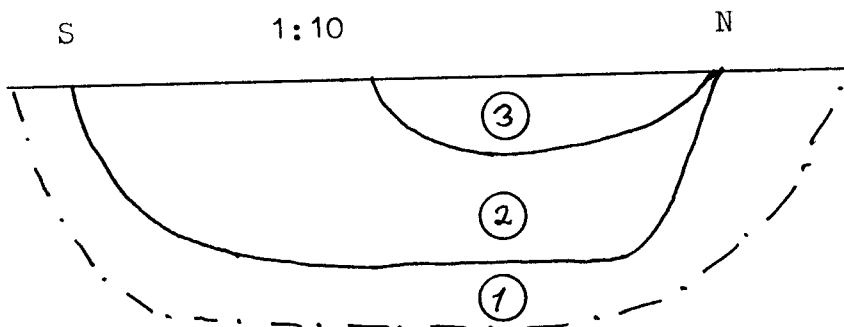
N8: TB Hus I, partner til N7.
 Profiltegning 1:10.
 Lagbeskrivelse som N1.
 Fundtom.

N9: TB Hus I?, evt. udskiftning.
 Profiltegning 1:10.
 Lagbeskrivelse som N1.
 Fundtom.

N10: TB Hus I?, ekstra stolpe ved husets vestgavl, evt. udskiftning.
 Profiltegning 1:10.
 Lagbeskrivelse som N1.
 Fundtom.

N11: Lille stolpehul ved TB N5, Hus I.
 Profiltegning 1:10.
 Lagbeskrivelse som N1 lag 2.
 Fundtom.

N12: Grube.



Lagbeskrivelse - lag 1: Undergrund - gult ler.
 lag 2: Gråbrunt leret humus med lidt trækul.
 lag 3: Sortbrunt leret humus med trækul og
 rødbrændt ler (lerklining).

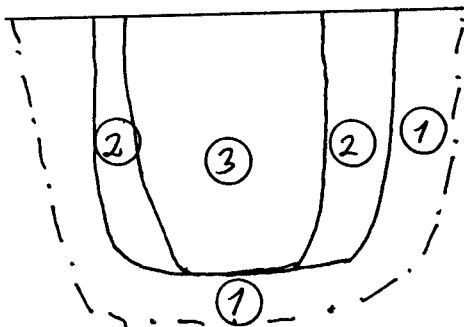
Fundtom.

Brøderupvej 10:

N13: TB Hus II.

N 1:10

S, set fra vest.



Lagbeskrivelse - lag 1: Undergrund - gult ler.

lag 2: Nedgravning til stolpe - gulbrunt sandet ler.

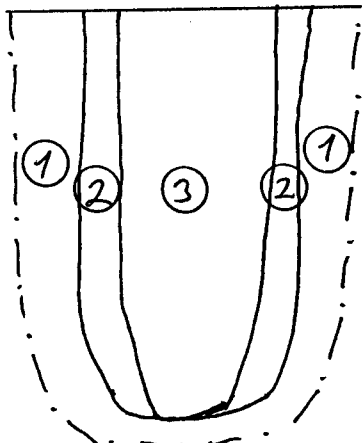
lag 3: Stolpeaftryk - sortbrunt leret humus med en del trækul og lidt rødbrændt ler (lerklining)

Fundtom.

N14: TB Hus II.

SV 1:10

NØ, set fra SSØ



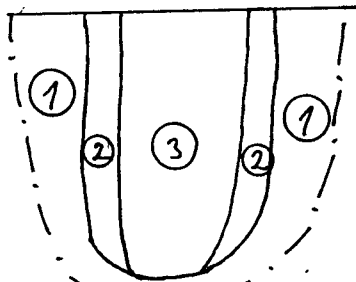
Lagbeskrivelse som N14.

Fundtom.

N15: TB Hus II.

Ø 1:10

V, set fra N.

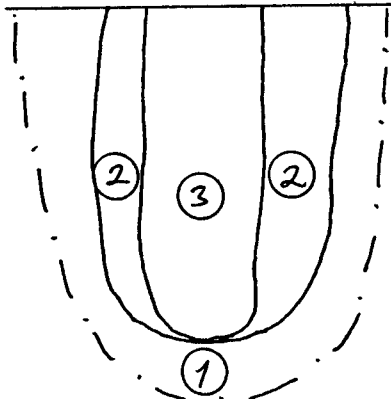


Lagbeskrivelse som N13-14.

Fundtom.

N16: TB Hus II.

N 1:10 S, set fra vest.

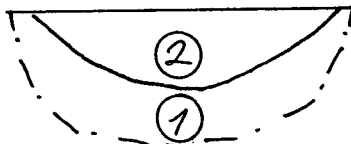


Lagbeskrivelse som N13-14-15.

Fundtom.

N17: Stolpehul ved TB N14 Hus II.

NØ 1:10 SV, set fra NNW



Lag 1: Undergrund - gult ler.

lag 2: Gråbrunt/sortbrunt leret humus med lidt trækul.

Fundtom.

N18: Lille flad grube.

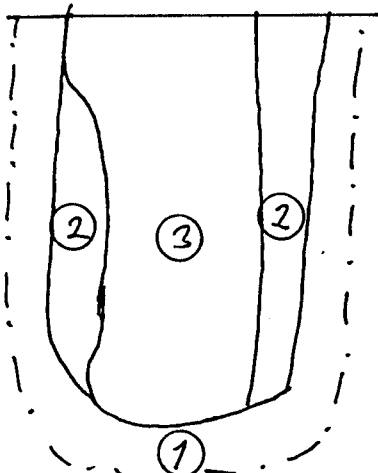
Ikke tegnet i snit.

Fyldet bestod af gråbrunt leret humus med lidt trækul, heri lerkarskår x4, som ikke kan dateres nærmere end oldtid.

N19: Koge-grube, oval af form.

N20: TB Hus III (evt udskiftning (evt. hegnsstolpe)).

N 1:10 S, set fra vest.



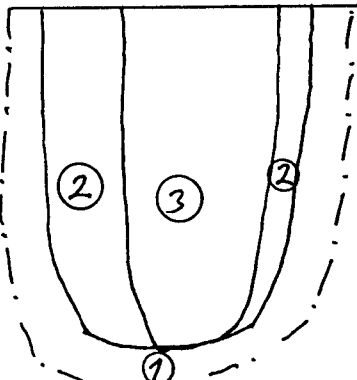
Brøderupvej 10:

Lagbeskrivelse som N13-15.

Fundtom.

N21: TB Hus III (evt. udskiftning (evt. hegnsstolpe)).

V 1:10 Ø, set fra syd

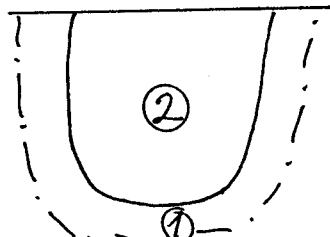


Lagbeskrivelse som N13-15 og N20.

Fundtom.

N22: TB Hus III (evt. hegnsstolpe).

N 1:10 S, set fra vest.



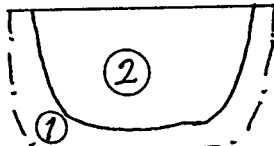
Lag 1 - Undergrund, gult ler.

Lag 2 - Grå-gråbrun leret humus med enkelte trækulspartikler.

Fundtom.

N23: TB Hus III (evt. hegnsstolpe).

S 1:10 N, set fra øst

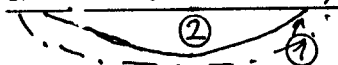


Lagbeskrivelse som N22.

Fundtom.

N24: TB? Hus III (evt. hegnsstolpe).

N 1:10 S, set fra øst.



Lagbeskrivelse som N17.

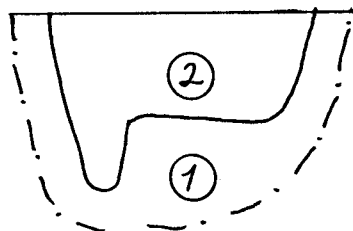
Fundtom.

Brøderupvej 10

N25: Kogegrube, tildels cirkelrund.
Fundtom.

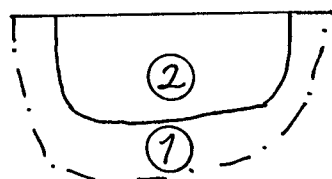
N26: Kogegrube, tildels cirkelrund.
Fundtom.

N27: TB Hus V, partner til N28.
N 1:10 S, set fra øst.



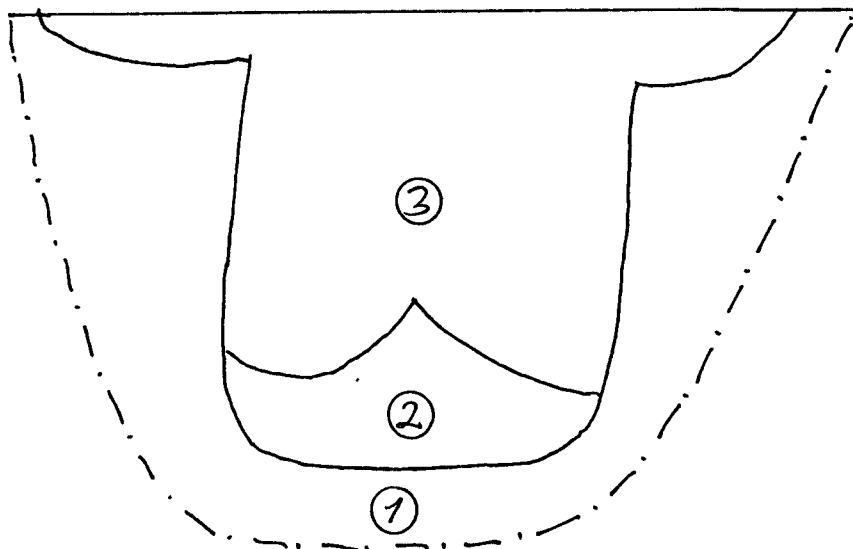
Lag 1: Undergrund, gult ler.
Lag 2: Gråbrunt leret trækulsholdig humus.
Fundtom.

N28: TB Hus V, partner til N27.
N 1:10 S, set fra vest.



Lag 1: Undergrund, gult ler.
Lag 2: Gråbrunt-gulbrunt, spættet, leret humus med lidt trækul,
heri vævevægt og glittesten.
Fund: Vævevægt x5, og glittesten x6.

N29: TB Hus V, partner til N30.
S 1:10 N, set fra øst.



Brøderupvej 10.

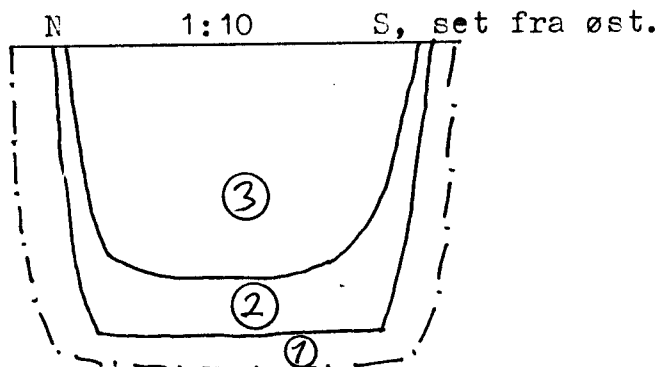
Lag 1: Undergrund, gult ler.

Lag 2: Gråbrunt-gulbrunt leret humus.

Lag 3: Mørke-gråbrunt, leret humus med lidt trækul og lidt rødbrændt ler.

Fundtom.

N30: TB Hus V, partner til N29.



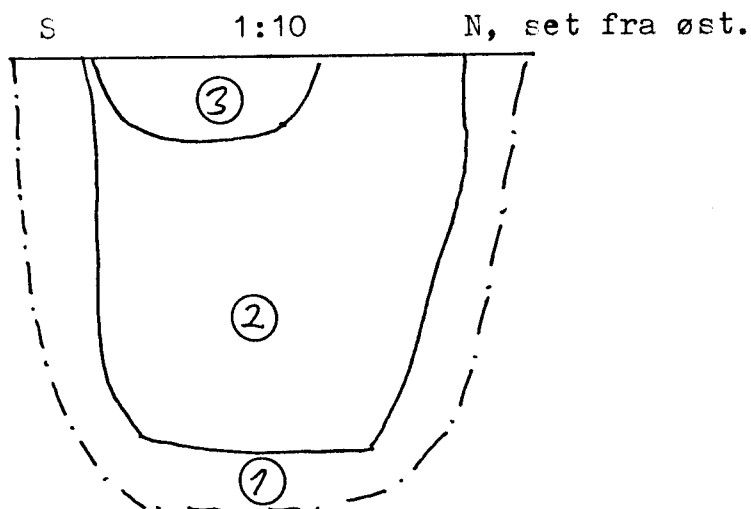
Lag 1: Undergrund, gult ler.

Lag 2: Gråbrunt sandet ler, nedgravning til stolpe.

Lag 3: Stolpeaftryk/stolpespor, mørke-gråbrunt, leret humus med lidt trækul og lidt rødbrændt ler. I laget vævevægt.

Fund: Vævevægt x8 og en lille jerngenstand (nagle?) x7.

N31: TB Hus V, partner til N32.



Lag 1: Undergrund - gult ler.

Lag 2: Gulbrunt-gråbrunt, spættet, leret humus med lidt trækul.

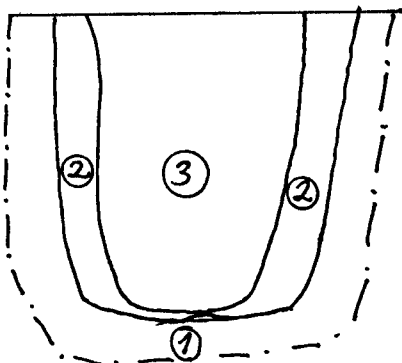
Lag 3: Gråbrunt leret humus med trækul.

Fundtom.

Brøderupvej 10.

N32: TB Hus V, partner til N31.

S 1:10 N, set fra øst.



Lag 1: Undergrund, gult ler.

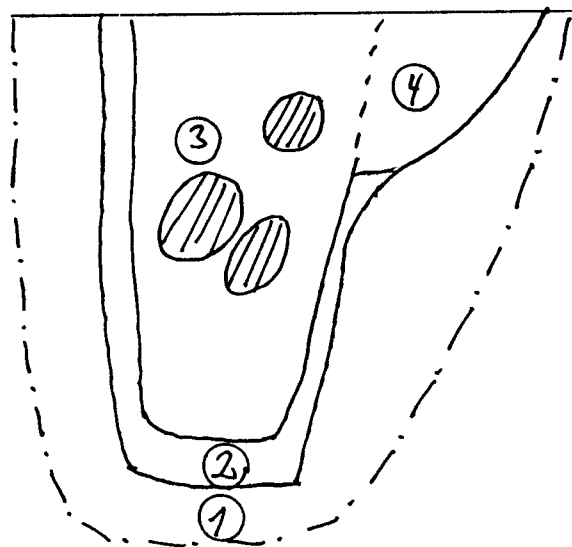
Lag 2: Gulbrunt-gråbrunt, spættet, leret humus med lidt trækul.

Lag 3: Gråbrunt leret humus med trækul.

Fundtom.

N33: TB Hus V, partner til N34.

S 1:10 N, set fra øst.



Lag 1: Undergrund - gult ler.

Lag 2: Gulbrunt sandet ler.

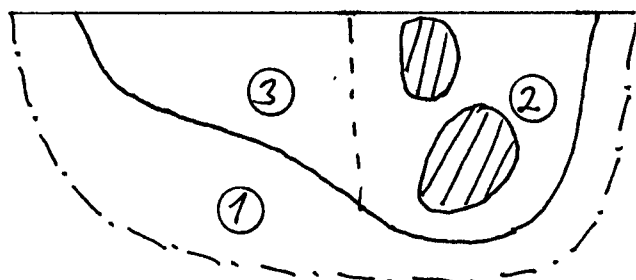
Lag 3: Gråbrunt humus med trækul og skørnede sten - stolpeaftryk.

Lag 4: Lidt mørkere end lag 3, men ingen sten i laget.

Fund: 4 mindre sideskår af jernalders-karakter, x9.

N34: TB Hus V, partner til N33.

S 1:10 N, set fra øst.



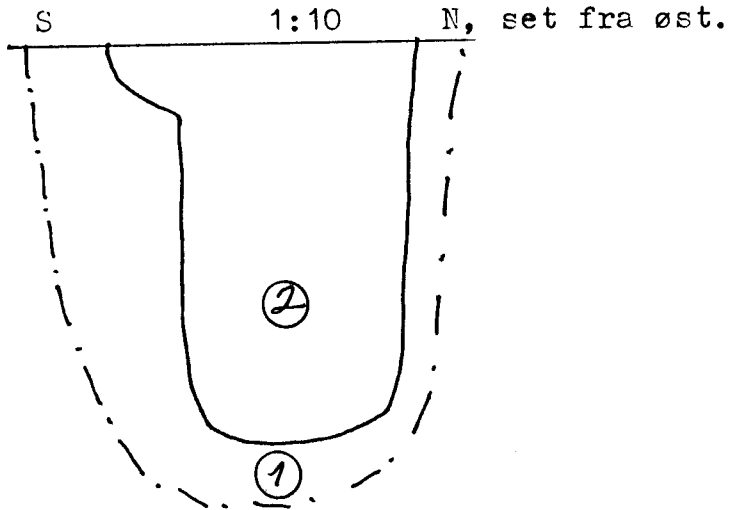
Lag 1: Undergrund, gult ler.

Lag 2: Gråbrunt humus med trækul og skørnede sten - stolpeaftryk?.

Lag 3: Lidt mørkere end lag 2, men ingen sten i laget.

Fundtom.

N35: TB Hus IV, partner til N36.

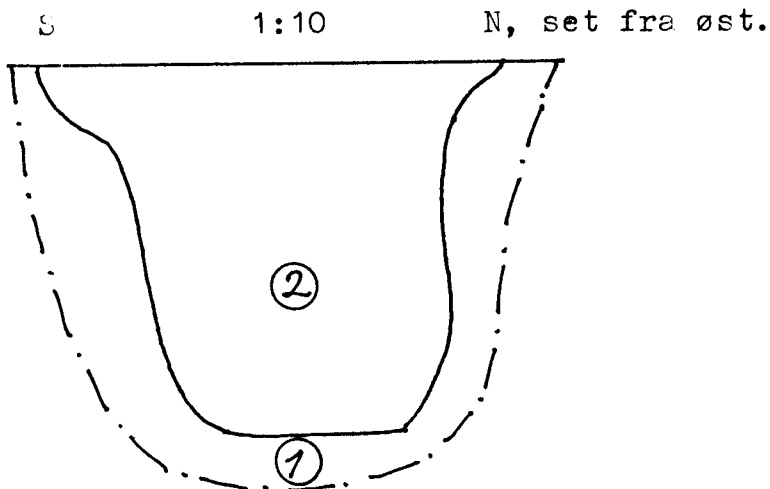


Lag 1: Undergrund - gult ler.

Lag 2: Grå-gråbrunt leret humus med lidt trækul.

Fundtom.

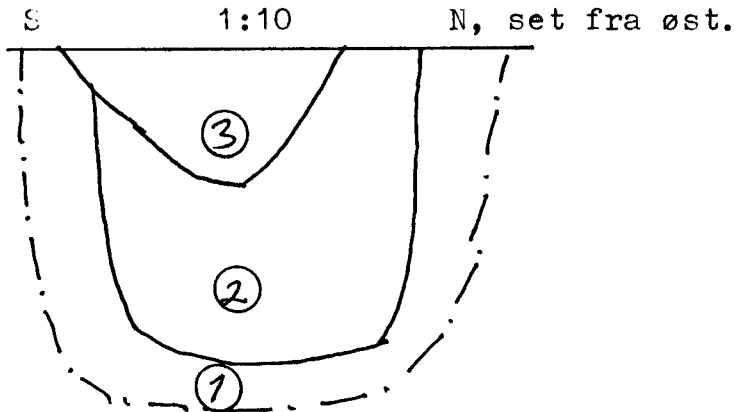
N36: TB Hus IV, partner til N35.



Lagbeskrivelse som N35.

Fundtom.

N37: TB Hus IV, partner til N38.



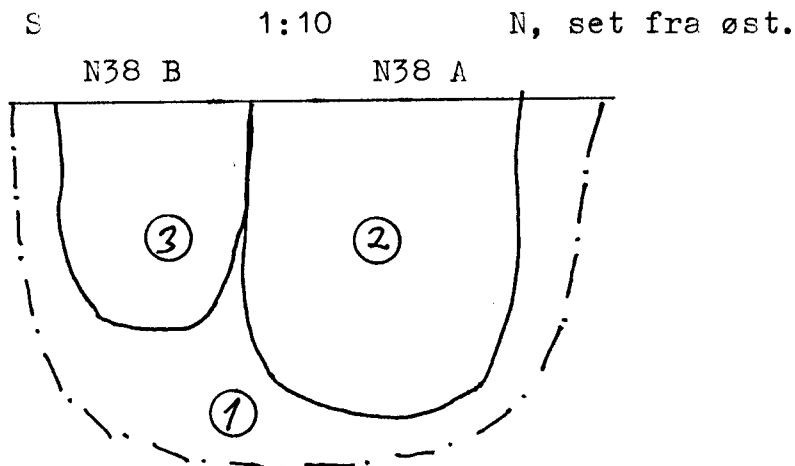
Lag 1: Undergrund - gult ler.

Lag 2: Grå-gråbrunt leret humus med lidt trækul.

Lag 3: Sort-gråsort kraftig trækulsholdig humus.

Fundtom.

N38: TB Hus IV, partner til N37.



Lag 1: Undergrund - gult ler.

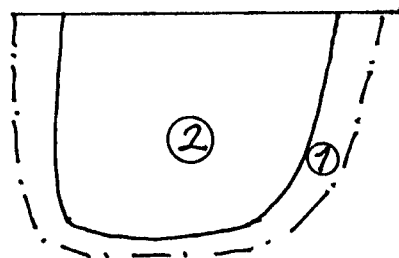
Lag 2: Grå-gråbrunt, leret humus med lidt trækul. N 38 A

Lag 3: Mørke-gråbrunt, leret humus med lidt trækul. N 38 B.

Fundtom.

N39: TB Hus IV, partner til N40.

S 1:10 N, set fra øst.



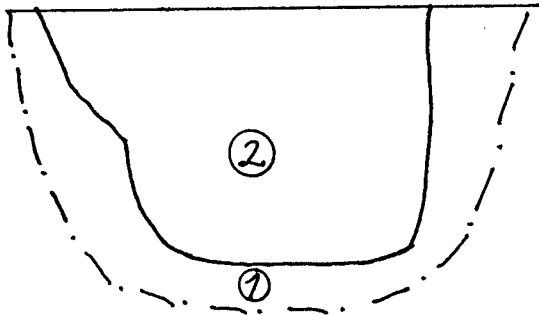
Lag 1: Undergrund, gult ler.

Lag 2: Grå-gråbrunt, leret humus med lidt trækul, heri skår.

Fund: 1 lille bund-sideskår af jernalderskarakter, x10.

N40: TB Hus IV, partner til N39.

N 1:10 S, set fra vest.



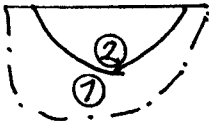
Lag 1: Undergrund - gult ler.

Lag 2: Grå-gråbrunt, leret humus med lidt trækul.

Fundtom.

N41: TB Hus IV, partner til N42.

N 1:10 S, set fra vest.



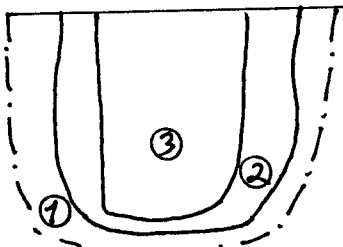
Lag 1: Undergrund - gult ler.

Lag 2: Grå-gråbrunt, leret humus med lidt trækul.

Fundtom.

N42: TB Hus IV, partner til N41.

N 1:10 S



Lag 1: Undergrund - gult ler.

Lag 2: Grå-gråbrunt leret humus med lidt trækul og mange skørnede sten. Stolpeaftryk/stolpespor.

Lag 3: Gråbrunt-gulbrunt leret humus.

Fundtom.

N43: Kogegrube, langoval.

Fundtom.

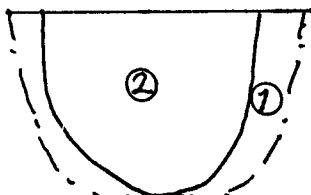
N44: Kogegrube, nærmest cirkelrund.

Fundtom.

Brøderupvej 10

N45: Stolpehul, muligvis hegnsstolpe.

Ø 1:10 V, set fra nord.



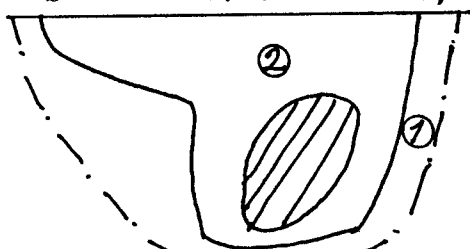
Lag 1: Undergrund - gult ler.

Lag 2: Gråsort trækulsholdig humus.

Fundtom.

N46: Stolpehul, muligvis hegnsstolpe.

Ø 1:10 V, set fra nord.




Lag 1: Undergrund - gult ler.

Lag 2: Gråsort trækulsholdig humus.

Fundtom.

N47: Stolpehul, muligvis hegnsstolpe.

Ø 1:10 V, set fra nord.



Lag 1: Undergrund - gult ler.

Lag 2: Gråsort, trækulsholdig humus.

Fundtom.

N48: Stolpehul, muligvis hegnsstolpe.

Ø 1:10 V, set fra nord.



Lag 1: Undergrund - gult ler.


Lag 2: Gråsort trækulsholdig humus.

Fundtom.

Brøderupvej 10

N49: Stolpehul

1:10



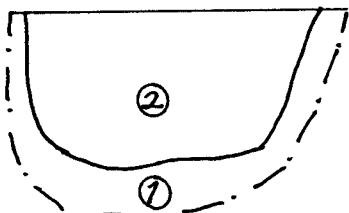
Lag 1: Undergrund - gult ler.

Lag 2: Gulbrunt leret humus med lidt trækul.

Fundtom.

N50: Stolpehul.

1:10



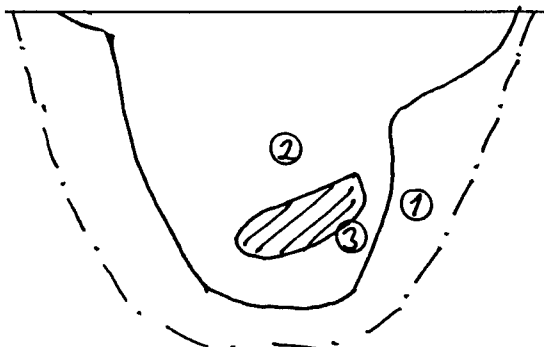
Lag 1: Undergrund - gult ler.

Lag 2: Brunligt leret humus, næsten sort af trækul.

Fundtom.

N51: Grube.

1:20.



Lag 1: Undergrund - gult ler.

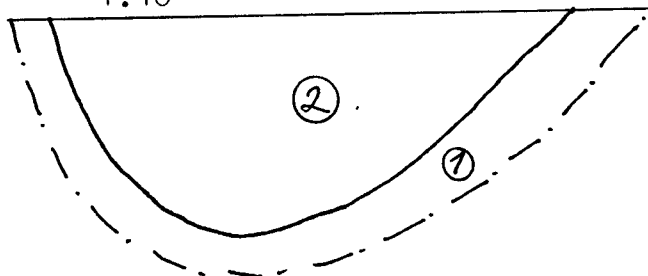
Lag 2: Mørkegråt leret humus med trækul.

Lag 3: Opløst granitsten.

Fundtom.


N52: Stolpehul.

1:10



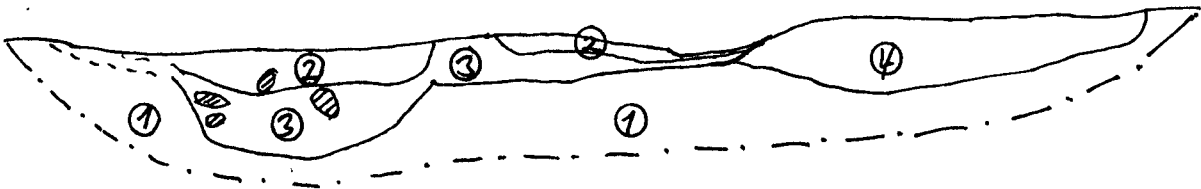
- Lag 1: Undergrund - gult ler.
 Lag 2: Gråt leret humus med trækul.
 Fundtom.

N53: Stor grube, eller flere mindre der flyder sammen i fladen.
 1:20, Grøft A set mod nord.



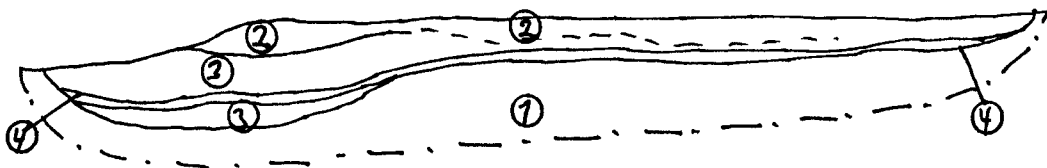
- Lag 1: Undergrund - gult ler.
 Lag 2: Nyere nedkørt lag.
 Lag 3: Trækulslag.
 Lag 4: Gråbrunt leret humus med trækul.
 Fund i Grøft A: Sideskår og lerklining, x12.

1:20, Grøft B set mod nord.



- Lag 1: Undergrund - gult ler.
 Lag 2: Nyere nedkørt lag.
 Lag 3: Trækulslag med ildskørnede sten.
 Lag 4: Gråbrunt humus med trækul.
 Fund i Grøft B: Enkelte sideskår, x16.

1:20, Grøft B set mod syd.



- Lag 1: Undergrund - gult ler.
 Lag 2: Nyere nedkørt lag.
 Lag 3: Gråsort humus med trækul.
 Lag 4: Trækulslag.

Fund desuden i N53: Lerkarskår x11, x13, x17-18, lerkling x14 og 2 jerngenstande x15. Skårerne giver formentlig en datering til (ældre) germanskjernalder.

N54: Kogegrube, nærmest langoval.
Fundtom.

N55: Kogegrube, nærmest spidsoval.
Fundtom.

N56: Kogegrube, nærmest cirkelrund.
Fundtom.

N57: Kogegrube, nærmest cirkelrund.
Fundtom.

N58: Mørkt lag i forbindelse med en naturlig sænkning.

Kulturlag?, det er trækulsholdig og meget fedtet og leret
og i det fremkom lerkarskår x19, bla randskår som muligvis giver
en datering til (ældre) germanskjernalder. Og knogler x20 samt
slagge x21.

Sört-hvid fotoliste.

Film I.

Negativ nr:

- 23-24: N1, set fra øst. 15.04.88.
 25-26: N2, set fra øst. 15.04.88.
 27-28: N3, set fra øst. 15.04.88.
 29-30: N4, set fra øst. 15.04.88.
 31-32: N6, set fra øst. 15.04.88.
 33: Landskabsbillede, set fra syd. 15.04.88.
 34: Landskabsbillede, set fra sydøst. 15.04.88.
 35: Landskabsbillede, set fra nnv. 15.04.88.
 36: Landskabsbillede ved Hus I, set fra nordvest. 15.04.88.

Film II, negativ nr:

- 1-2: N36, set fra øst. 22.04.88.
 3-4: N38, set fra øst. 22.04.88.
 5-6: N27, set fra øst. 22.04.88.
 7-8: N29, set fra øst. 22.04.88.
 9-10: N34; set fra øst. 22.04.88.
 11: Arbejdsbillede ved Hus IV-V. 22.04.88.
 12-13: N31, set fra øst. 22.04.88.
 14-15: N53, Grøft B, sydside. 22.04.88.
 16-17: N53? Grøft B, nordside. 22.04.88.
 18: Landskabsbillede ved Hus IV-V, set fra syd. 22.04.88.
 19: Landskabsbillede ved Hus IV-V, set fra sydøst. 22.04.88.
 20: Landskabsbillede ved Hus IV-V, set fra øst. 22.04.88.
 21: Landskabsbillede ved Hus IV-V, set fra nnv. 22.04.88.

Peter Randrup Frederiksen foto.

NÆSTVED MUSEUM

J.nr. NÆM 87:200-L Dato: 02.05.1988

RAPPORT

vedr. udgravning af grube, uvis datering
Overdrevsgården
møtr.nr. 9a, Snese sogn
01.05.1988

Gårdejer Henning Nielsen, Overdrevsgården, meldte lørdag 30.04.1988 til Næstved Museum, at man ved etablering af kloakledning i den østlige side af den nye motorvej var stødt på en samling større sten og en grube.

Den følgende dag rykkede museet ud til stedet med et lille gravehold, bestående af udgravningsassistent Peter Randrup og undertegnede.

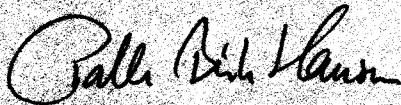
Lokaliteten ligger nordvest for Overdrevsgården, 14 m nord for en samlebrønd i motorvejens østlige side.

Gruben, hvoraf gravemaskinen havde fjernet halvdelen, målte 120 cm i diameter (bunden var bevaret) og ca. 200 cm i dybden. Gruben var gravet ned i 160 cm gul undergrundsler og havde været dækket af ca. 40 cm pløjelag. Grubens bund var flad. Fylden i gruben bestod af lysgråt, leret sand, spættet af trækul. I gruben var der ved undersøgelsen stadig 2 store sten (50 cm), som stod i bunden lænet op ad østsiden. Mellem disse sten var der flere mindre sten med karakter af pakning. Før museets ankomst havde Henning Nielsen fundet enkelte

knoglestumper i grubens nederste fyld.

Gravemaskinen havde forlods taget ca. 20 halvmeter-store sten op i det pågældende område. Det kan ikke afgøres, hvorledes disse sten har ligget eller om de har noget at gøre med gruben.

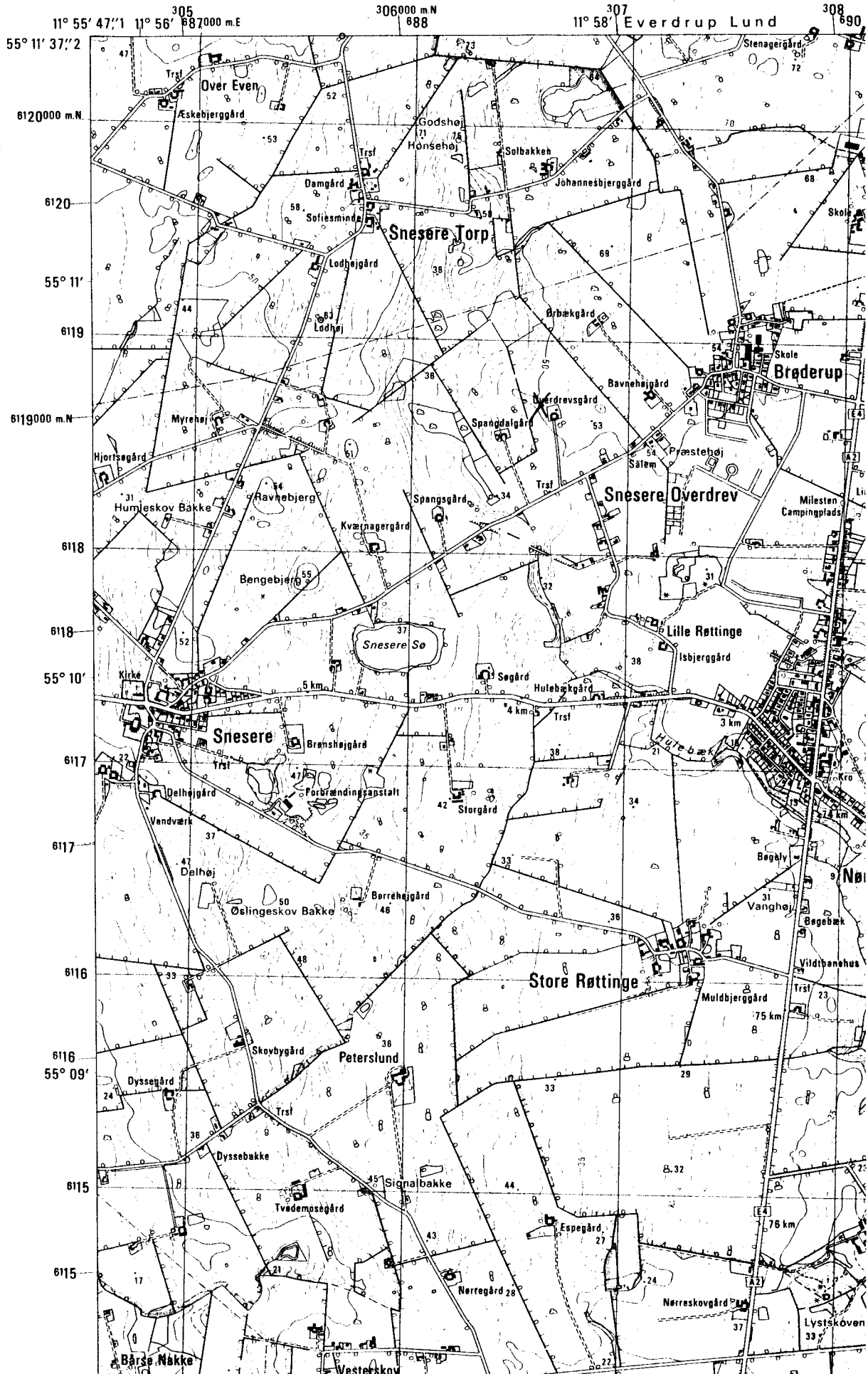
I øvrigt er gruben placeret særdeles markant i terrænet på kanten af et plateau ud til Ørbæk-Hulebæk-dalen.



Palle Birk Hansen
museumsleder

DANMARK 1:25 000

4 CM KORT



FORKORTELSER

- Bj Bjerg
- Gde Gårde
- Gl Gammel (-le)
- Kommk Kommunekontor
- Ll Lille
- Ml Mølle
- Nr Nørre
- Pl Plantage
- Rednst Redningsstation
- Restr Restaurant
- Skovfb Skovfogedbolig
- Skovrdb Skovriderbolig
- Skt Sankt
- Sr Sønder
- St Store
- Stby Stationsby
- Stn Station
- Tglv Teglværk