

KILDEGÅRD

UDGRAVNINGSBERETNING

Næstved Museum - journal nr. NÆM 1994:114



NÆSTVED MUSEUM 1994

Lokalitetens data.

NÆM j.nr. 1994:114
Gruber, stolpehuller, uvis datering.
Kildegård, Toksværd sogn.
Hammer hrd., Præstø amt.
Sted/top. nr.
NM sb. 36
4 cm kort nr. 1512 IV SV
Matr. nr. 12 a

Indholdsfortegnelse.

Resume	s. 2
Undersøgelsens forhistorie	s. 2
Topografi	s. 2
Målesystem	s. 2
Metodik og forløb	s. 2
Anlægsbeskrivelse	s. 4
Fundliste	s. 5
Tegningsliste	s. 6

Resume.

Kortvarig undersøgelse over en ca 50 m lang strækning af kabeltraceet afdækkede et mindre antal gruber samt mulige stolpehuller.

Den nærmere undersøgelse af disse fyldskifter gav ingen fund, og mængden og karakteren af de afdækkede stolpehuller kunne ikke underbygge formodningen om bebyggelse på stedet.

Undersøgelsens forhistorie.

Udgravningen på denne lokalitet indgik som en af flere "forebyggende" undersøgelser forud for anlægsarbejdet i forbindelse med nedlægning af SEAS/KONTEK-elkablet.

Udgravningen blev foretaget på baggrund af forudgående rekognoscering i området, samt prøvegravning (NÆM 1994:100-EH), som antydede muligheden for bebyggelse fra yngre jernalder.

Topografi.

På undersøgelsestidspunktet lå lokaliteten i rapsmark, på let nordhældende terræn på en lokal højning en lille $\frac{1}{2}$ km nordøst for Toksværd, på en undergrund af pletvis let lerblandet sand.

Målesystem.

Til undersøgelsen blev udlagt et normalt retvinklet koordinatsystem, med y-aksen orienteret efter traceens længderetning og x-aksen vinkelret herpå, og således med positivretning tillempet nord (y) og øst (x).

Til delvis fiksering af målesystemet blev afstanden fra sydlige kant af felt (søgegrøft) og til den nordlige kant af markvej i traceens midtforløb indmålt til 71,5 m.

Nivellering af plantegninger fra lokaliteten blev foretaget i en arbejdsgang - uden afsætning af højdefixpunkt.

Metodik og forløb.

Undersøgelsen blev stort set afviklet over en dag - 10/6 1994, under medvirken af museumsassistent Peter Randrup Frederiksen samt cand. phil. Niels Hartmann.

Udgravningen blev foretaget på en mark tilhørende Knud Arne Jensen, Klokkegårdsvej 1, 4684 Holme-Olstrup.


Den egentlige undersøgelse på lokaliteten blev i store træk blot foretaget som en udvidelse af den forudgående prøvegravning på stedet, idet grøften fra denne fortsat stod åben ved udgravningens start.

Over en strækning på ca 45 m blev der således med rendegraver foretaget fladeafdækning i en bredde på op til godt 10 meter.

De derved fremkomne fyldskifter blev efterfølgende indtegnet på planer i målestoksforholdet 1:50, og fyldskifterne derpå snittet, beskrevet og højdeindmålt i sammenhæng med udgravningsfladen generelt.

Fund fremkommet under behandling af fyldskifterne blev registreret med fundnummer svarende til fyldskiftet.

Næstved d. 10. januar 1995



Niels Hartmann

Anlægsbeskrivelse.

AA: Udgår

AB: Grube

Ca 2 m bred, 32 cm dyb i nordvendt snit.
Gulbrun-mørk gråbrun leret sand med spredte trækulsnistre.
Fladt afrundede sider mod rundet bund.
Undergrund af grålig gulbrun leret sand.
Ingen fund

AC: Grube

140 cm bred og 22 cm dyb i nordvendt snit.
Mørk gråbrun trækulspletet leret sand ned i grålig gulbrun
leret undergrundssand.
Skrånende sider, afrundet bund.
Ingen fund.

AD: Udgår

AE: Udgår

AF: Stolpehul?

34 cm bredt, 23 cm dybt i sydvendt snit.
Lys gråbrun leret sand ned i lys grålig gulbrun leret sand.
Runde sider og rund bund.

AH: Dyreaktivitet.

AJ: Udgår

Fundliste.

AF: 1 fragmenteret randskår

NÆM 1994:114, Kildegård

Foreløbig rapport vedr. udgravning af bopladsspor, antagelig fra yngre jernalder.


RAS j. nr. O.467/94-26

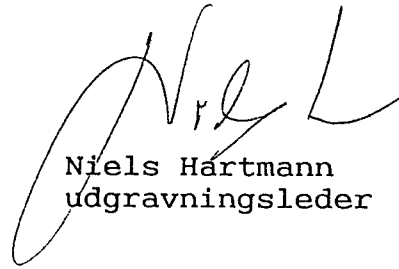
05.04.10, Toksværd sogn, Hammer herred, Præstø amt.

Ved rekognoscering og prøvegravning forud for nedlægningen af KONTEK-jordkablet (jf. NÆM 1994:100-EH) blev der på et højtliggende plateau lidt nordøst for Toksværd påvist et bopladsområde. Et randskår fra et fyldskifte daterede lokaliteten til yngre jernalder.

Ved udgravningen, der foregik i juni måned 1994, blev afdækket et mindre antal gruber samt mulige stolpehuller. Den nærmere undersøgelse af disse fyldskifter gav ingen fund, og mængden og karakteren af de afdækkede stolpehuller kunne ikke underbygge formodningen om bebyggelse på stedet. Udgravningsleder var cand.phil. Niels Hartmann, ansvarlig leder var museumsleder Palle Birk Hansen. SEAS bevilgede midlerne til undersøgelsen. Beretning følger.

Næstved Museum, 14.12.1994


Anne Bloch Jørgensen
museumsinspektør


Niels Hartmann
udgravningsleder