



Lagbeskrivelser

- AA:** Lagbeskrivelse af LLP: Over **AB, AC, AD** og **AF**. Samlet betegnelse for gruslag og det underliggende mellembune muldede sandlag med talrige trækulbælter og tegl (munke/nonne, vingetegl, glaserede tagsten og munkesten). Store mængder nyere tids keramik med det ældste rækkende ned i 1500-tal. Kridtpiber, kakler (som jeg umiddelbart vil mene er senere end 1500-tal), div. lertøj (mest stjørtpotter, stentøj og fajance). Efter overtagelsen af gravningen kaldes løsfund fremover **AA**.
Findes på T3.
- AB:** LLP: Under **AA, AC** og **AD**. Over **AH**. Brungråt muldet sandlag med masser af trækulbælter og div. tegl i mindre stykker. Keramikmængden aftager voldsomt. Formentligt 1500-tal. Laget er gravet ned til grundvandsstand. Under dette findes i laget lommer af torvelag. Søgegrøft **AE** lagt ved sydprofil (se beskrivelse af denne).
Findes på T1+T3.
- AC:** Omdøbt til **AK 2**. Se denne. Findes på T2+T3.
- AD:** Omdøbes til **AK 4**. Se denne. Findes på T1+T3+T4.
- AE:** LLP: Under **AH**. Er samlet betegnelse for de torvelag som ligger under **AH**. De er erkendt via et søgehul ved sydprofilen. I laget ses i det udgravede; korte ! stykke fire horisonter (???LKL), som aftager lidt mht. sandindhold og intensitet af den brune farve.
AE graves i ca. 20 cm. lag i et felt inde midt på. Se T2 og T5.
AE 1-4 graves som sagt i 20 cm. lag med fund af keramik samt tonden **AK 1** (omdøbes til **AK 6**). I **AE 5** (dvs. 80-100 cm. nede) dukker der større stykker træ op; planker der ligger plant på kryds og tværs. Der er formentligt ikke tale om nogen decideret konstruktion, men fænomenet kaldes alligevel **AK 2** (omdøbes til **AK 5**).
I eftersøgning af undergrund blev søgefeltet snævret ind til kun at omfatte den vestlige del (se T5). Denne inddeling gælder fra og med **AE 6**.
Lagene i søgegrøften umiddelbart under **AB** kommer de mere eller mindre rene gødningslag. De afviger i farve og kompakthed.
Findes på T2+T3+T5.
- AF:** Omdøbt til **AK 3**. Se denne. Findes på T1+T3+T4.
- AH:** LLP: Under **AB**. Over **AE**. Lysgråt sandet ler. Findes på T3.
- AJ:** Keramik mv. fra afrensningen af **AD** (=AK 4) og **AF** (=AK 3).
- AL:** Keramik fra afrensningen af **AC** (=AK 2).
- AM:** =**AMH**. Laget umiddelbart over brølægningen **AK 1**. Fyldet består mestendels af knust glas fra hamrede bouteiller (hvoraf halse og bunde er sorteret fra) samt andre glasting, bla. enkelte drikkeglas. Desuden fund af keramik + metalgenstande.
- AN:** Laget umiddelbart over **AK 2**. Meget hårdt fyld med aske, jord og teglbrokker.
- AO:** Under eller samtidig med **AK 2**. Over **AP**. Brunt sandet lettere fedtet lag med spredte teglbrokker. Findes på T31+T32+skitse i dagbog under 28/9-1995.
- AP:** Under **AK2, AO, AX, ABD** og **ABM**. Over **AR** og **AS**. Brunt noget kompakt lettere fedtet gruset lag med teglnister og -klumper. Spredte mortelklumper. Findes på T31+T32+T34+skitse i dagbog under 28/9-1995.
- AR:** Under **AP, ABD** og **ABM**. Over **AS** og **AT**. Brunt fedtet lag med tegl og trækulsnister. Findes på T31+T32+T34+skitse i dagbog under 28/9-1995.
- AS:** Under **AR, AP** og **ABD**. Over **AT**. Brunt lag med megen trækul. Findes på T31+T32+T34+skitse i dagbog under 28/9-1995.
- AT:** Under **AR, AS** og **ABD**. Over **AV** og **ABN**. Brunt fedtet lag med teglklumper + trækulsnister. Findes på T31+T32+T34+skitse i dagbog under 28/9-1995.
- AV:** Under **AT, ABD** og **ABN**. Over **ACR, ADC, ADP, ADS** og **AFF**. Som **AT**, blot meget mere fedtet og med mindre teglstykker. Findes på T12+T31+T32+T34+skitse i dagbog under 28/9-1995.
- AX:** Over **AP**. Formentligt yngre end **AK 2**. Brokkelag. Laget findes på skitse i dagbog under 28/9-1995.
- AAA:** Over **AAF** og **AAH**. Sandsynligvis nedgravet i **AK 4**. Laget består af teglbrokker, og skal muligvis betragtes som en slags brølægning. Fundene er fejlagtigt fejlblandet med **AA**.
Findes på T4+T22+T28+skitse i dagbog under 28/9-1995 og 2/10-1995.
- AAB:** =**AAH**.

Udgravningens lag indføjet i Harris-matrix





- AAC:** Fyldet mellem stenene i brolægningen **AK 4**. Findes på T22+T28.
- AAD:** Under **AK 4**. Over **AAH** og **AAM**. Afretningslag til **AK 4**. Gult sand, temmeligt homogent og rent. Hist og her humøse klatter. Findes på T4+T28+skitse i dagbog under 2/10-1995.
- AAE:** Fyldet mellem stenene i brolægningen **AK 2**. Findes på T32+T34.
- AAF:** Under **AK 4** og **AAA**. Over **AAH** og **ABF**. Afretningslag til **AK 4**. Fint sand med enkelte humøse klatter, mere gråt end **AAD** men samme konstruktion. Findes på T22.
- AAH:** =**AAB**. Under **AAA**, **AAD**, **AAF**, **AAM** og **ABF**. Over **ABR**. Mørkegråt fedtet og leret lag med grønne lerplamager. Indeholder teglklumper. Indeholder desuden en del organisk materiale. Findes på T8+T9+T22+T28+skitse i dagbog under 28/9-1995.
- AAJ:** =**AAM**.
- AAL:** Smudslaget omkring stenene i **AK 7**. Findes på T8.
- AAM:** =**AAJ**. Under **AAD**. Over **AAH**, **AAN**, **AAP** og **ABF**. Gråt fedtet og gruset omroder lag med gule og røde teglklumper. Findes på T22+T28+T33.
- AAN:** Del af **AK 8**. Under **AAM**. Over **AAO**, **AAP** og **ABF**. Brunt lag mestendels bestående af lettere brændt lerklining. Findes på T9+T22+T28.
- AAO:** Del af **AK 8**. Under **AAN**. Over **AAP**. Trækulslag. Formentligt rester fra en brænd i huset **AK 8**. Visse steder ligger laget over **AAN**. Findes på T9+T22+T28.
- AAP:** Del af **AK 8**. Under **AAM**, **AAO**, **AAN** og **APL**. Over **ABF**. Gulvlag. Består af grønligt ler. Sine steder ser det ud som om at der har været brænd, hvilket stemmer overens med trækulslaget oven over. Visse steder er gulvlaget delt op i 2, med sand imellem. Dette sandlag kaldes **AAS**. Findes på T9+T10+T22+T28+T31+T33.
- AAR:** Del af **AK 8**. Over **AAP** dog sine steder ligeledes under. Mørtelpletter. Findes på T9+T10.
- AAS:** Del af **AK 8**. Ligger visse steder som et lag mellem **AAP**. Lyst brunt rent sand. Indikere vel sagtens reparationer af gulvet **AAP**. Findes på T9+T10.
- AAT:** Moderne forstyrelse. En del af fundene fra dette lag er opsamlet som **AO**.
- AAV:** Moderne forstyrelse. En del af fundene fra dette lag er opsamlet som **AO**.
- AAX:** Over **ABA**. Stenhårdt mørkebrunt lag med tegl, mørtel og småsten. Virker sammenkittet, muligvis pga. stærk varme. Der er taget jordprover. En del af fundene fra dette lag er opsamlet som **AO**.
- ABA:** Under **AAX**. Over **ABB**. Brunt noget kompakt sandet lag med enkelte teglklumper. En del af fundene opsamlet som **AO**.
- ABB:** =**ABC**. Under **AK 2**, **ABA** og **ABD**. Over **ADA**. Som **AAX**, blot knapt så kompakt og mere lyst brunt. Findes på tegning T32+T36.
- ABC:** =**ABB**.
- ABD:** =**ADH**. Del af **AK 9**. Under **ABM** og **AK 2**. Over **AP**, **AR**, **AS**, **AT**, **AV**, **ABB**, **ABN**, **ACB**, **ACR**, **ADA**, **ADC**, **ADO**, **ADP** og **ADN**. Nedgravning til kloak. Laget består af gråt omrodet fyld med tegl- og trækulsnister samt mørtel. En del af fundene fra dette lag er opsamlet som **AO**. Findes på T12+T13+T14+T32+T34.
- ABE:** 3 sten, formentligt har de med konstruktionen af huset **AK8** et gøre. Findes på T9 (nivileringspunkter 1+2+3)+T10+T11.
- ABF:** =**APS?** Under **AAP**, **AAF**, **AAM** og **AAN**. Over **AAH**, **ABH**, **ABP**, **ACN**, **ACV**, **ADL**, **AEA** og **ALR**. Nedgravet i bla. **AAH**. Formentligt en del af **AK8**. Gråt leret og fedtet lag med mindre teglstykker samt teglnister. En del fund fra dette lag er blevet samlet ind som **AAH**, da laget fejlagtigt blev tolket som dette. Kun knogler fra dette lag gemmes. Findes på T10+T11+T15+T22+T23+T28+T31+T33.
- ABH:** Under **ABF**. Minder om **AAH**. Kan ikke placeres i Matrix.
- ABJ:** Del af **AK8**. Stensyld. Det antages, at stenene hører til østmuren af huset **AK8**. Findes på T11.
- ABL:** Del af **AK8**. Det antages at stenene hidrører fra en rumadskillelse. Findes på T11.
- ABM:** Over **AP**, **AR** og **ABD**. Nedgravet i bla. **AK2**. Nedgravning. Brunt sandet lag med tegl og mørtelnister samt grønlig lerklatte. Findes på T34.
- ABN:** Under **AT** og **ABD**. Over **AV**. Gråsort omrodet lag med en del tegl og mørtelpletter. Noget kompakt og leret. Findes på T34.
- ABO:** Nedgravet i bla. **AV**. Brunt fedtet lag med tegl og trækul. Findes ikke på nogen tegning.
- ABP:** Under **ABF** og **ACV**. Over **ACN**, **ACO**, **ADB**, **AEL** og **ALR**. Brunt kompakt fedtet gødningslag med enkelte grønlig lerklatte særligt i toppen. Indeholder enkelte teglklumper. Lugter stærkt af lort. Findes på T22+T23+T25+T31.

- ABR:** Under AAH. Over ADF og ACN. Brunt fedtet godningslag med en del organisk materiale. Findes på T11+T22+T28.
- ABS:** Under ACA, AEV og ALR. Over ABT, ABX og APN. Del af AK27. Gulligt lettere brændt ler, muligvis lerklining fra nedbrydningslag. Findes på T24+T31+T33.
- ABT:** Under ABS, AEV og ALR. Over ABV. Del af AK27. Gråt fedtet lag. Smudslag. Prøver udtaget til makrofossilanalyse. Findes på T24+T31.
- ABV:** =ADA.
- ABX:** Under ABS, ABV, ACA og AFD. Over ACB, ACD og APN. Mørkegråt fedtet lag, sine steder med en del aske. Findes på T24+T25+T33.
- ACA:** =AFF? Under ADC og ADP. Over ABS, ABX, ACB og ALR. Brunt fedtet lag med tegl + lerklatte. En del stærkt omrodede lag i toppen opsamles ligeledes under dette lagnummer, skønt det er meget svært at afgøre om de tilhører ACA. Findes på T33.
- ACB:** =ADR. Under ABD, ABX, ACA, ADA, ADC, ADN, ADS, AEV, AFB, AFD, AFF og APN. Over ACC, ACD, ADO, AGD og APP. Brunt stærkt humøst lag med store træbjælker. Virker meget kompakt. Indeholder store mængder af træflis samt grene. Enkelte teglstumper. Muligvis samme lag som ABP. Findes på T24+T31+T32+T33+T34+T36.
- ACC:** Under ACB og AFB. Over ACD. Mørkebrunt meget humøst lag med stumper af grene. Findes på T24.
- ACD:** Under ACB, ACC, ADS, AEV, AFB og APP. Over AEO, AEP, AFC og AHA. Gråbrunt lettere sandet fedtet lag med spredte teglnister. Findes på T17+T24+T31+T32+T33+T34.
- ACE:** Under ABV. Over ACF. Del af AK10. Trækulslag under det formodede gulvlag ABV. Samme udstrækning som ACF (se denne). Findes ikke på nogen tegning.
- ACF:** Under ACE. Over ACH. Del af AK10. Lerlag der minder om gulvlaget ABV. Muligvis oprindeligt gulvlag og der oppe over en reparation. Begge gulvlag, både ABV og ACF går kun ca. 230 cm vest for østprofilen, samt ca. 200 cm nord for sydprofilen. Findes på skitse i dagbog under 12/10-1995.
- ACH:** Under ACJ. Over ACF. Gråt lettere sandet fedtet lag. Findes ikke på nogen tegning.
- ACJ:** =ADC.
- ACL:** Under AV. Over ACM. Brunt meget humøst godningslag. Enkelte teglbrokker. Skitse i mappen "konstruktioner" under AK12.
- ACM:** Under ACL. Over ACB. Del af AK12. Gråbrunt og gulgrønt spættet leret lag med brunlige humøse klatte. Skitse i mappen "konstruktioner" under AK12.
- ACN:** Under ABF, ABP, ABR og AEA. Over ADB og ADL. Mørkegråt fedtet lettere sandet lag med mange pletter af grønligt ler. Indeholder tegl. Findes på T22+T28.
- ACO:** =AFH og ALT. Under ABP, ACV, ADF, ADB, ADX, AEL, AET, AEV, AFD, ALR og APC. Over ALG, ALN, AFB, AER, AEM og APD. Godningslag, men mere gråt end ABP. Indeholder organisk materiale og spredte grønne lerklatte. Muligvis tegl. Findes på T16+T22+T23+T25+T28+T31.
- ACP:** Over ACL. Under ACR. Del af AK12. Gråligt lettere leret lag m. tegl + trækulsnister. Få fund fra dette lag er opsamlet som AV. Findes på T13+T14+skitse i mappen "konstruktioner" under AK12.
- ACR:** Under AV, ABD, ADS og AFF. Over ADA. Skæres af AK9. Del af AK10. Lerlag og trækulslag sine steder to af hver. Da lagene nogen steder er noget omrodede må lagene graves som et. Findes på T13+T31+T32.
- ACS:** Del af AK10. Trækulslag liggende indenfor en række sten (ALT). Kunne måske være bunden af en ovn. Findes på T13.
- ACT:** Del af AK10. Sten der muligvis er fundament til ovn/kakkelovn. Findes på T13+T14.
- ACV:** Under ABF og AEA. Over ABP, ACO, AEB og ADX. Del af AK13. Findes på T23+T25.
- ACX:** "Nedgravet" i ABP. Del af AK13. Som ACV. Se denne. Findes ikke på nogen tegning.
- ADA:** =ABV. Under ABB, ABD, ABT, ACR, ADC, ADP, ADS, AFF, ALR og APC. Over ABX, ACB, ACP, ADH, ADN og AFD. Del af AK10. Gulligt ler med spredte plamager af trækul. Betragtes som et gulvlag i huset AK10. Ved afrensning ses det at der er et fint lergulv der fortsætter mod vest. Findes på T12+T14+T24+T25+T31+T32+T34+T35+T36+skitse i dagbog under 12/10-1995.
- ADB:** =ADV. Under ABP, ACN, ADF, ADL, AEA, AEJ, AEL, og AET. Over ACO, ADE og ADM. Mørkegråt fedtet lag, lettere sandet med spredte teglklumper og teglnister. Temmeligt humøst. Findes på T22+T28.

- ADC:** = ACJ. Under ABD og ADP. Over ACA og ACB. Nedgravet i ADA. Gråsort fedtet og klistret lag, en del trækul og med spredte lerpletter, der muligvis er rester af ADA efter nedgravning i denne. Findes på T14+T33+T34.
- ADD:** Går gennem ADA. Del af AK10?. Del af AK9?. Stolpe. Findes på T12 (nivileringspunkt 2)+T13 (uden navn)+T1+T17.
- ADE:** Under ADB. Over ADM. Trækulslag. Indeholder tillige en del lettere brændte træflis. Findes ikke på nogen tegning.
- ADF:** Under ABR. Over AEJ, AET, AFH, ADB og ADL. Del af AK11. Gråt sand, sandsynligvis afretningslag til en brolægning. Stenene dog forlængst fjernet. Huset AK8 er gravet igennem laget. Østligst i felt II og dermed østligst i ADF er der en hel del knust munkenonnetegl. De ligger i laget, men funktion er uvis. Skal måske ses som en art dræning i den ene side af vejen AK11. Findes på T15+T22+T28.
- ADH:** = ABD.
- ADJ:** Stolpehul?. Gennemskærer ADA. Brunt omrodet humøst fyld m. tegl + trækulsnister og lerpletter. Findes på T14.
- ADL:** Under ABF, ACN og ADF. Over ADB. Gråt fedtet lettere humøst lag spættet med lyst brunt sand. Findes på T28.
- ADM:** Under ADB, ADE, AEA og ADX. Over ACO. Gråbrunt humøst lettere sandet og lettere fedtet lag med spredte teglnister. Findes på T28.
- ADN:** Under ABD, ADA, ADS og AFF. Over ACB. Muligvis del af AK10. Omrodet brunligt humøst lag hist og her spættet med ler, andre steder med sand. Virker omrodet og svært forståeligt. Indeholder tegl. Findes på T31.
- ADO:** Under ABD, ACB og ADS. Over AFX, AGD og AGH. Gråt fedtet og gruset lag. Findes på T17+T32+T34+T35+T36.
- ADP:** Under AV og ABD. Over ACA og ADC. Stærkt omrodet og mudret lag, sandsynligvis en del forstyrret af maskinen. Findes på T33+T34.
- ADR:** = ACB.
- ADS:** Nedgravning der gennemskærer ADA, ADN og ACB. Under AV. Over ACB, ACR, ADA og ADN. Brunt leret lettere fedtet lag med gulorange og grønne pletter. Findes på T31+T32.
- ADT:** Del af AK 12. Brunt meget humøst og fedtet lag. Skitse i mappen "konstruktioner" under AK12.
- ADV:** =ADB.
- ADX:** Del af AK 13. Under ACV og AEB. Over ACO, ADM, AEM, ALN, ALO, ALP, AMG og APN. Brunt meget humøst lag med træflis og halm. Findes på T23+T26+T28+T33.
- AEA:** Del af AK 13. Under ABF. Over ACN, ACV, ADB, ADM, AEB og APN. Brunt meget humøst fedtet lag med spredte trækulsnister samt lidt tegl. Fundene er fejlagtigt opsamlet som ABP. Findes på T23+T25+T28+T33.
- AEB:** Del af AK 13. Under ACV og AEA. Over ADX. Gråt fedtet lettere sandet lag med spredte grønne lerklatter. Fundene er fejlagtigt opsamlet som ADB. Findes på T23+T28+T33.
- AEC:** Muligvis del af AK 8. Nederste partier af stærkt nedbrudt stolpe. Har muligvis været brugt som piloteringspæl under ABL. (ABL ses på T11). Findes på T16.
- AED:** Muligvis samme funktion som AEC og dermed en del af AK 8, eller også en del af pælerækken AEE og dermed en del af AK 14. Findes på T16.
- AEE:** Del af AK 14. Stokke og pæle. Muligvis samørende med AED. Findes på T16+T18.
- AEF:** Del af AK 8. Stolper der står under syldstensrækken ABJ. Har fungeret som piloteringspæle. Findes på T16. Prover udtaget til vedbestemmelse og dendrokronologi.
- AEH:** Del af AK 11. Nedrammede planker. Betragtes som del af en slags vejkasse til afretningslaget ADF. Findes på T16. Prover udtaget til vedbestemmelse og dendrokronologi.
- AEJ:** Del af AK 15. Under ADF. Over AET. Afretningslag af lyst gråt sand, lysere end ADF. Findes på T22+T28.
- AEL:** Under ABP. Over ACO og ADB. Brunt meget humøst lag der minder meget om ABP, men med mere organisk materiale. Fundene er fejlagtigt opsamlet som ACO. Findes på T22.
- AEM:** Muligvis =AER. Under ACO, ADX, ALN og APD. Over AEN, AFR, ALO og ALP. Brunt fedtet og meget humøst lag med en hel del træflis, grene, kviste osv. Findes på T22+T23+T28+T31.

- AEN:** Under AEM, ALP, AGJ, ALO, APD og AFR. Over AGF, APE, APG og APM. Mørkebrunt meget humøst lag med organisk materiale. Findes på T23+T29+T31.
- AEO:** Under ACD, AEV, AFB, AHA og APP. Over AEP, AFC, AFE og AHB. Brunt humøst lag der minder om ACD. Findes på T24+T26+T31+T33+T34.
- AEP:** Under ACD, AEO og AHA. Over AFE og AGM/AHC/AHD. Brunt humøst lag med organisk materiale. Findes på T31+T32+T33+T34.
- AER:** =AFO. Muligvis =AEM. Under ACO og ALG. Over AFN, AFR, AGA og ALH. Samme beskrivelse som AEM, dog svagt sandet og svagt leret. De to lag deles af risfletningen AK17. Findes på T22+T28.
- AES:** Muligvis samme funktion som ACT, og dermed muligvis en del af AK 10. Sten. Findes på T17.
- AET:** Under ADF og AEJ. Over ADB og AFH. Brunt humøst lag, sine steder med striber i lyst sand. Findes på T28.
- AEV:** Skærer sig igennem samtlige lag. Over ABS, ABT, ABV, ACB, ACD, ACO, AEO, AFB, AFD, AFE, AFS, ALR, APF, APJ og ALM. Del af AK6. Nedgravning til AK6. Findes på T21+T29+T31.
- AEX:** Del af AK15. Nedrammede planker. Formodentligt som støtte til AK15. Samme funktion som AK11. Findes på T16. Udtaget til dendrokronologisk prøve.
- AFA:** Del af AK6. Fyld i tøndens øverste dele samt træet fra denne. Udtaget til dendrokronologisk prøve. Prøver udtaget til makrofossilanalyse. Findes på T21+T29.
- AFB:** Under AEV. Over ACB, ACO, ACD, AEO, AFD og AFS. Brunt humøst omrodet lag ved siden af AEV. Findes på T24+T31.
- AFC:** Under ACD, AEO og AHB. Over AHE. Grønlige ler med humøse klatter og større mørtelklatter. Fund opsamlet som AEO. Findes på T24+T26+T33.
- AFD:** Under ABV, AEV og AFF. Over ABX, ACB, ACO og AFB. Gråt fedtet lag mere askeholdigt end ABX. Findes på T24.
- AFE:** Under AEO, AEP, AEV og AHA. Over AFS. Gråligt gruset lettere fedtet lag med grønlig partier af ler. Findes på T31.
- AFF:** =ACA? Over ACB, ACD, ACR, ADA, ADN, AFD og ALR. Nedgravning. Nedgravningsfyldet er sat af flere omgange, men betragter det blot som et lag. Indeholder tegl. Findes på T31.
- AFH:** =ACO.
- AFJ:** Sten beliggende i AFH. Vides ikke om de er en del af nogen konstruktion. Findes på T16.
- AFL:** Kæppe. Det vides ikke om disse kæppe hører til samme konstruktion. Ses på T16.
- AFM:** Del af AK18. Pæle og planker. Uvis konstruktion. De 3 planker har muligvis siddet over hinanden men er siden skredet fra hinanden. Findes på T16.
- AFN:** Under AEM, AER, ALH og AFR. Over AGE og ALJ. Skæres af AFR. Brunt tørveagtigt lag med grønlig lerklatter. Findes på T18+T22+T28.
- AFO:** =AER.
- AFP:** Under AEP og AHE. Over AFS. Trækulslag med en del organisk materiale. Prøver udtaget til makrofossilanalyse. Findes på T24+skitse i dagbog under 30/10-1995.
- AFR:** Under AEM, AER og ALP. Over AGA, ALH, AFN, ALJ, AGE, AGF og AGJ. Gulligt gødningslag med megen halm + andet organisk materiale. Findes på T22+ T28.
- AFS:** Muligvis =AMJ. Under AEV, AFB, AFE, AFP og AHA. Over AFT. Gødningslag. Prøver udtaget til makrofossilanalyse. Findes på T24+T31.
- AFT:** =AOH. Under AFS, AGM og AMJ. Over AOX. Brun-sort fedtet humøst lag tsvagt sandet og lettere leret, sine steder næsten tørveagtigt. Findes på T21+T27+T29+T30+T31+T33+T34.
- AFV:** Del af AK5. Træstykke med træpløk. Prøver udtaget til makrofossilanalyse. Findes på skitse i dagbog under 30/10-1995.
- AFX:** Under ADO og AGD. Over AGH. Grønlige ler. Findes på T32.
- AGA:** Under AFR og AER. Over ALH. Laget findes kun i sydprofilen. Gråt fedtet lag med større partier af grønligt ler. Dele af fundene er fejlagtigt opsamlet som AFN. Findes på T22.
- AGB:** Del af AK19. Gennemskærer AFP. Fyld i stolpehul. Gødningsagtigt lag dog blødere i konsistensen end AFS. Findes på T21.
- AGC:** Gennemskærer AFP. Som AGB men dog ikke del af stolpehullet. Findes som skitse i dagbog under 30/10-1995.

- AGD:** Under ACB, ADO og ADS. Over AFX, AGH, AGL og AGM. Mellem risfletning AK 16 og AK20. Brunt lettere gruset og lettere fedtet lag. Laget minder meget om ACD. Findes på T32+T34.
- AGE:** Under AFN, AFR og ALJ. Over ALL og AGF. Brunligt til rødligt humøst lag med en del organisk materiale. I overgangen mellem AGE og ALL er de hist og her en del gråt sand. Dele af fund fra dette lag er opsamlet som AFN. Prøver udtaget til makrofossilanalyse. Findes på T20+T22+T28.
- AGF:** Under AEN, AFR, AGE, AGJ, ALL, APH og APM. Over AGX, AOX og APX. Brunsort humøst lettere fedtet lag. Virker næsten som vækstlag, men indeholder dog ganske få knogler. Prøver udtaget til makrofossilanalyse. Findes på T20+T22+T23+T28+T31+T33.
- AGH:** Under AFX, AGD og ADO. Over AGL og AGM. Brunt fedtet lag. Findes på T34.
- AGJ:** Del af AK 25. Under AFR og ALP. Over AEN, AGF, AGX, ALM og APM. Gennemskærer AGF. Nedgravning. Fyldet består af gødning. Dele af fund opsamlet som henholdsvis AEN og AGF. Findes på T23+T28+T29+T33.
- AGL:** Under AGD og AGH. Over AGM. Noget omrodet lag med brune humøse klatter vekslende med grusede lag. Minder meget om ADO. Findes på T32.
- AGM:** =AHC og AHD. Del af AK 32. Under AEP, AGD, AGH, AGL, AHA og AEP. Over AFT, AMJ og APR. Grønt ler, sine steder lettere sandet og med plamager af brun fedtet humøs karakter. Gennem laget er hamret adskillige risfletninger. Findes på T19+T31+T32+T33+T34.
- AGN:** 9 pæle uden sikker konstruktiv anvendelse. Findes på T18+T20. Pæl nr. 9 på T 18 = nr. 19 på T20. Nr. 10 T18 = nr. 23 T 20. Nr. 11 T 18 = nr. 21 T20. Nr. 12 T18 = nr. 22 T20.
- AGO:** Oven på AGE. Affaldstræ. Findes på T20.
- AGP:** Oven på AGE. Bite. Der er lavet særskildt tegning i 1:10 af denne. Findes på T20+T39.
- AGR:** Stikker gennem AFN, AGE og AGF. 3 Stykker spejlklovet træ. Tilsyneladende ikke anvendt til noget og må betragtes som udsmid. Findes på T20.
- AGS:** Del af AK 26. Liggende i AGL. Træestykke. Findes på T19. Prøve udtaget til vedbestemmelse og dendrodatering.
- AGT:** Del af AK 26. Liggende i AGL. Træestykke. Findes på T19. Prøve udtaget til vedbestemmelse og dendrodatering.
- AGV:** Del af AK 26. Liggende i AGL. Træ. Uvis konstruktion. Findes på T19.
- AGX:** =APA. Under AGF, AGJ, AOX, APB, APJ, APX og ARA. Over ALM. Gråsort til gråbrunt lettere sandet og lettere humøst lag med enkelte teglklumper. Laget umiddelbart over vækstlaget. Virker som en slags overgangszone mellem kulturlag og vægstlag. Prøver udtaget til makrofossilanalyse. Findes på T22+T23+T28+T31+T32+T33+T34.
- AHA:** Under ACD. Over AEO, AEP, AFE, AFS, AGM, AHB og AMJ. Gennemskærer AEO, AEP, AGM, AHB, AHC og AHD. Nedgravning eller grøft. Blev først erkendt noget sent. Fyldet består af lortebrunt fedtet stærkt humøst jord med en hel del organisk materiale. Dele af fund opsamlet som AEO og AEP. Prøver udtaget til makrofossilanalyse. Findes på T31+T32+T33+T34.
- AHB:** Under AEO og AHA. Over AFC og AHE. Nedgravning? Forstyres af AHA. Gråt fedtet gruset lag. Hvis fund da opsamlet som AEP. Findes på T33.
- AHC:** =AGM.
- AHD:** =AGM.
- AHE:** Under AFC og AHB. Over AFP, AFS og AOJ. Brunt fedtet humøst lag. Hvis fund da opsamlet som AEP. Findes på T24+T33.
- AHF:** Del af AK 5. Træ. Ligger parallelt med AHG. Prøve udtaget til vedbestemmelse og dendrodatering. Findes på T21+T29+T30.
- AHG:** Del af AK 5. Formentligt sekundært anvendt bygningstømmer. Tidligere anvendelse uvis. Har tre udspæringer, 2 på sydsiden, og 1 på nordsiden. Under denne ligger 5 brædder, AJN, AJO, AJP, AJR og AJS. Prøve udtaget til vedbestemmelse og dendrodatering. Findes på T21+T29+T30.
- AHH:** Del af AK 5. Liggende i AFP. Planke liggende op til AHG. Findes på T21.
- AHJ:** Del af AK 5. Stamme liggende parallelt med AJD og AJG. Prøve udtaget til vedbestemmelse og dendrokronologi. (En pæl under AHX har fejlagtigt fået dette navn også). Begge findes på T21+T27.
- AHL:** Del af AK 5. Planke siddende i nordprofilen. Findes på T21+T30.

- AHM:** Del af AK 5. Liggende i AFP. Sekundært anvendt bygningstømmer med udsparring og gennemboret hul. Dets tidligere anvendelse uvis. Prøve udtaget til vedbestemmelse og dendrokronologi. Der er lavet særskildt tegning i 1:10 af denne. Findes på T21+T39.
- AHN:** Del af AK 5. Skråt nedrammet planke. Findes på T21.
- AHO:** Del af AK 5. Nedrammet planke stående ved siden af AHP. Findes på T21.
- AHP:** Del af AK 5. Nedrammet planke. Står ved siden af AHO. Findes på T21.
- AHR:** Del af AK 5. Skråt nedrammet pæl. Findes på T21.
- AHS:** Del af AK 5. Liggende i AFP. Planke liggende under AHT. Findes på T21.
- AHT:** Del af AK 5. Planke liggende oven på AHS. Findes på T21.
- AHV:** Del af AK 19. Stolpe stående i stolpehullet AGB. Det vides ikke hvorfra stolpehullet starter, men det går gennem AFP, AFS og AFT. Den rektangulære stolpe er et stykke genanvendt bygningstømmer, med noter på begge langsider, og med en udsparring i toppen. Anvendelse uvis men måske en slags fodremsholder. Prøve udtaget til vedbestemmelse og dendrodatering. Der er lavet særskildt tegning i 1:10 af denne. Findes på T21+T38.
- AHX:** Del af AK 5. Planke liggende i AFS. Under træet var der spor af lerklatter. Ligger under AJB og ved siden af AJA. Prøve udtaget til vedbestemmelse og dendrokronologi. Findes på T21.
- AJA:** Del af AK 5. Liggende i AFS. Planke. Ligger ved siden af AHX og under AJB, AJC og AJD. Prøve udtaget til vedbestemmelse og dendrokronologi. Findes på T21.
- AJB:** Del af AK 5. Planke liggende over AHX og AJA. Findes på T21.
- AJC:** Del af AK 5. Planke liggende over AJA og under AJD. Findes på T21.
- AJD:** Del af AK 5. Liggende i AFS. Sekundært anvendt bygningstømmer med udsparring. Prøve udtaget til vedbestemmelse og dendrokronologi. Der er lavet særskildt tegning i 1:10 af denne. Findes på T21+T37.
- AJE:** Del af AK 5. Liggende i AFS. Planke liggende op til AJD. Findes på T21.
- AJF:** Del af AK 5. Liggende i AFT. Planke liggende på den lange smalle ende mellem AJD og AJG. Prøve udtaget til vedbestemmelse og dendrokronologi. Findes på T21.
- AJG:** Del af AK 5. Liggende i AFP og AFS. Sekundært anvendt bygningstømmer med flad udsparring samt not? i enden. Ligger parallelt med AHJ og AJD. Ligger oven på AJH. Prøve udtaget til vedbestemmelse og dendrokronologi. Der er lavet særskildt tegning i 1:10 af denne. Findes på T21+T37.
- AJH:** Del af AK 5. Liggende i AFS. Planke liggende under AJG. Findes på T21.
- AJJ:** Del af AK 5. Bundstok. Der er lavet særskildt tegning i 1:10 af denne. Findes på T21+T29+T30+T40.
- AJL:** Del af AK 5. Liggende i AFS. Planke liggende umiddelbart over to pæle ALE og ALF, men uden tilknytning til disse. Findes på T21.
- AJM:** Del af AK 5. Planke. Prøve udtaget til vedbestemmelse og dendrokronologi. Findes på T21+T29.
- AJN:** Del af AK 5. Brædt der sammen med AJO, AJP, AJR og AJS ligger ind under AHG. Deres funktion er at holde AHG oven over renden under denne. Findes på T21+T30.
- AJO:** Del af AK 5. Se under AJN. Findes på T21+T30.
- AJP:** Del af AK 5. Se under AJN. Prøve udtaget til vedbestemmelse og dendrokronologi. Findes på T21+T30.
- AJR:** Del af AK 5. Se under AJN. Prøve udtaget til vedbestemmelse og dendrokronologi. Findes på T21+T30.
- AJS:** Del af AK 5. Se under AJN. Findes på T21+T29+T30.
- AJT:** Del af AK 5. Skråt nedrammet planke stående ved siden af ALC. Prøve udtaget til vedbestemmelse og dendrokronologi. Findes på T21.
- AJV:** Del af AK 5. Pæl stående på linie med AHO og AHP. Findes på T21.
- AJX:** Del af AK 5. Pæl. Findes på T21.
- ALA:** Del af AK 5. Pæl. Findes på T21.
- ALB:** Del af AK 5. Pæl. Findes på T21.
- ALC:** Del af AK 5. Nedrammet planke stående ved siden af AJT. Findes på T21.
- ALD:** Del af AK 5. Pæl. Findes på T21.
- ALE:** Del af AK 5. Pæl umiddelbart under AJL men uden forbindelse med denne. Står ved siden af ALF. Findes på T21.
- ALF:** Del af AK 5. Pæl. Se under ALE. Findes på T21.

- ALG:** Del af AK 28. Under AFH. Over AFO/AER. Rødbrunt humøst materiale der betragtes som de sidste rester af en trædeflade lavet af ris og kviste. Fund opsamlet som AFO. Findes på T22+T28.
- ALH:** Del af AK 29. Under AER, AFR og AGA. Over AFN. Rødbrunt humøst lag dog knapt så meget organisk materiale som ALG. Anses som omsat trædeflade af samme karakter som ALG. Fund opsamlet som AFN. Findes på T22+T28.
- ALJ:** Del af AK 30. Under AFN og AFR. Over AGE. Skæres af AFR. Som ALG. Fund opsamlet som AFN. Findes på T22+T28.
- ALL:** Del af AK 31. Under AGE. Over AGF. Består mest af grene på kryds og tværs. Betragtes som en trædeflade. Fund opsamlet som AGE. Prøver udtaget til makrofossilanalyse. Findes på T22+T28.
- ALM:** Under AGJ, AGX, APA, APB, APX og ARA. Over istidsaflejret sandundergrund. Vækstlag bestående af kærtørv øverst siden gytje. Se endvidere bilag 6. Prøver udtaget til makrofossilanalyse. Findes på T22+T23+T28+T31+T32+T33+T34.
- ALN:** Under ACO, ADX og APN. Over AEM, AMG og APD. Skæres af ADX. Gråbrunt leret homogent lag. Fund opsamlet som ACO. Findes på T23+T26+T31+T33.
- ALO:** Del af AK 25. Under AEM og ADX. Over ALP og AMG. Gråligt og rødbrunt lag noget kompakt og humøst. Temmeligt homogent. Fund opsamlet som AEN. Findes på T23+T28+T33.
- ALP:** Del af AK 25. Under ADX, AEM og ALO. Over AEN, AFR, AGJ, AMG, APE og APM. Skærer gennem AEN. Brunt humøst lag mere kompakt end ALO. Fund opsamlet som AEN. Findes på T23+T28+T33.
- ALR:** Under ABF, ABP, ACA, AEV, AFF og APC. Over ABS, ABT, ABV, ACO og APN. Gråt lettere gruset lag hist og her med lerklatler. Temmeligt leret og fedtet. Virker noget omrodet og er måske forstyret af gravemaskinen. Findes på T24+T31+T33.
- ALS:** Stolpehul der skærer gennem ABV og ALT. Gråsort fedtet fyld. Tilhører ukendt konstruktion. Findes på T25.
- ALT:** = ACO.
- ALV:** Firekantet stolpehul der skærer igennem ALT og ABP. Gråt fedtet fyld. Findes på T25.
- ALX:** Del af AK 27. Syldsten. Nordøst hjørnet af HUS II. Findes på T25.
- AMA:** Del af AK 27? Stolpe der går igennem ABV. I toppen to meget flossede stykker træ, men viste sig at være en stolpe med en diameter på 30 cm. Det er uvist hvor højt oppe den kommer fra. Prøve udtaget til vedbestemmelse og dendrokronologi. Findes på T25.
- AMB:** Stolpe der går gennem ALT. Findes på T25.
- AMC:** Stolpe der går gennem ALT. Findes på T25.
- AMD:** Stolpe der går gennem ALT. Findes på T25.
- AME:** Kværnsten. Enten del af ALX eller fund i ALT. Findes på T25.
- AMF:** Del af AK 27? Firekantet stolpe der skærer gennem ALT. I toppen blot frønet træ, men viste sig at være en stor firekantet stolpe med siderne 20X25 cm. Det er uvist fra hvilket lag den kommer. Prøve udtaget til vedbestemmelse og dendrokronologi. Findes på T25.
- AMG:** Under ADX, ALN, ALO og ALP. Over APE. Brunt humøst fyld. Findes på T26+T33. (Fejlagtigt er en lille stump træ på T25 ligeledes kaldt AMG).
- AMH:** =AM.
- AMJ:** Muligvis =AFS. Under AGM og AHA. Over AOX. Brunt humøst lag med temmelig mange smågrene og stykker af træflis. Findes på T31+T32.
- AML:** Del af AK 5. Liggende i AOH. Træ. Prøve udtaget til vedbestemmelse og dendrokronologi. Findes på T27.
- AMM:** Del af AK 5. Liggende i AOH. Træ. Prøve udtaget til vedbestemmelse og dendrokronologi. Findes på T27.
- AMN:** Del af AK 5. Liggende i AOH. Træ. Prøve udtaget til vedbestemmelse og dendrokronologi. Findes på T27.
- AMO:** 2 pæle stående mellem AHJ og AMM. Uvis konstruktion. Findes på T27.
- AMP:** Del af AK 5. Liggende i AOH under AMS. Stolpe. Prøve udtaget til vedbestemmelse og dendrokronologi. Findes på T27.
- AMR:** Del af AK 5. Liggende i AOH. Træ liggende under AMS og AMV. Prøve udtaget til vedbestemmelse og dendrokronologi. Findes på T27.

- AMS:** Del af AK 5. Liggende i AOH over AMP. Planke med 6 træpløkker stukket igennem. De stak alle flere cm. ud på hver side, der dog desværre alle brækkede af. I den ene ende en udskæring i træplanken. Prøve udtaget til vedbestemmelse og dendrokronologi. Der er lavet særskildt tegning i 1:10 af denne. Findes på T27+T38.
- AMT:** Del af AK 37. 3 brædder der i en svag bue stikker ud af nordprofilen, vel resterne af en slags plankeværk. Det østligste af brædderne (niv 13+14+15) er en sekundært anvendt bordplanke med jernnagler. Prøve (niv 10+13+14+15) udtaget til vedbestemmelse og dendrokronologi. Der er lavet særskildt tegning i 1:10 af niv 13+14+15. Findes på T27+T37+T39.
- AMV:** Del af AK 5. Liggende i AOH. Bræt liggende op til AMS. Prøve udtaget til vedbestemmelse og dendrokronologi. Findes på T27.
- AMX:** Pæl. Uvis konstruktion. Findes på T27.
- ANA:** Del af AK 37? Pæle. Flethejn? Findes på T27.
- ANB:** Del af AK 37? Lidt større pæle end ANA, men vel del af samme system. Findes på T27.
- ANC:** Del af AK 37? Planke parallel med AMT. Findes på T27.
- AND:** Del af AK37?. Som ANA og ANB. Findes på T27.
- ANE:** Uvis konstruktion. Pæle. Flethejn?. Måske =ANF. Findes på T27.
- ANF:** Uvis konstruktion. Pæle. Flethejn?. Måske =ANE. Findes på T27.
- ANG:** Uvis konstruktion. Pæl. Findes på T27.
- ANH:** Uvis konstruktion. 2 pæle. Findes på T27.
- ANJ:** Over ANL. Del af AK5. Brædt. Findes på T29.
- ANL:** Under ANJ. Del af AK5. Brædt. Findes på T29.
- ANM:** Del af AK 33 og AK 34. Stolpe liggende mellem plankeværket og flethejnet, der for denne placering er forsøgt delt på tværs ved en økse. Udtaget til dendrokronologisk datering. Findes på T29.
- ANN:** Del af AK 33 og AK34. Som ANM dog uden øksebug. Udtaget til dendrokronologisk datering. Findes på T29.
- ANO:** Del af AK 33 og AK 34. Lagt helt op mod AHG, og viser at AK 33 og AK 34 og AHG er samtidige. Findes på T29.
- ANP:** Del af AK 33 og AK 34. Sekundært anvendt bordplanke med jernnagler. Er i meget dårlig stand. Fotograferet. Findes på T29.
- ANR:** Firkantet stolpe der minder utroligt om AMF, på trods af at denne stod meget højere oppe. Stolpen var nedgravet og stod på et par sten. Betragtes ikke som værende en del af AK 5, AK 33 og AK 34. Udtaget til dendrokronologisk datering. Findes på T26+T29.
- ANS:** Del af AK 33 og AK 34. Stolpe af genanvendt bygningstømmer magen til AHV. Se denne. Der er lavet en særlig tegning af denne i 1:10. Udtaget til dendrokronologisk datering. Findes på T29+T38.
- ANT:** Del af AK 33 og AK 34. Brædt. Findes på T29.
- ANV:** Del af AK 33 og AK 34. Stolpe. Findes på T29.
- ANX:** Del af AK 6?. Stolpe. Står i AEV, nedgravningen til tønden. Findes på T29.
- AOA:** Uvis konstruktion. Stolpe. Findes på T29.
- AOB:** Del af AK 36. Pæl større end AOL. Findes på T29.
- AOC:** Uvis konstruktion. Pæl. Findes på T29.
- AOD:** Del af AK 33 og AK 34. Pæl. Findes på T29.
- AOE:** Del af AK 33 og AK 34. Pæl. Findes på T29.
- AOF:** Del af AK 33 og AK 34. Pæl. Findes på T29.
- AOG:** Samtidig med ANR. Pæl, muligvis brugt som støtte til ANR. Findes på T29.
- AOH:** =AFT.
- AOJ:** Under AHE. Over AFT og AOX. Fyldet mellem AHG og AOL. Skærer gennem AFT og ned i AOX. Brunt utroligt fedtet og beget meget humøst lag. Prøver udtaget til makrofossilanalyse. Findes på T30+T33.
- AOL:** Del af AK 36. Skråtstillet brædt liggende under AHG. Udtaget til dendrokronologisk datering. Findes på T29+T30.
- AOM:** Del af AK 37. Pæle støttende AMT. Findes på T27.
- AON:** Liggende i AFT. Del af AK 33, AK 34 og AK 35. Resterne af 2 brædder. Afslutningen på AK 36. Findes på T30.
- AOO:** Under AHG. Over AOL. Brædt med gennemboring. Udtaget til dendrokronologisk datering. Findes på T30.

- AOP:** Under AHG. Over AOL. Brædt. Findes på T30.
- AOR:** Del af AK 36. Knækket pæl. Har støttet AOL. Findes på T30.
- AOS:** Del af AK 36. Tværpind mellem AOL og AOV. Findes på T30.
- AOT:** Del af AK 36. Pind. Findes på T30.
- AOV:** Del af AK 36. Nordlige brædt i AK 36. Findes på T30.
- AOX:** Under AGF, AFT, AMJ og AOJ. Over AGX og APB. Grønlige gødningslag sine steder med klatter af anden karakter: brunlige og sorte pletter, alle humøse. Prøver udtaget til makrofossilanalyse. Findes på T31+T32+T33+T34.
- APA:** =AGX. Prøver udtaget til makrofossilanalyse.
- APB:** Nedgravet i vækstlaget. Skærer igennem AGX. Under AOX. Over AGX og ALM. Sort fedtet lag, umiddelbart under vækstlag. Modsat AGX er det mere fedtet og indeholder en hel del knogler + andet organisk materiale. Findes på T31+T33.
- APC:** Over ABV, AFD og ALR. Nedgravet gennem ALR, ABV og AFD. Stolpehul?. Gråbrunt fyld m. tegl + trækulsnister. Findes på T31.
- APD:** Under ACO og ALN. Over AEM, AEN, APE og APF. Brunt lettere fedtet humøst lag. Findes på T31.
- APE:** Under APD, AEN, ALO, ALP og AMG. Over APG og APM. Brunt meget fedtet lag med nister og striber af grønt ler. Findes på T31+T33.
- APF:** Under AEV og APD. Over APJ. Brunt humøst lag med temmeligt meget organisk materiale. Findes på T31.
- APG:** Under AEN og APE. Over APM og APH. Består mest af sammenpresset halm. Måske en trædeflade. Findes på T31.
- APH:** Under APG og APM. Over AGF, AGX og APJ. Del af AK 38. Brunt lettere sandet fedtet lag. Findes på T31.
- APJ:** Under APF og APH. Over AGX. Som APH blot uden sand. Findes på T31.
- APL:** Over bla. AAP. Ikke registrerede lag i øvre sydprofil. Findes på T31.
- APM:** Under AEN, ALP, APE og APG. Over AGF og APH. Som AEN. Findes på T31+T33.
- APN:** Under ALR, ABS, ABX, ADX og AEA. Over ACB, ALN og APO. Brunt humøst lag med enkelte lernister. Findes på T33.
- APO:** Under APN. Over AGF. Jorden omkring AK 33, AK 34, AK 35 og AK 38 kan ikke som i sydprofilen skilles nærmere ud. For flere detaljer se derfor sydprofil T31. Laget er brunt og fedtet. Findes på T33.
- APP:** Under ACB. Over ACD og AEO. Nedgravning gennem ACD og delvist AEO. Brunt meget fedtet lag med en del organisk materiale. Findes på T33.
- APR:** Under AGM. Over AFT og AOX. Del af AK 37. Mørkebrunt noget omrodet lag. Findes på T27 (Er dog ikke markeret, men er det lag mellem nordprofil og AMT)+T33+T34.
- APS:** (Måske = ABF). Kendes ikke fra nogen tegninger. Fund fundet oppe ved den øvre nordlige profil i forsøg på at finde vestafslutningen af Hus I.
- APT:** Del af AK 6. Fund fra mellemste tønde samt træet fra denne. Udtaget til dendrokronologisk prøve. Prøver udtaget til makrofossilanalyse. Findes på T31.
- APV:** Del af AK 6. Træ fra nederste tønde. Udtaget til dendrokronologisk datering. Prøver udtaget til makrofossilanalyse. Findes på T31.
- APX:** Under AGF. Over AGX og ARA. Nedgravet gennem AGX. Brunt tørveagtigt lag men med en del organisk materiale. Minder meget om ALM. Prøver udtaget til makrofossilanalyse. Findes på T22.
- ARA:** Under APX. Over AGX og ALM. Som AGX, blot med en del sand. Prøver udtaget til makrofossilanalyse. Findes på T22.
- ARB:** =ARC? Under ABB. Over ADA og ARD. Gråt omrodet lag med en del sand. Lettere fedtet. Findes på T36.
- ARC:** =ARB? Under ABB. Over ARD. Som ARB. Findes på T36.
- ARD:** Del af AK 40. Under ARC og ARB. Over ADO, ADA og ACB. Afretningslag til AK 40. Grønt ler hist og her blandet med andre materialer, bla. gråt fedtet sand. Minder om ADA, men mere smudsigt. Findes på T35+T36.
- ARE:** Forstyrrelse gennem AK 40. Findes på T35.

ARF: Formentligt del af **AK 40**. Række af sten lagt oven på **AK 40**, parallelt med vestenden af **HUS II**. Et svagt smudslag mellem **AK 40** og **ARF** kunne antyde at **ARF** er kommet til senere, men da gravmaskinen kun efterlod 2 sten er det svært at sige noget konkret. Kan opfattes som en stenrække mellem vej og fortorv. Findes på T35+T36.

Konstruktioner

- AK1:** Under **AMH**. Over **AA**. Brolægning, formentligt fra en gårdsplads, bestående af fint lagte sten. I brolægningen er der en mønsterlægning af større sten. Brolægningen er placeret ca. en halv meter under overfladejorden. Findes på T6.
- AK2:** Hed tidligere **AC**. Under **ABM**. Over **AP** og **ABD**. Brolagt nord-sydgående stræde liggende vestligst i feltet. I nord og øst moderne forstyrrelser og tværs igennem i øst-vestlig retning en moderne drænrørs-forstyrrelse, men den østlige del af strædet er relativt godt bevaret. Brolægningen er lavet af veltilrettelagte sten. Østsiden af strædet er kantet af større kantsten. Endvidere er der i østsiden lavet en rende, således at der ihvertfald i den ene side af strædet har været åben kloak. Findes på T3+T7+T32+T34.
- AK3:** Hed tidligere **AF**. Brolægning, liggende østligst i feltet. Der blev aldrig tid til at undersøge denne konstruktion ordentligt. Belægningen består af noget toppede brosten, i vestsiden kantet af store sten der rager noget op i forhold til den øvrige belægning. Det antages at der er tale om et nord-sydgående stræde i lighed med **AK2** og **AK4**. Findes på T4.
- AK4:** Hed tidligere **AD**. Under **AA** og **AAA**. Over **AAD** og **AAF**. Brolagt nord-sydgående stræde, en del forstyrret af gravmaskinen, særligt i vest og i nord. I øst er der bevaret et parti af strædets østafslutning, medens der kun er bevaret en enkelt sten af vestsiden. Stenene er pænt lagt i afretningslag af sand, og viser alle stor slitage, og det er ikke utænkeligt at det er de samme sten fra stræderne under, der er brugt igen og igen. Findes på T4+T22+T28.
Under **AK4** var der en anden konstruktion, kaldet **AK7**, men da den betragtes som en del af **AK4**, beskrives den her: Konstruktionen består af sten liggende i **AAH**, arrangeret således at de danner kvadratiske felter, hvori sandafretningslagene **AAD** og **AAF** er lagte, altså en slags vejkasser. Ideen har vel været at stabilisere sandet i det fugtige og bløde terræn. Findes på T8.
- AK5:** Hed tidligere **AK2**. Bestående af planker, pæle og en ikke ringe del af genanvendt bygningstømmer spredt ud over den vestlige halvdel af feltet. Træet er ordnet tilnærmelsesvist i et nord-sydgående og et øst-vestgående mønster liggende i **AFP**, **AFS**, **AFT** og **AMJ**. Det antages at træet har været stroerne under en eller anden form for træbelagt flade, det være sig gårdsplads eller opmagasineringsplads ect. Al træet der har været brugt som trædeflade er dog imidlertid ved opgivelsen af pladsen taget op igen, og kun de dele der har været sunket dybt ned i den fugtige undergrund har fået lov at ligge. Konstruktionen giver ikke indtryk af stor håndværksmæssig kunnen, men snarer et vist hastværk ved opførelsen, hvor tilfældigt indsamlet træ blot tilnærmelsesvist er lagt ud i rette vinkler. Man har intet forsøg gjort på at passe de enkelte stykker sammen, endsige bekymret sig om stykkernes størrelser. Østenden af pladsen ligger direkte op til **matrikkelskel 1** der deler feltet i to dele. Der kan ikke iagttages andre afslutninger af konstruktionen. Det kan dog formodes, at nordgrænsen følger den store bjælke **AGH**, da der her senere kan konstateres et skel, nemlig nordsiden af **HUS II** (se under **AK10**). Findes på T5+T21+T24+T27+T29+T30+T31+T32+T33+T34
En integreret del af **AK5** er **AK36** der vil blive beskrevet i det følgende: Konstruktionen består af to på den lange smalle ende stillede planker **AOL** og **AOV**, der går i øst-vestlig retning. For at støtte dem er der banket en del pæle ned ved siden af dem, både på inder- og ydersiden. Mellem disse planker er der oven på dem, med ca. en halv meters mellemrum, lagt en række brædder, der bærer en stor bjælke, **AGH**, der nærmest ligger som et låg over mellemrummet mellem **AOL** og **AOV**. Denne overdækkede rende der hermed er skabt, betragtes som et primitivt dræn, der har ligget under **AK5**, og har skulle sikre at vandet på denne har kunnet ledes væk. Renden starter/slutter i **matrikkelskel 1** der deler feltet i to lige

store halvdele. I selve renden var der et gytjeagtigt lag, **AOJ**, som der er taget prøver af. Findes på T21+T29+T30+T33. På T30 er der endvidere en skitse for de beskrevne konstruktionsprincipper.

- AK6:** Hed tidligere **AK1**. Latrin bestående af 3 oven på hinanden satte bødkerede tønder af eg. Den øverste tønde, hvoraf kun de nederste partier er bevaret, kaldes **AFA**, den mellemste kaldes **APT** og den nederste **APV**. Latrinet er konstrueret således, at den øvre tønde er presset ud over den nedre. Nedgravningen starter et sted oppe i de af gravemaskinen afgravede lag, og kan dermed ikke sættes ind i den eksisterende stratigrafi. Da tønderne er af eg, er der dog gode muligheder for at få konstruktionen dateret. Der er taget prøver af fyldet i tønderne. Findes på T5+T21+T29+T31.
- AK7:** Se under **AK4**.
- AK8:** =**HUS I**. Under **AAM**. Over **ABF** (der ligger under hele huset, og måske derfor er samtidigt med dette). Består af gulvlaget **AAP** samt nedbrydningslagene **AAN** og **AAO**. Desuden syldstenene **ABE** og **ABJ**. Husets østende følger strædet **AK4**, men er dog ældre en denne. Hverken nord- eller sydsiden af huset har kunnet konstateres, men vestafslutningen er ved **matrikkelskel 1**, dog så højtliggende, at gravemaskinen har fjernet alle spor. Ud fra bevarede spor kan konstateres følgende: I øst er der fundet spor af syldsten, **ABJ**, der tilsyneladende har stået på en primitiv pilotering, **AEF**, der blot har bestået af en stolpe under enkelte af stenene, muligvis følgende fagdelingen. Gulvet er et lergulv, der kun syntes at have været udsat for få reparationer. Huset har været lerklinet. Visse steder sås der på gulvet et mindre brændlag, hvorover lå rester af ildpåvirket lerklining, hvilket formentligt skyldes en mindre brænd, hvorefter huset er opgivet. Stenene **ABE** og **ABL** hidrører måske fra en skillemur, eller måske snarrer to efter hinanden følgende skillemure. De har måske ligeledes haft pilotering ved stoperne **AEC** og **AED**. Lige vest for denne skillemur, og lige op ad denne, kom der nogle teglsten, liggende i gulvlaget, frem. Deres konstruktion er uvis, men de kunne måske stamme fra en ovn (T10). Der kan ikke siges noget om husets anvendelse. Alt tyder dog på at det har været et hus af lettere konstruktion, der næppe har stået særligt længe. Findes på T9+T10+T11+T22+T28+T31+T41.
- AK9:** Under **AK2**. Kloak eller dræn bestående af en stor nedgravning **ABD** hvor man har lagt udhulede træstammer ned i, hvorefter man har fyldt jord på igen. Den rende som den hule træstamme dannede var endnu bevaret, men træet var i meget dårlig stand. Det var end ikke muligt at tage en prøve med op. Findes på T12+T13+T32+T34.
- AK10:** =**HUS II**. Samme konstruktion som **AK27**. Under **AV**, **ADP**, **AFF**, **ALR** og **ARB**. Over **ACB** og **AFD**. Består af gulvlaget **ADA**, med smudslaget **ABT** samt nedbrydningslagene **ABS** og **ACR**. Både øst og vestafslutningen samt nord-østhjørnet og det meste af nordsiden af huset er konstateret, medens det dog ikke kunne lade sig gøre af finde sydsiden. Vestsiden af huset følger strædet **AK40**, medens østsiden følger **matrikkelskel 1**. Nordsiden af huset har samme linieføring som det beskrevne dræn i **AK5**, og der findes muligvis et **matrikkelskel** her, det eneste der ikke går i nord-sydlig retning (**matrikkelskel 4**). Der er kun bevaret syldsten ved husets nord-østhjørne, og de er ikke af store dimensioner. Netop i hjørnet var der en stor rund stolpe, **AMA**, og en firkantet stolpe, **AMF**. Det er meget svært at afgøre, om de er gravet ned højere oppe fra, om de er en del af huset eller de ved jordlagenes sammensynkning fra lavere liggende lag er kommet til at stikke op gennem gulvlaget. Huset har haft lerklinede vægge, og der kunne i gulvet konstateres reparationer (**ACF**). Næsten helt oppe ved husets nord-vesthjørne ligger en række sten i gulvet, der kunne hidrører fra en ovn eller ildsted (**ACT** og **AES**), og inden for stenene et trækulslag **ACS**. Huset betragtes som **HUS I**, at være af lettere konstruktion, og det bemærkes at huset tilsyneladende har udfyldt hele grunden, fra strædet til bagenden af grunden. Det kan også formodes at huset har ligget op til et skel i nordsiden. Hvordan det forholder sig i syd er ukendt, men det forliggende tyder på en høj udnyttelsesgrad af grunden. Findes på T13+T14+T17+T25+T24+T31+T32+T34+T42+skitse i dagbog under 12/10-1995.
- AK11:** Sløjfet stræde umiddelbart under **AK4**. Består af sandafretningslaget **ADF**, hvori der tydeligt sås spor af en brolægning. Langs vestsiden af strædet sås en række nedrammede planker, **AEH**, der betragtes som resterne af en vejkasse, hvis funktion har været at stabilisere strædet. Betragtes som forgænger til **AK4**. Findes på T15+T16+T22+T28.
- AK12:** Nedgravning, formentligt affaldsgruppe. Består af lagene **ACL**, **ACM**, **ACP** og **ADT**. Nedgravningen kan ikke placeres stratigrafisk, da dens øverste dele er fjernet af gravemaskinen.

Placeret således at den ikke kan ses i nogle af profilerne. Ligger således som ACP er placeret på T13+T14, men er ikke som antydnet en flade. Skal i stedet betragtes som vist på skitsen i mappen "konstruktioner" under AK12.

- AK13:** Nedgravning, formentligt affaldsgruppe. Består af lagene AEA, AEB, ACV, ACX og ADX. Forsegles af ABF. Findes på T23+T25+T26+T28+T33+skitse i mappen "konstruktioner" under AK13.
- AK14:** Muligvis resterne af et hjørne til en vinkelformet risfletning. Der er dog kun pælene tilbage. Er noget usikker. Består af pælene AEE og muligvis også AED. Findes på T16+T18. Kan ikke placeres stratigrafisk.
- AK15:** Sløjfets stræde umiddelbart under AK11. Består af sandafretningslaget AEJ, hvori der sås tydelige aftryk af brolægningen. Langs vestsiden af strædet var der på samme måde som ved AK11 en række nedrammede planker, der ligeledes betragtes som resterne af en vejkasse. Betragtes som forgænger til AK11. Findes på T16+T22+T28.
- AK16:** Nord-sydgående risfletning. Del af matrikkelskel 2. Formentligt samtidigt med AK20. Findes på T17+T32+T34.
- AK17:** Nord-sydgående risfletning. Del af matrikkelskel 3. Består af to parallelle samtidige hegn. Findes på T16+T22+T28. Prøve udtaget til vedbestemmelse og dendrokronologi.
- AK18:** Nord-sydgående bulplanker med fjeder og not samt støttende pæle. Konstruktionen sidder helt oppe i østprofilen. Pga. manglende tid blev feltet afkortet, og der blev aldrig tid til en tilbundsgående undersøgelse af fænomenet, der sad i den afkortede del. Der er sandsynligvis tale om et plankeværk. Der kan ikke være tale om nogen form for huskonstruktion, dertil var plankerne alt for spinkle. Findes på T16+T22+T28.
- AK19:** Består kun af en stolpe (AHV) med to noter og udsparring i toppen, formentligt nedgravet gennem AK5, men kan også være en del af dennes trædeflade. Hvis ikke den er en del af AK5, hvad der vel nok er det mest sandsynlige, forekommer den ganske ubegribelig. En fuldstændig parallel til stolpen forkommer ved stolpen ANS, der er en del af matrikkelskel 1 (T29). Denne er dog drejet en kvart omgang i forhold til AHV. Findes på T21.
- AK20:** Nord-sydgående risfletning. Del af matrikkelskel 2. Formentligt samtidig med AK16, og der har derfor måske været et dobbelthejn lige som ved AK17. Findes på T19+T34.
- AK21:** Nord-sydgående risfletning østligt for matrikkelskel 3. Har stået langs vestsiden af strædet AK31. Hegnet var særdeles godt bevaret, sandsynligvis fordi det var blevet væltet. Dette giver mulighed for at bestemme den oprindelige højde til at have været ca. 90 cm. Findes på T20+T22+T28. Prøve udtaget til vedbestemmelse og dendrokronologi.
- AK22:** Nord-sydgående risfletning. Del af matrikkelskel 2. Formentligt samtidigt med AK23, og således et dobbelthejn lige som AK16/AK20 og AK17. Findes på T19+T34.
- AK23:** Nord-sydgående risfletning. Del af matrikkelskel 2. Formentligt samtidigt med AK22. Findes på T19+T34.
- AK24:** Nord-sydgående risfletning. Del af matrikkelskel 2, dog lidt vestligere end dobbelthejnene AK16/AK20 og AK22/AK23. Findes på T19+T34.
- AK25:** Nedgravninger, formentligt affaldshuller. Består af to gruber, hvoraf den yngste, kaldet AK25a består af ALO og ALP og umiddelbart under denne kommer gruben AK25b, der består af laget AGJ. Findes på T23+T28+T29+T33.
- AK26:** Forskellige stykker træ liggende i AGL. Da de ligger tilfældigt henslængt, betragtes det blot som udsnid af affaldstræ. Findes på T19.
- AK27:** =AK10.
- AK28:** Stræde lavet af sammenflickede grene og kviste. Laget kaldes ALG. Ligger under AK15 og betragtes som forgænger til denne. Findes på T22+T28.
- AK29:** Stræde lavet af sammenflickede grene og kviste. Laget kaldes ALH. Ligger under AK28 og betragtes som forgænger til denne. Findes på T22+T28.
- AK30:** Stræde lavet af sammenflickede grene og kviste. Laget kaldes ALJ. Ligger under AK29 og betragtes som forgænger til denne. Hvis tolkningen af ALJ er rigtig, skal det bemærkes at strædet i denne fase har været bredere end de tilsvarende, både yngre og ældre stræder. Findes på T22+T28.
- AK31:** Stræde lavet af sammenflickede grene og kviste, dog langt bedre bevaret end de øvrige. Laget kaldes ALL. Langs strædets vestsiden har der stået et risflettet hegn, AK21. Ligger under AK30, og betragtes som forgænger til denne. Findes på T22+T28.

- AK32:** Stort massivt lerlag bestående af AGM. Blev først antaget som et gulvlag, men er snarere blot endnu et opfyldningslag. Det er blevet forslået at det kunne være fyldt fra AK37. Findes på T19+T31+T32+T33.
- AK33:** Nord-sydgående plankeværk. Del af matrikelskel 1. Enten samtidig med eller afløser for AK34. Se videre under denne. Findes på T26+T29+T33. Prove udtaget til vedbestemmelse og dendrokronologi.
- AK34:** Nord-sydgående risfletning. Del af matrikelskel 1. Hegnet virker noget hastigt anlagt, og er da også efter kort tid blevet støttet af stokke og pæle samt lange tømmerstykker lagt hen langs hegnet. Næsten samtidig med dette har man opført AK33 på østsiden af hegnet. En stor del af materialerne til både AK33 og AK34 er genanvendt træ, og da der ikke er gjort noget forsøg på at få delene til at passe sammen, giver det indtryk af sjuskethed og hastig opførelse. AK33 og AK34 betragtes som værende samtidige med AK5. Findes på T26+T29+T31+T33. Prøve udtaget til vedbestemmelse og dendrokronologi.
- AK35:** Nord-sydgående risfletning. Del af matrikelskel 1. Hegnet betragtes som forgængeren til AK33 og AK34. Virker mere sobert konstrueret end de to yngre. Findes på T31.
- AK36:** Del af AK5. Se under denne.
- AK37:** Svært tolkelig konstruktion i den vestlige ende af nordprofilen. Består af planker (AMT), hvoraf flere er genanvendt skibstømmer, der går i en bue ud fra profilen. Disse planker støttes af forskellige pæle og ligende. Det er nærliggende at forstille sig at konstruktionen var et plankeværk uden om et eller andet, men hvad er umuligt at svare på. Det kunne evt. være en større grube. En brønd ville man næppe lave så tæt på åen. Findes på T27+T33+T34.
- AK38:** Nord-sydgående risfletning. Del af matrikelskel 1. Betragtes som forgænger til AK35. Findes på T31+T33.
- AK39:** Nord-sydgående risfletning. Del af matrikelskel 1. Betragtes som forgængeren til AK38. Findes på T31+T33.
- AK40:** Nord-sydgående stenbrolagt stræde, der knytter sig til vestenden af HUS II. I selve brolægningen er der en mindre forstyrrelse, ARE, og næsten hele østsiden blev fjernet af gravemaskinen. Det var ikke muligt at lokalisere vestsiden. De store velvalgte sten er lagt smukt tilrette i lerrigt afretningslag (ARD), og er i det hele taget lagt med stor omhu. Ca. 1 meter fra vestenden af HUS II, ligger der en række sten oven på brolægningen, og i dennes længderetning. Maskinen fjernede dog de fleste, og der er kun to tilbage. De kaldes ARF. Det er uvist hvordan de skal forstås, muligvis som en slags markering af et fortov. Findes på T35+T36.

Tegningsliste

| | | | |
|-------------|----------------------------------|-------|--|
| T1: | Oversigtsplan (østlige del) | 1:100 | LLP 7/7-1995. |
| T2: | Oversigtsplan (vestlige del) | 1:100 | LLP 7/7-1995. |
| T3: | Sydprofil (øvre del) | 1:50 | LLP 7/7-1995. |
| T4: | Plan af AK3 og AK4 | 1:20 | LLP 11/7-1995 og PR 3/10 og 9/10 1995. |
| T5: | Plan af AK5 og AK6 | 1:20 | LLP 13/7-1995. |
| T6: | Plan af AK1 | 1:20 | PR 2/10-1995. |
| T7: | Plan af AK2 | 1:20 | PR 3/10-1995. |
| T8: | Plan af AK7 | 1:20 | PR 3/10-1995. |
| T9: | Plan af AK8 | 1:20 | PR 9/19-1995. |
| T10: | Plan af AK8 | 1:20 | PR 10/10-1995. |
| T11: | Plan af AK8 | 1:20 | PR 11/10-1995. |
| T12: | Plan af AK9 | 1:20 | PR 12/10-1995. |
| T13: | Plan af AK9 og AK10 | 1:20 | PR 16/10-1995. |
| T14: | Plan af AK10 | 1:20 | PR 18/10-1995. |
| T15: | Plan af AK11 | 1:20 | PR 18/10-1995. |
| T16: | Plan af AK11, AK15, AK17 og AK18 | 1:20 | PR 23/10-1995. |
| T17: | Plan af AK10 og AK16 | 1:20 | PR 25/10-1995. |

| | | | |
|-------------|---|------|--------------------------|
| T18: | Plan af AK14 | 1:20 | PR 30/10 og 2/11-1995. |
| T19: | Plan af AK20, AK22, AK23 og AK24 | 1:20 | PR 6/11 og 8/11-1995. |
| T20: | Plan af AK21 | 1:20 | PR 6/11-1995. |
| T21: | Plan af AK5, AK6 og AK19 | 1:20 | PR 9/11-1995. |
| T22: | Sydprofil (østlige del) | 1:20 | LKL 10/11 og 13/11-1995. |
| T23: | Østprofil af balk | 1:20 | LKL 13/11-1995. |
| T24: | Vestprofil af balk | 1:20 | LKL 13/11-1995. |
| T25: | Plan af AK10 og AK13 | 1:20 | LKL 14/11-1995. |
| T26: | Plan af AK13, AK33 og AK34 | 1:20 | PR 20/11-1995. |
| T27: | Plan af AK5 og AK37 | 1:20 | PR 22/11-1995. |
| T28: | Nordprofil (nordlige del) | 1:20 | LKL 22/11-1995. |
| T29: | Plan af AK5, AK6, AK25, AK33 og AK34 | 1:20 | PR 24/11-1995. |
| T30: | Plan af AK36 | 1:20 | PR og LKL 29/11-1995. |
| T31: | Sydprofil (mellemste del) | 1:20 | LKL 4/12 og 5/12-1995. |
| T32: | Sydprofil (vestlige del) | 1:20 | LKL 5/12-1995. |
| T33: | Nordprofil (mellemste del) | 1:20 | LKL 6/12 og 7/12-1995. |
| T34: | Nordprofil (vestlige del) | 1:20 | LKL 6/12 og 7/12-1995. |
| T35: | Plan af AK10 og AK40 | 1:20 | LKL 8/12-1995. |
| T36: | Nordprofil (udvidede vestlige del) | 1:20 | LKL 8/12-1995. |
| T37: | AMT (niv. 15), AJD og AJG | 1:10 | LKL 1996. |
| T38: | AMS, ANS og AHV | 1:10 | LKL 1996. |
| T39: | AMT (niv. 13-14), AHM og AGP | 1:10 | LKL 1996. |
| T40: | AJJ | 1:10 | LKL 1996. |
| T41: | Samtegning af HUS I | 1:20 | LKL 1996. |
| T42: | Samtegning af HUS II | 1:20 | LKL 1996. |

Fotoliste

| | |
|--------------|---|
| 95.09.10-12: | Oversigtsbilde. Set mod V. Findes også som DIAS. |
| 95.09.10-13: | ibid. |
| 95.10.01-1: | AK1 . Set mod SV. Findes også som DIAS. |
| 95.10.01-3: | ibid. |
| 95.10.01-4: | AK2 . Set mod N. Findes også som DIAS. |
| 95.10.01-6: | ibid. |
| 95.10.01-7: | AK2 . Set mod S. Findes også som DIAS. |
| 95.10.01-9: | ibid. |
| 95.10.01-10: | AK4 . Set mod S. Findes også som DIAS. |
| 95.10.01-12: | ibid. |
| 95.10.01-13: | AK3 . Set mod S. Findes også som DIAS. |
| 95.10.01-15: | ibid. |
| 95.10.01-16: | AK7 . Set mod SV. Findes også som DIAS. |
| 95.10.01-18: | ibid. |
| 95.10.05-10: | AK9 og vestenden af HUS II samt dette hus' mulige ovn/ildsted. Set mod N. Findes også som DIAS. |
| 95.10.05-12: | ibid. |
| 95.10.05-13: | AK11 . Set mod N. Findes også som DIAS. |
| 95.10.05-15: | ibid. |
| 95.10.05-16: | Guldmøntens avers |
| 95.10.05-18: | ibid. |
| 95.10.07-1: | AK11 og pilotering til HUS I . Set mod Ø. Findes også som DIAS. |
| 95.10.07-3: | ibid. |
| 95.10.07-4: | AK6 . Set mod S. Findes også som DIAS. |
| 95.10.07-6: | ibid. |
| 95.10.08-1: | AK17 . Set mod SØ. |
| 95.10.08-3: | ibid. |
| 95.10.08-5: | ibid. |

- 95.10.08-6: *ibid.*
- 95.10.08-8: **AK17.** Set mod S. Findes også som DIAS.
- 95.10.08-9: *ibid.*
- 95.10.08-11: Guldmøntens avers. Findes også som DIAS.
- 95.10.08-12: *ibid.*
- 95.10.08-14: Guldmøntens revers. Findes også som DIAS.
- 95.10.08-15: *ibid.*
- 95.10.13-1: **AK5.** Set mod Ø. Findes også som DIAS.
- 95.10.13-3: *ibid.*
- 95.10.13-4: *ibid.*
- 95.10.13-6: *ibid.*
- 95.11.02-1: **AK26** og biten. Set mod V. Findes også som DIAS.
- 95.11.02-3: *ibid.*
- 95.11.02-5: *ibid.*
- 95.11.03-9: **AK5.** Set mod Ø. Findes også som DIAS.
- 95.11.03-10: *ibid.*
- 95.11.03-12: **AK5.** Set mod NØ. Findes også som DIAS.
- 95.11.03-13: *ibid.*
- 95.11.03-15: *ibid.*
- 95.11.03-16: **AK5.** Set mod SV.
- 95.11.03-18: *ibid.*
- 95.11.04-1: **AK26.** Set mod NV. Findes også som DIAS.
- 95.11.04-3: *ibid.*
- 95.11.06-1: Nordøsthjørnet af **HUS II.** Det mod NØ. Findes også som DIAS.
- 95.11.06-3: *ibid.*
- 95.11.06-12: Vestenden af **AK5.** Set mod NV. Findes også som DIAS.
- 95.11.06-13: *ibid.*
- 95.11.06-15: Bundstokken og **AK36.** Set mod N. Findes også som DIAS.
- 95.11.06-16: *ibid.*
- 95.11.06-18: Bundstokken, **AK36** og **matrikkelskel 1.** Set mod NØ. Findes også som DIAS.
- 95.11.07-1: **AK5,** bundstokken og **matrikkelskel 1.** Set mod NØ. Findes også som DIAS.
- 95.11.07-3: *ibid.*
- 95.11.10-2A: **AK9.** Set mod N.
- 95.11.10-3A: *ibid.*
- 95.11.10-4A: *ibid.*
- 95.11.10-5A: *ibid.*
- 95.11.10-7A: **AK4** og østenden af **HUS I.** Set mod SØ.
- 95.11.10-8A: *ibid.*
- 95.11.10-9A: **AK9** og det mulige ildsted i **HUS II.** Set mod N.
- 95.11.10-10A: *ibid.*
- 95.11.10-11A: Oversigtsbillede. Set mod Ø.
- 95.11.10-12A: *ibid.*
- 95.11.10-13A: **AK11.** Set mod S.
- 95.11.10-14A: *ibid.*
- 95.11.10-15A: **AK11.** Set mod Ø.
- 95.11.10-16A: *ibid.*
- 95.11.10-17A: *ibid.*
- 95.11.10-18A: *ibid.*
- 95.11.10-19A: Piloteringspæl til østenden af **HUS I.** Set mod SØ.
- 95.11.10-20A: *ibid.*
- 95.11.10-21A: *ibid.*
- 95.11.10-22A: *ibid.*
- 95.11.10-23A: Oversigtsbillede. Set mod V.
- 95.11.10-24A: **AK17.** Set mod S.
- 95.11.10-25A: Oversigtsbillede. Set mod V.
- 95.11.10-26A: **AK5.** Set mod NØ.
- 95.11.10-27A: **Matrikkelskel 1.** Set mod N.

- 95.11.10-28A: ibid.
 95.11.10-29A: Oversigtsbillede. Set mod Ø.
 95.11.10-30A: Oversigtsbillede. Set mod SV.
 95.11.10-31A: Oversigtsbillede. Set mod V.
 95.11.10-32A: Bordplanken ANP.
 95.11.10-33A: ibid.
 95.11.10-34A: ibid.
 95.11.10-35A: ibid.
 95.11.10-36A: ibid.
 95.12.02-1: **AK36**. Set mod NV. Findes også som DIAS.
 95.12.02-3: ibid.
 95.12.02-6: Østligste del af sydprofilen. Set mod S. Findes også som DIAS.
 95.12.02-7: ibid.
 95.12.02-9: ibid.
 95.12.02-10: Næstøstligste del af sydprofilen. Set mod S. Findes også som DIAS.
 95.12.02-12: ibid.
 95.12.02-13: ibid.
 95.12.03-9: **AK40** og vestafslutningen af **HUS II**. Set mod NØ. Findes også som DIAS.
 95.12.03-10: ibid.
 95.12.03-12: ibid.
 95.12.05-2: Oversigtsbillede. Set mod V.
 95.12.05-3: Oversigtsbillede. Set mod SV.
 95.12.05-4: Oversigtsbillede. Set mod NV.
 96.01.04-1: Bundstokken, detalje.
 96.01.04-6: ibid.
 96.01.04-7: ibid.
 96.01.04-9: ibid.
 96.01.04-10: Bundstokken, side med udskæring.
 96.01.04-12: ibid.
 96.01.04-13: Biten
 96.01.04-15: ibid.
 96.01.04-17: Biten, detalje.
 96.01.04-18: ibid.

Matrikkelskel

- Matrikkelskel 1:** Nord-sydgående skel beliggende nærmest midt i feltet. Består af **AK33**, **AK34**, **AK35**, **AK38** og **AK39**.
Matrikkelskel 2: Nord-sydgående skel beliggende vestligt i feltet. Består af **AK16**, **AK20**, **AK22**, **AK23** og **AK24**.
Matrikkelskel 3: Nord-sydgående dobbelt flethejn beliggende mellem østafslutningen af feltet og **matrikkelskel 1**. Består kun af **AK17**, og er muligvis ikke et reelt skel, men blot et hegn.
Matrikkelskel 4: Noget usikkert øst-vestgående skel følgende nordsiden af **HUS II** og renden **AK36**. Kan blot være udtryk for tilfældigheder.

Prøver udtaget til vedbestemmelse og hvis muligt dendrokronologi

AEF
AEH
AEX
AFA

AGS
AGT
AHF
AHG
AHJ
AHM
AHV
AHX
AJA
AJD
AJF
AJG
AJM
AJP
AJR
AJT
AMA
AML
AMM
AMN
AMP
AMR
AMS
AMT (niv. 10, 13+14 og 15)
AMV
ANM
ANN
ANR
ANS
AOL
AOO
APT
APV
AK17
AK21
AK33
AK34

Prøver udtaget til makrofossilanalyse

- Prøve 1** Udtaget d. 10/11-1995 i østprofilen. Skitse findes i bilag 6 af D. Robnsson. Fra følgende lag er der taget prøver:
ALL (Kaldes af DR for ris/grenelag).
AGF (Kaldes af DR for DR1).
AGX (Kaldes af DR for DR2).
ALM (Kaldes af DR for DR3 og DR4 samt yderligere fire prøver).
- Prøve 2** Udtaget d. 27/10-1995 i AK6. Skitse findes i bilag 6 af D. Robnsson. Fra følgende lag er der taget prøve:
AFA (Kaldes af DR for prop).
- Prøve 3** Udtaget d. 31/10-1995 i laget omkring AK5. Skitse findes i dagbog under 30/10-1995. Fra følgende lag er der taget prøve:
AFP 1-4.
- Prøve 4** Udtaget d. 29/11-1995. FylDET i AK36. Fra følgende lag er der taget prøve:
AOJ.

- Prøve 5** Udtaget d. 7/12-1995. Fortsættelse af **prøve 2**. Skitse finde i bilag 6 af D. Robinsson. Fra følgende lag er der taget prøver:
APT (Kaldes af DR for **prøve 1-3**).
APV (Kaldes af DR for **45-50 - 135-140**).
- Prøve 6** Udtaget d. 7/12-1995 i sydprofilen ved koordinaterne 113,25/102,75. Skitse finde i bilag 6 af D. Robinsson. Fra følgende lag er der taget prøver:
AGE.
AGF.
AGX.
APX (Kaldes af DR for **DRA**).
ARA (Kaldes af DR for **DRB**).
ALM (Kaldes af DR for **DRC og DRD**).
- Prøve 7** Udtaget d. 7/12-1995 i sydprofilen ved koordinaterne 102,00/103,15. Fra følgende lag er der taget prøver:
AFS.
AFT.
AHA.
ALM.
AOX.
APA.
- Prøve 8** Udtaget d. 7/12-1995 i sydprofilen. Er muligvis et smudslag fra **HUS II**. Fra følgende lag er der taget prøve:
ABT.
- Prøve 9** Udtaget d. 7/12-1995 i den østlige del af feltet. To kloakrør presses ned i **ALM**, for at få en sekvens af denne. Ingen af dem når dog steril undergrund. Kloakrør 2 bliver delvist ødelagt.

Notat vedrørende besigtigelse af Næstveds Museums udgravning i Kompanistræde tirsdag den 21. november 1995.

På foranledning af en telefax fra Næstved Museum den 8/11 blev undertegnede bedt om at foretage en besigtigelse af et spant fundet i forbindelse med udgravningen i Kompanistræde i Næstved. Spantet, der viste sig at være en bite, lå ved museet, hvor jeg foretog en skitseopmåling af den. Den største længde på biten er ca. 118 cm. Den består af selve bitebjælken med et naturligt groet knæ i den ene side og et tilsvarende løst knæ i den modsatte side. Begge knæ er brudte i den øverste ende. Det løse knæ er ca. 40 cm. langt og er fastgjort til selve biten med to træagler ved siden af hinanden og endnu en i bunden af knæet. Biten, der er svagt buet opefter, måler i bunden ca. 90 cm. Den er 10,5 - 11 cm bred og 7 - 8 cm høj og med en tagformet ryg på undersiden. Set ovenfra er biten svagt krum. Biten har ligget henover en et spant meget lig det fundne endnu ikke udgravede spant i udgravningen (se nedenstående). Undersiden af biten har været fældet ned over toppen på det underliggende spant. Af udstemningen ses, at spantetoppen har været ca. 8 cm bred. Biten har ligget an mod to bordplanker og har været fastgjort til disse med træagler, diameter ca. 20 mm. Selve biten er af eg, mens træaglerne er af nåletræ, muligvis fyrretræ. Vandret igennem biten er der i den ene side to skråt gennemborede huller begge med en diameter på ca. 25 mm.

Efter besigtigelsen af biten ved museet tog vi ned og så på udgravningen ved Kompanistræde. Her var man bl.a. ifærd med at udgrave et gærde, der har dannet skel imellem lange smalle parceller, der har gået fra kanten af det middelalderlige Næstved og ned til bredden af Suseåen. Lagene, hvori man gravede, ligger ca. 1,5 meter over det oprindelig niveau for åen, men er meget fugtigt pga. de mange kildevæld i området. På begge sider af gærdet lå forskelligt træ på kryds og tværs af hianden; naturlige grene og forarbejdet træ og ind imellem nedrammede forarbejdede stolper. I disse lag, som af den fundne keramik og andet er dateret til ca. 1200-årene, var man stødt på en spant, en bundstok, fra et klinkbygget skib. Bundstokket har ligget symetrisk hen over kølen. Den ene arm af bundstokken måler ca. 130 cm; den anden arm af spantet, der endnu ikke var helt afdækket, målte den synlige del ca. 73 cm. . Bredden af den synlige del af spantet målte ca. 140 cm. Vinklen in mellem de to arme er lidt over 90 grader. Spantets højden over kølen har været ca. 48 cm og tykkelsen 12 cm. På den frie arm er der aftryk efter fire (?) klinklagte bordplanker, der har været fastgjort til spantet med træagler. Både nagler og selve spantet er af eg. På anlægsfladerne ud mod bordplankerne ses tydelige værktøjsspor. På oversiden af bundstokken ses spor efter træets naturlige barkkant, både lige over kølen og ved enden af den frie arm af spantet.

Bundstokken i udgravningen har ingen særlig karaktertræk og ville have kunne siddet i et hvilket som helst mindre klinkbygget fartøj fra midten af 1100-tallet og op til midten af forrige århundrede, kun beliggenheden i de udgravede lag daterer den. Af de skrå anlægsflader ud mod bordplankerne kan man se, at bundstokken har siddet ca. i fjerdedels punktet enten for eller agter i et klinkbygget fartøj. Fartøjet, hvori det har siddet, vurderes til at være 10 - 15 meter langt og som type i lighed med Gedesbyskibet eller skibet fra Bredfjed; altså en lille åben skude uden dæk.

Den fundne bite lader sig derimod nærmere indkredse; den indgår nemlig som et naturligt element på fartøjerne fra vikingetid og tidelig middelalder. Den skarpe tagformede ryg på undersiden af biten lader sig direkte sammenligne med tilsvarende fund af biter fra Bryggen i Bergen. Disse fund, der er dateret af forskellige brandlag, strækker sig fra

perioden ca. 1150 - 1250 (se vedlagte bilag). Af de skrå anlægsflader i begge ender af biten fra Kompanistræde kan man se, at den har ligget helt ud mod en af enderne i skibet. Bundstokken som biten har ligget hen over har ikke, jfr. udhugningen på undersiden af biten, været så svær som den fundne bundstok. Biten kan derfor stamme fra et mindre skib, måske kun 10 - 12 m langt. De skråstillede huller boret vandret igennem biten kan betyde, at den har siddet i et skib med sideror: hullerne i biten har været brugt til at surre rebet, der har holdt sideroret ind til skroget, fast, og hvor det med kiler har kunne strammes op.

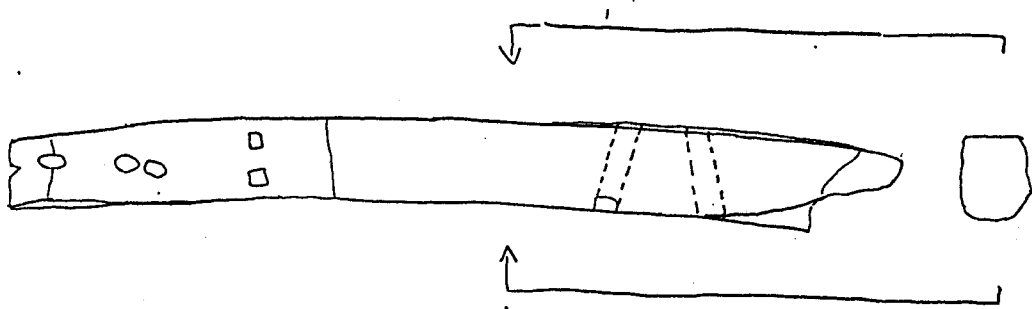

Fartøjer af denne størrelse har både med og uden last kunne sejle ad Suseåen helt ind til det middelderlige Næstved. Skibene har næppe haft større dybgang end de senere anvendte pramme, som bragte de størres skibes last fra Karrebæksminde og ind til Næstved. De fundne skibsdele må formodes at stamme fra skibe, der på grund af ælde har været efterladt ved åbrinken. Herfra har man nu og da taget dele af skibene og lagt dem på de fugtige parceller, når pløre ælte er blevet dem for meget.

Det er næppe muligt at give en mere præcis datering af de to stykker skibstræ, men alene forlades os på de daterende potteskår og andet fundet i samme lag. Det er ikke muligt at datere ad dendrokronologisk vej, idet begge stykker er lavet af krumtømmer som bekendt er uanvendelig i denne sammenhæng. Endvidere bør man have flere, dvs. mindst 10 forskellige prøver, for at kunne give en nogenlunde sikker datering. Endelig er der usikkerheden ved datering af træ fra fartøjer, der ikke som bygningstræ stammer fra området i eller omkring fundstedet, men har bevæget sig langt omkring inden det er nået frem til stedet hvor vi finder det.

Roskilde den 27. november 1995

Morten Gøthche
Museumsinspektør/arkitekt

Bilag: Skitseopmåling af biteknæ
skitseopmåling af bundstok
biter fra Bryggen i Bergen
tværsnit af 'Roar Ege' med bundstok og bite
ror og rorophæng af Gokstadskibet



Kompagnistræde

NÆM 1995:104

T 39 AGP - Bite

Målestok 1:10

LKL



MOESGÅRD
MUSEUM

Att: Poul Hubner Hansen & Karen Urth
Næstved Museum
Ringstedgade 4
4700 Næstved

8.02.99

Moesgård
DK-8270 Højbjerg
Telefon 89 42 11 00
Telefax 86 27 23 78

Hermed fremsendes regning over konserveringsarbejde udført på Moesgård konserveringsafdeling for Næstved Museum. Trægenstandene er overfladerenset, udvandet, indsyet i skumgummi, imprægneret med PEG 2000, frysetørret samt overfladeretoucheret, ifølge aftale fra 2.02.96.

Følgende genstande er konserveret:

NÆM 1995; 104-AGP, Bite

NÆM 1995; 104 AJJ, Bundstok

Timeforbrug og procespris for de angivene genstande er:

| | |
|---|-----------------|
| Arbejdstimer; 18 timer a 325 kr (1997 pris); | 5850 kr. |
| Procespris for imprægnering og frysetørring(1997 pris); | <u>2700 kr.</u> |
| Ialt | 8550 kr |

Beløbet bedes indbetalt på vedlagte Girokort.

Venlig hilsen

Jesper Trier
Afdelingsleder

Jesper Frederiksen
konservator

MODTAGET

22 OKT. 1999

Palle Birk Hansen
Næstved Museum
Ringstedgade 4
4700 Næstved

DANSKE AFDELING
*Den kongelige Mønt-og
Medaillesamling*

FREDERIKSHOLMS KANAL 12
1220 KØBENHAVN K
TLF 33 47 31 41
FAX 33 15 55 21

DIREKTE TLF 33473144

DATO 21. oktober 1999

FP 6060


NÆM 1510x1995:104

Kære Palle!

Vor nye medarbejder indenfor antikke mønter, Helle Horsnæs, har haft fornøjelsen af at se på aureus'en fra jeres udgravning i Kompagnistræde i Næstved (ABF-01, jfr. indsendelsesliste fra april 1998, side 47).

Som I vist allerede havde gættet selv, er den præget for Markus Aurelius i 161-162 e. Kr. i kejserens 16. periode som folketribun. Den har RIC nr. 42 (bind 3, s. 217). Stykket er gennemboret, sandsynligvis til brug som smykke. Hullets placering passer med, at forsídens portræt har hængt lige, hvis man bruger mønten som hængesmykke.

Med venlig hilsen



Jens Christian Moesgaard
museumsinspektør
Den kgl. Mønt- og Medaillesamling