

Beretning for arkæologisk undersøgelse  
af boplads- og aktivitetsområde fra yngre bronzealder/ældre jernalder og  
yngre romersk jernalder

## Jeshøjgård Vest



NÆM j.nr. 2006:161

JESHØJGÅRD VEST

Herlufsholm Sogn, Øster-Flakkebjerg Herred, Sorø Amt (nu Region Sjælland)

Sb-nr. 04.05.07 - ?

KUAS j.nr. 2003-2122-1486

## Resumé:

Udgravningen bestod af tre adskilte udgravningsområder, i alt ca knapt 0,8 ha, et fjerde planlagt gik tabt. På både omr. I og omr. II fandtes massive anlægsspor, men med få oldsagsfund og kun få bygninger kunne udskilles. På omr. I lå et treskibet langhus og et 9-stolpeanlæg, på omr. II et treskibet langhus. Begge langhuse dateres typologisk til den ældre del af YRJ, og begge tolkes som enkeltgårde. Omr. III bestod af mindre felter med kogegruber, hvoraf en del grupperer sig omkring et lille vandhul.

## Indhold:

Undersøgelsens forhistorie.....	2
Administrative data.....	2
Topografi, terræn og undergrund.....	3
Målesystem.....	3
Udgravningens forløb, metode og dokumentation.....	4
Udgravningens resultater.....	6
Område I.....	6
Område II.....	7
Område III.....	8
Område IV.....	9
Sammenfatning og tolkning af resultaterne.....	10
Arkæologiske perspektiver.....	10
Bilag:.....	12

## Undersøgelsens forhistorie

Foranlediget af Næstved Kommunes projektering af et større parcelhuskvarter omkring Jeshøjgård foretog Næstved Museum henover vinteren 2006/2007 en omfattende prøveundersøgelse af jorderne. Der var ikke på forhånd registreret nogle sb-numre på arealet, men det kuperede landskab bød på flere topografisk oplagte lokaliteter. Forundersøgelsen afslørede massive aktivitetsspor i form af både bopladslevn og kogegrubebesamlinger fra flere perioder, bl.a. romersk jernalder, og fire områder blev udvalgt til nærmere undersøgelse forud for selve byggemodningen.

Området er en direkte fortsættelse mod vest af arealet for Jeshøjgård (NÆM 2006:135)

Generelt er bebyggelse fra yngre jernalder meget sparsomt dokumenteret på Næstvedegnen pga. intensiv dyrkning gennem århundreder. Ydermere er der på Maglebjerg, få hundrede meter vest for Jeshøjgård Vest, for få år siden udgravet en rig kvindegrav fra yngre romersk jernalder (se NÆM 2004:114), men uden kendskab til samtidige bopladsspor i nærområdet. På baggrund af dette er det af stor interesse at få belyst de massive anlægsspor på Jeshøjgård-arealerne.

## Administrative data

Udgravningen blev gennemført mellem d. 20. september og d. 12. november 2007.

Undersøgelsen blev foretaget af daglig leder og beretningsansvarlig, stud.mag. Anine Madvig Struer (AMS), assisteret af stud.mag. Pernille Rohde Sloth (PRS) og BA Kim Christoffersen (KC).

D. 1.-2. oktober deltog desuden erhvervspraktikant Matthias Kristensen, fra Margretheskolen.

Ansvarlig museumsinspektør var cand.mag Birgitte Borby Hansen, Næstved Museum.

GPS-opmåling af udgravningsfelter og målesystemer blev foretaget d. 19. oktober og d. 5. november af Landmålergården I/S.

Muldafrømning på område I og II blev foretaget d. 20. september til d. 11. oktober med en 14½ t Takeuchi gravemaskine på bælder, påmonteret en 1,8 m bred rabatskovl, samt, pga maskinskade, 3½ dag med en 7½ t maskine med 1,7 m bred rabatskovl. Maskine var indlejet fra HRJ Service, Enø. Maskinførere var Thomas Dunager (d. 20.-26.+28. september), Jim ? (27. september) og Rune René Petersen (d.1.-11. oktober)

Vejret i perioden var overskyet langt det meste af tiden, dog med spredte solskinsdage og lidt flere med regn. De største mængder regn kom især om natten og i weekenderne, så den største gene heraf var den gentagne udviskning af anlægsindridninger, store vand/mudderpytter på felterne samt generelt pløre, der pga en meget dårlig dræning af jorden kunne blive liggende i dagevis.

Temperaturerne lå fra ca +17°C og ned til et par grader om dagen og med enkelte nætter med lidt frost. Dog sent hen på efteråret relativt lunt og generelt ikke særlig blæsende for årstiden.

Udgravningen blev betalt af Næstved Kommune, der havde rekvireret opgaven, jvf Museumsloven. Originaldokumentation samt fund befinder sig på Næstved Museum under j.nr. NÆM 2006:161. Der blev ikke udført nogen formidling i udgravningsforløbet.

## Topografi, terræn og undergrund

Området er beliggende nord for Næstved Megacentrum, vest for Jeshøjgård, til hvilken jorderne tidligere hørte. Området ved Jeshøjgård Vest er præget af et kuperet landskab. Hele terrænet falder jævnt mod syd, højeste sted er i nord. Flere steder ses sænkninger og plateauer. Området er tillige præget af høj grundvandsstand, der sine steder grænser til kildespring, samt adskillige sumpede lavninger. Ved område III felterne fordeler sig omkring et gammelt vandhul, der tydeligt ses på luftfotoet fra landmålerfirmaet og som stod under vand under hele udgravningsperioden.

Koter i DVR 90, indmålt med GPS (feltgrænser): Omr I: fra 48,87m (N-hjørne) til 45,85m (S-hjørne), dvs en forskel på 3m. Omr.II: fra 50,20m (Ø-hjørne) til 47,99m (V-hjørne), dvs godt 2m fald. Omr III: Felterne ligger omkring vandhullet på koter omkring 51,69-52,40m (felterne A/B, C/D, E/F, G/H og I/J), mens de lidt sydligere felter K/L og M/N ligger lidt lavere 48,71-50,54m. Undergrunden på de afrømmede felter var domineret af gulbrun moræneler med pletvise mere grusede eller sandede partier og enkelte ”sandlommer”. På omr. II var enkelte større flader med krads rød/lyserød ler. Overordnet var alle felterne var så stærkt stenede, at det var til generel gene for undersøgelsen, og visse dele var så ekstremt stenede, at det i betydelig grad vanskeliggjorde afrømningen. Det var en blanding af sten af bjergart og flintknolde samt en del store kampesten. Enkelte samlinger af sten i muld på omr. I tyder på tidligere (recente) nedgravninger af sten. Flere lavninger i undergrunden fremstod ved afrømningen med ”gammel muld”. Der kunne iagttages forhistoriske anlæg både under og nedgravet igennem denne muld.

Muldlaget var i lighed med undergrunden stærkt stenet. På omr.I varierede tykkelsen fra 25-30cm og op til ½m sine steder. Især i den nordlige og vestlige del var muldlaget tyndt og der kunne iagttages mange pløjesor i undergrunden. På omr. II var muldlaget tykkere, fra 45-75 cm, og nedpløjning kunne ikke iagttages i samme grad. Omr. III blev ikke genafrommet og det var ikke muligt at måle muldtykkelsen pga nedskridninger og gamle jordbunker omkring felterne; det anslås, at den sandsynligvis har varieret mellem 35-50 cm de fleste steder.

## Målesystem

Der blev etableret individuelle og uafhængige målesystemer for de tre felter område I, område II og område III. Målesystemerne blev for omr. I og II etableret som traditionelle koordinatsystemer orienteret efter feltets form, begge med x-aksen stigende omtrent mod nordvest og y-aksen

omtrent mod nordøst. På de 7 små felter, der udgjorde omr. III, blev der udsat en enkelt hovedlinje med to indmålte punkter i hvert felt. Målesystemerne blev udsat med søm vha. målebånd og pythagoras; omr. I med skæringspunkt i (200,400), omr. II i (600,800). I omr. III blev målepunkterne benævnt A til N og felterne navngivet efter dets målepunkter (eks. felt A/B) for overskuelighedens skyld. Målesystemerne samt feltgrænserne, inkl. koter, blev efterfølgende indmålt med GPS af landmåler. Ved en fejl hos landmåleren blev x-aksen ikke indmålt på omr. I. Da feltet var frigivet til byherre før indmålingerne blev tilsendt museet fra landmålerfirmaet, kunne det ikke afhjælpes.

På omr. I opstod der utilsigtet en række mindre unøjagtigheder i målesystemet. Årsagen viste sig at være, at et antal indkøbte målebånd gav sig og til sidst strakte sig i brug. Dette problem kostede megen tid i de gentagne forsøg på at få målesystemet til at passe, før årsagen blev opdaget. Og desværre blev den opdaget for sent til, at der var tid til at udlægge nye målepunkter og tegne feltet igen. Det skønnedes at være fagligt forsvarligt trods alt, da unøjagtighederne primært lå i feltets østre side, hvor der kun var få anlæg.

Der blev ikke foretaget nivellering udover de GPS-indmålte koter på feltgrænser og målesystemer.

## Udgravningens forløb, metode og dokumentation

Undersøgelsen blev gennemført under stærkt tidspres forårsaget af flere faktorer. Primære var et meget stramt budget set i forhold til mængden af anlæg samt byherres ønske om at komme i gang med byggemodningen hurtigst muligt, pga ønsket om at have parcellerne klar til salget af dem skulle begynde. Selve undersøgelsen kom meget sent i gang pga afventelsen af Næstved Kommunes godkendelse af budgettet. Som en følgevirkning af dette havde de fleste de allerede afrømmede udvidelser stået åbne i op mod ¾ år med det resultat at stort set alle afmærkninger var væk og felterne var kraftigt tilgroede og tilslemmede. Ét felt var blevet dækket til og dyrket. Da man havde forventet at gennemføre undersøgelsen relativt kort tid efter prøvegravningen var der ikke budgetteret med genafrømning m.v. af nogen af de på det tidspunkt foretagne udvidelser. Ved en fejl havde Næstved Kommune ikke underrettet den udførende entreprenør Arkil omkring museets forestående undersøgelser. I den tro, at museet var færdige med deres undersøgelser, stod Arkil derfor for at begynde deres arbejde med anlæggelse af veje, kloakering m.m. på arealet samtidig, som museet påbegyndte udgravningen. Denne manglende information var herved også årsag til, at et af de udlagte undersøgelsesområder gik tabt. Felterne blev undersøgt i den rækkefølge, der kunne afhjælpe Arkils arbejde bedst, men det kunne ikke undgås at skabe forsinkelser.

De mange tidsrøvende elementer betød, at der i sidste ende var relativt kort tid til rådighed til selve undersøgelsen af de fremkomne anlæg. På baggrund af dette, sammen med et overordnet ønske fra museet om at belyse jernalderens bebyggelse, blev det valgt på omr. I og II at prioritere identifikationen og dokumentationen af mulige bygningskonstruktioner. På område III lå det forskningsmæssige fokus naturligt på kogegruberne.

Fire områder, benævnt med romertal I-IV, var udlagt til udvidelse og nærmere undersøgelse med udgangspunkt i prøvegravningens resultater. Se bilag, for deres indbyrdes placering på arealet.

### Område I

Et rektangulært felt på omtrent 50 x 100 m afrømmet omkring en række mindre udvidelser på og imellem den sydlige del af søgegrøft 18 og 19. Udvidelserne havde stået åbne siden prøvegravningen og var stærk overgroede. En genafrømning af fladen var nødvendig på dem alle. Aktivitetsområdet synes kun afgrænset mod NØ.

Det forskningsmæssige fokus på feltet lå på bopladslevnene.

## Område II

Et let rombisk felt på omtrent 50 x 45 m afrømmet omkring en prøvegravningsudvidelse ved den nordligste, topografisk højereliggende, del af søgegrøft 18 og 19. Udvidelsen var siden prøvegravningen blevet dækket til af jordejer/forpagter og dyrket, men kunne anes i vegetationen, hvorfor hele feltet blev nyafrømmet.

Det forskningsmæssige fokus på feltet lå på bopladslevnene.

## Område III

I alt syv små felter, hver på omkring 75-100 m<sup>2</sup>, ved søgegrøfterne 29-34; afrømmet under prøvegravningen og ingen yderligere udvidelser. En ottende lille udvidelse var blevet dækket til og kunne ikke genfindes uden maskine. De fem af felterne fordeler sig rundt om et gammelt vandhul (felt A/B, C/D, E/F, G/H og I/J), mens de to sidste ligger lidt syd herfor (felt K/L og M/N).

Udvidelserne havde stået åbne siden prøvegravningen og var kraftigt overgroede samt dækket af et 1-2 cm tykt lag af aflejret mudder og muld efter oversvømmelse. Ingen af anlæggene kunne erkendes i fladen, men de fleste anlægspinde kunne genfindes (vurderet ud fra skitse over felterne fra prøvegravningen). Anlæggene blev rensset frem ved fladeskovling, vanskeliggjort af den, især i visse felter ekstremt, stenede undergrund.

Vandhullet stod under vand gennem hele udgravningen og det høje vandspejl grænsede i visse dybere snit til direkte kildespring.

Det forskningsmæssige fokus på felterne lå på kogegruberne.

## Område IV

En mindre udvidelse på grøft 13, hvor yderligere udvidelse omkring var planlagt. Udvidelsen var ved en fejl blevet dækket til under den almene tildækning af prøvegrøfterne og var ikke synlig i fladen. Feltet gik tabt pga et uheldigt samspil mellem kommunikationsfejlen mellem Næstved Kommune og Arkil og en teknisk fejl hos kommunen. Arealet blev dels dækket af Arkils skurvognsplads, del dozet forud for anlæggelse af regnvandsbassin. Arkil var meget hjælpsomme, da problemet blev opdaget, men det var desværre for sent. Den præcise placering af feltet i forhold til skurvognsplads og regnvandsbassin kan ikke lokaliseres pga den usikkerhedsmargin der er på den håndholdte GPS, hvormed feltet er målt ind.

Alle prøvegrøfterne var blevet genopfyldt og deres forløb kunne ikke identificeres under afrømningen af omr. I og II.

Efter afrømning/afrensning blev mulige anlæg, herunder også recente, blev indridset og markeret med malerpinde. Feltfladen blev tegnet på folie i målestok 1:50. Tegningerne blev nummereret fortløbende (omr.I: T9-20, 22-25, 27-40; omr.II: T46-59; omr.III: T71-77. T1-8 er fra prøvegravningen). Anlæg nummereredes fortløbende med A-numre, A97-607 (A1-96 er fra prøvegravningen), undtaget herfra blev tydeligt recente anlæg. I alt 511 anlæg, hvoraf 31 udgik igen. Anlægnumrene blev noteret på pindene for at lette identifikationen senere i undersøgelsen. Alle anlæg blev beskrevet i fladen. Nærmere undersøgte anlæg blev gravet med spade/skovl og graveske. En enkelt stor grube, A 371, blev snittet med maskinen. Anlæggene blev snittet ved bortgravning af den ene halvdel, for grubernes vedkommende eventuelt ved et snit af en god spades bredde i længderetningen eller placeret efter faglige overvejelser. I visse tilfælde blev anlæggets anden halvdel efterfølgende tømt eller vendt med greb i eftersøgning af fund. En række gruber blev gravet igennem til en god spades dybde i eftersøgning af fund. Snittede anlæg blev tegnet i profil i 1:20 på folie (omr.I: T21, 26, 41-45, 60-61; omr.II: T65-70; omr.III: T62-64, 78).

Fund blev nummereret med X-nummer i felten efter fortløbende fundliste (X34-110. X1-33 er fra prøvegravningen). Der blev udtaget en række trækulsprøver fra især kogegruber, hvoraf 10 (13) er sendt til <sup>14</sup>C datering på Leibniz-Labor für Altersbestimmung und Isotopenforschung, Kiel.

Der blev taget oversigtsbilleder af fladen samt detailbilleder af udvalgte anlæg i profil med digitalt Canon spejlreflekskamera i RAW- og JPEG-formater.

## Udgravningens resultater

### Område I

Der blev registreret 281 anlæg på feltet, hvoraf 74 anlæg blev undersøgt nærmere. Et antal recente drængrøfter skærer feltet diagonalt.

Trods de mange anlæg kunne der kun udskilles to reelle konstruktioner. I det sydligste hjørne lå et langhus, K3, mens der i den nordlige ende lå et 9-stolpeanlæg K1.

### K3

Huset er et Ø-V orienteret treskibet langhus bestående af fire sæt tagbærende stolper samt en enlig stolpe, der muligvis har været en del af gavlen. En af stolperne er i fladen overlejret af en senere grube A138, men kan i profilet ses neden under denne.

Konstruktionen blev erkendt ud fra anlæggenes indbyrdes placering i fladen, da flere af anlæggene i første omgang var tolket som gruber, bla pga en meget undergrundsopblandede fyld og noget diffus afgrænsning. Den opblandede fyld er dog så generelt at den fremstår gennemgående typisk og alt tyder på, at stolperne er blevet gravet op. Dybden på anlæggene varierer mellem 20-64 cm og bredden mellem 58-110 cm. Husets grundplan er smalt og fremstår umiddelbart trapezformet, bedømt ud fra de tagbærende stolpers placering, hvor sætspændet øger fra ca 2m til 2,5m, smallest i Ø. Dette kan dog have været knapt så udpræget for selve stolperne (afstanden er målt fra midten af anlægget i profil). Kun i A 126, der er uden makker i Ø-enden, kunne et stolpespor erkendes.

Sætstanden er meget regelmæssig, 5,50-5,85 m, størst i midterste fag.

A 126 skal sandsynligvis regnes for en del af gavlkonstruktionen, frem for en "enlig" tagbærende stolpe pga. den korte afstand. Anlægget medregnes til huset pga dens placering i direkte forlængelse af de andre tagbærende stolpe samt den tydelige lighed med disse i profilet. Ellers er der ingen spor efter vægkonstruktion.

Ud fra husets grundplan må det typologisk placeres i den ældre del af YRJ. Ved undersøgelsen af A318 fremkom et randskår af YRJ-type, men det er uvist om det stammer fra stolpehullet eller den overlejrende grube. En trækulsprøve fra A105 er sendt til <sup>14</sup>C datering, men da stolpen er gravet op, behøver dateringen af det ikke korrespondere med husets.

### K1

En let rektangulær bygningskonstruktion af 3x3 stolper, ca 2,8x3,6 m. Midterstolpen er let uregelmæssigt placeret. Umiddelbart nord for stolpehul A338 ses et mindre stolpehul, A337, der muligvis også indgår i konstruktionen, måske som støttestolpe.

Stolpehullerne varierer i diameter mellem 26-40 cm og i dybde fra 18 – 36 cm. Stolpehullerne fremstår relativt ens i form, nedgravning og konsistens, trods forskellene i dimensioner og fyld. Forskellene i fyldens farve skyldes andelen af muld i fylden og for enkelte anlægs vedkommende sodning og trækul i fylden. I A344 synes at kunne anes et stolpespor med en diameter på 20cm. Bygningen tolkes som en økonomibygning med hævet gulv, af type som de såkaldte "staklader". Grundarealet er ca 10 m<sup>2</sup>.

Der er ingen daterende fund fra bygningen og konstruktionstypen i sig selv kan ikke dateres nærmere, men er i brug fra ældre jernalder og ind i historisk tid. Det synes dog acceptabelt at sætte den i forbindelse med langhuset. Trods afstanden på ca 75 m mellem de to bygninger, kan de potentielt godt være en del af samme gårdsenhed. Økonomibygninger af denne type ligger ikke nødvendigvis klods op ad hovedhuset, men kan, alt efter deres funktion, også ligge ude i gårdens brugsarealer.

### Stolpehuller

Trods den tydeligvis meget store aktivitet på området kunne der desværre ikke findes noget system i nogen af de andre mange stolpehuller. Det kan dog ikke afvises at fragmentarisk bevarede hegnsforløb tilknyttet bygningerne, kan gemme sig mellem dem. Feltet var visse steder noget afpløjet.

### Gruber og kogegruber

Hovedparten af de mange gruber var ikke specielt store, og generelt relativt lyse i fylden, uden særlig meget trækul og stort set uden oldsagsfund. Der er derfor ingen mulighed for at placeres dem nærmere i tid, selvom en sammenhørighed med bygningerne formodes for i al fald nogle af dem. En undtagelse er A371, en stor grube NØ for langhuset. Gruben er muligvis oprindelig gravet pga. lertagning, men sekundært anvendt som affaldsgrube. I grubens øvre del fandtes noget keramik, bl.a. randskår fra adskillige lerkar af forskellig type. Typerne synes at høre til i den første del, C1-C2, af YRJ. Ud fra det kan gruben fint være samtidig med langhuset.

I den sydlige del af feltet fandtes en del kogegruber. Kogegruberne var en blandet forsamling af forskellige former, dimensioner og fyldsammensætninger (mængde og fordeling af trækul og ildskørnede sten). Kogegruber ses almindeligvis sjældent i direkte sammenhæng med reel bebyggelse og, i al fald de større samlinger, regnes for at have en mere social/rituel funktion. Da den almene datering af kogegrubefænomenet er YBA og ÆJA afspejler de dermed sandsynligvis aktiviteter på stedet, der er ældre en jernaldergården. Dog er A318 muligvis en (samling af tre) kogegrube(r), og er stratigrafisk yngre end langhuset. Gruber anvendt til sydestegning af kød er dog også anvendt i andre perioder, hvorfor dette ikke i sig er et problem for dateringen af huset.

Nær feltets nordside lå en lille lavning et fyldskifte (A 220), der sandsynligvis er aflejring efter et lille vandhul. Også heromkring grupperer der sig nogle kogegruber, dog ikke så markant som på omr. III.

Den ekstra afrømning af prøvegravningens udvidelser har uden tvivl ”slugt” flere anlæg, da vegetationen nødvendiggjorde at ekstra ca 10 cm blev fjernet. Blandt det, der var observeret under prøvegravningen, men ikke kunne genfindes, var en rund kogegrube hvoromkring der sås en kreds af seks stolper, placeret i feltets nuværende sydende (søgegrøft 18). Anlægget er desværre hverken skitseret, fotograferet eller nærmere beskrevet (se prøvegravningsberetningen).

### **Område II**

Der blev registreret 151 anlæg på feltet, hvoraf 104 anlæg blev undersøgt nærmere.

Der kunne iagttages en tydelig koncentration af stolpehuller i den nordvestlige halvdel af feltet, mens anlæggene i den sydøstlige del primært udgjordes af gruber og kogegruber.

Trods også her mange anlæg kunne der kun udskilles en konstruktion, nemlig et langhus, K2, i det NV-lige hjørne.

### K2

Huset er et treskibet langhus bestående af fire sæt tagbærende stolper samt en mulig gavlstolpe.

Husets grundplan er smalt og let konvekst, målt ud fra stolpesporene i anlæggene. Sætspændet varierer fra 2,05 – 2,40 m, mens sætafstanden er 4,7 – 5,45 m, smallest i midterste fag.

De tagbærende stolper fremstår relativt tætstillede med omtrent dobbelt så stor afstand mellem sættene som mellem stolperne i de enkelte par. De tagbærende stolper fremstår som relativt massive kasseformede nedgravninger; bredden varierer fra 50-77 cm, fleste 70-77 cm. Dybden fra 10 – 38

cm. I 4 af dem (A 421, A 427, A 430 og A 420) kan der observeres stolpespor. Stolpesporene, der alle går til bunden af nedgravningen, er 30-40 cm brede, hvor bredest. Stolpepar A 427 – A 420 skiller sig ud ved kun at være ca 10 cm dybe og med ingen synlig eller kun lille nedgravning; begge stolpespor står på massivt ler. Fylden i stolpesporene er alle ret mørke og det overordnede indtryk er relativt ensartet. Der kan ikke erkendes nogen vægkonstruktion, dog kan A 403 muligvis tilhøre gavlen.

Trods husets utraditionelle N-S orientering er grundplanet så lig hus K3 på omr. I, at der ikke kan være tvivl om tolkningen som langhus.

Typologisk må huset dateres til den ældre del af YRJ.

### Stolpehuller

Enkelte stolpehuller på vestsiden (A 394, A 398, A 400, A 418) ligger i en sådan afstand fra langhusets tagbærende stolper, at de evt kunne være del af et hegn, der har løbet tæt langs med husets nordlige langside. Alle disse anlæg fremstår i snit som velafgrænsede stolpespor, 14-28 cm dybe og 21-29 cm brede. Ingen af stolperne hælder markant. Der kunne ikke findes noget sikkert system i nogle af de resterende stolpehuller, men det er sandsynligt, at flere af dem hidrører fra fragmentarisk bevarede hegnsforløb.

### Gruber og kogegruber

Den sydlige del af feltet var domineret af gruber. Igen var der en del kogegruber samlet her. Kogegruberne var af forskellig form og bevaret i forskellig grad; en enkelt trækulsprøve herfra er sendt til <sup>14</sup>C datering.

Et udvalg af gruberne blev snittet, mens hovedparten af de resterende blev vendt igennem i de øverste ca 25 cm vendt. Ligesom på omr. I var gruberne generelt noget ukarakteristiske i fylden og uden oldsagsfund. Kun et par stolpehuller (hvoraf det ene del af K2) gav nogle få ukarakteristisk keramikskår. De manglende fund gør selvfølgelig at en datering af anlæggene ikke er mulig og at en sammenhørighed med langhuset, for i al fald nogen af anlæggene, kun er en formodning.

### **Område III**

Området består af en nordlig og en sydlig koncentration af kogegruber. Af områdets i alt syv små felter ligger de fem nordligste omkring et gammelt vandhul, der stod under vand gennem hele udgravningen. De resterende to felter lå omtrent hundrede meter længere mod syd.

Felterne indeholdt i alt 44 anlæg, hvoraf de 21 var kogegruber. Derudover var der et antal stolpehuller og gruber, primært i felt A/B og C/D. Der kunne ikke udskilles nogen konstruktioner blandt disse. Alle anlæg, undtagen vådbundsaflejringen, blev undersøgt.

Formmæssigt er der ingen betydelig forskel mellem anlæggene i hhv. den nordlige og den sydlige koge grubekoncentration. Koge gruberne var i fladen primært af cirkulær til oval form. Ingen af dem er bevaret i særlig stor dybde og fremstår i profil generelt fladt rundede til let fladbundede. Men de to koncentrationer adskilte sig i fyldens karakter. Koge gruberne omkring vandhullet var meget sorte i fylden, men med kun få reelle trækulsstykker og relativt få sten. Koge gruberne i felt K/L og M/N var ikke så sorte i fylden, men til gengæld godt opblandet eller pakket med ildskørnede sten i alle størrelser.

Vandhullet har på et tidligere tidspunkt strakt sig længere ud end der, hvor der stod vand under udgravningen. I hjørnerne af felterne C/D, E/F og muligvis A/B ned mod vandhullet kunne registreres fyldskifter af vådbundsaflejring (A581, A585 og i snit af A573). Enkelte ildskørnede sten og sodede plamager i vådbundsaflejringen kan enten stamme fra udsmid af koge grubefyld eller udvaskede koge gruber anlagt i en tørrere periode. Da koge gruberne ligger meget tæt på kanten af disse fyldskifter, må det konkluderes at enten er aktiviteterne her foregået i en periode med lavere

vandspejl eller også er de blevet anlagt der i en bevidst relation til vandhullet. Den tydelige koncentration omkring vandhullet må nok tolkes som en indikation på det sidste, ligesom dette træk kendes fra andre koge grubefund.

Området gav meget få fund og kun fra koge gruber. Det drejer sig om nogle få flintobjekter, hvoraf det eneste daterbare er en løsfunden buekniv fra mesolitikum/tidligneolitikum, samt en ildskørnet kværnstensløber af bjergart. Trækulsprøver blev indsamlet, hvor det var muligt, og et udvalg af disse, fra i alt 9 anlæg, er sendt til  $^{14}\text{C}$  datering. Forhåbentlig kan resultaterne give information om de to kompleksers brugstid og kronologiske relation. Især sidstnævnte er interessant set i lyset af deres forskellighed, da spørgsmålet om forskellig funktion bliver aktuelt ved en eventuel samtidighed. På nuværende tidspunkt må begge komplekser blot formodes at være fra yngre bronzealder og/eller ældre jernalder, udfra den overordnede datering af koge grubefænomenet.

#### **Område IV**

Feltet var, som det eneste af de, der var udvalgt til nærmere undersøgelse, til alt held blevet dokumenteret og undersøgt under prøvegravningen. Formålet med den videre undersøgelse var at klarlægge konteksten for de fremkomne fund.

I det ca 145m<sup>2</sup> store felt var fremkommet en tilnærmelsesvis NØ-SV orienteret række af fire kraftige stolpehuller med ca 150 cm afstand imellem. I det ene stolpehul var nedsat et lerkar, hvoraf dog kun bunden var bevaret. Mellem to af stolperne sås en (samtidig?) cirkulær koge grube, der som et særtræk var dækket af en pakning af brændt flint. I feltet sås endvidere en langstrakt koge grube, ca 250 x 75 cm lang. Ca 50 m nord for feltet, stadig i grøft 13, fremkom ligeledes bunden af et lerkar i en lille nedgravning (evt et stolpehul). Begge lerkar er af ældre romertids type og tolkes som hensat som offerkar. Se i øvrigt prøvegravningsberetningen.

Da skurvognspladsen allerede var anlagt, da problemet blev opdaget, er informationerne fra dette areal tabt. På området, hvor regnvandsbassinet skulle anlægges, var overjorden fjernet med bulldozer af entreprenøren. Det var ikke muligt at identificere hverken søgegrøfter eller eventuelle udvidelser. Det dozedede område var omtrent 70x30 m. I det vestlige hjørne var der afrømmet til undergrund. Her kunne iagttages flere (bunde af) koge gruber, ca otte styk, samt et par mulige stolpehuller og muligvis et par lyse gruber. Koge gruberne fremstår, så vidt det var muligt at erkende, runde eller aflange, men ingen af de meget langstrakte. I flere af dem kunne observeres tydelig trækulssort fyld og ildskørnede sten.

#### **Oldsagsfund:**

Der var forbavsende lidt fundmateriale i gruberne på alle felterne; noget, der er lidt usædvanligt for bopladsområder fra romersk jernalder.

En stor del af det fundne keramikmateriale stammer fra én enkelt stor grube (A371). Al den fundne keramik er bredt dateret. Keramik kronologien fra perioden bygger på gravfunden keramik, der generelt er af en anden kvalitet end bopladskeramikken og derfor ikke direkte sammenlignelig.

Keramikfundene fra Jeshøjgård Vest ligner dog keramikken fundet på andre sjællandske boplads fra YRJ og en forsigtig sammenligning på form med gravkeramikken antyder, at bopladsaktiviteterne på Jeshøjgård Vests omr. I og II især ligger i den første del, C1-C2, af YRJ.

Intet af det fundne knoglemateriale er artsbestemt.

Resultaterne af  $^{14}\text{C}$  dateringerne på trækul er ikke kommet ved afslutningen af beretningsskrivningen.

## Sammenfatning og tolkning af resultaterne

Forundersøgelsen havde især antydnet aktiviteter fra den ældre (romerske) jernalder på arealet, men de bopladslevn, som blev fundet i udgravningen, må henføres til yngre romersk jernalder, perioden efter.

Fundene på omr. I og II tolkes begge som enkeltgårdsbebyggelser. Der er ikke noget, der tyder på, at de skulle være udsnit af reelle landsbyer. De to bygninger på omr. I, langhuset og 9-stolpeanlægget, formodes at have tilhørt den samme gårdsenhed, om end dette ikke kan siges med sikkerhed. Det formodes dog, at begge gårde oprindeligt har omfattet flere elementer end de fundne i form af forskellige økonomibygninger, hegn etc., der ikke er identificeret under udgravningen. Dette kan enten skyldes bevaringsgraden eller at de har været placeret udenfor udgravningsfeltet. Begge langhuse må ud fra deres smalle form (forholdet mellem sætspænd og sætafstand) typologisk placeres et sted i YRJ, og at dømme ud fra den trapezformede til kun let konvekse form, drejer det sig sandsynligvis om den ældre del af YRJ, dvs. sen 2.-3. årh. e.Kr., måske ind i 4. årh, for dem begge. Det er uvist om de har været beboet samtidig eller afløser hinanden, men et forsigtigt bud er, at langhuset på omr.II, måske er en smule yngre end huset på område I. Dateringen af de få keramikfund til tidlig YRJ, sandsynligvis C1-C2, stemmer godt overens med dateringen af hustyperne.

Sammen med bopladsfundene på Jeshøjgård (NÆM 2006:135) lige øst for, tegner der sig et billede af et bosættelsesmønster, der ikke udgøres af landsbyer, men af et antal enkeltgårdsenheder eller -komplekser, der dog ligger i så relativ nærhed, at et vist fællesskab eller samarbejde mellem de enheder, der har eksisteret på samme tid, nok er temmelig sandsynligt. Et fællesskab, der udmærket kan have udfyldt en række af de sociale og praktiske funktioner, som landsbyen normalt anses for at varetage.

Prøvegravningens fund af offerkarrene i omr. IV er umiddelbart dateret til ÆRJ, altså ældre end de to gårde på omr. I og II. Da størstedelen af aktivitetssporene ikke kan dateres nærmere, er der intet til hinder for, at nogle af dem kan være ældre end de huse, der er fundet på pladserne.

Koge-grubeaktiviteterne i omr. III samler sig i to komplekser – et omkring vandhullet og et længere mod syd (om man nu vil anse felt K/L og M/N for del af den samme koncentration). De er en del af en overordentlig almindelig fundtype; på Næstvedegnen kan der næsten ikke trækkes en søgegrøft uden, at de dukker op. Men før resultaterne af <sup>14</sup>C-prøverne foreligger, er der ingen mulighed for at placere dem i tid. Og før det er det heller ikke muligt at give et bud på, om forskellene imellem de to koncentrationer skyldes funktion eller datering.

Den nyeste forskning omkring koge-gruber peger på, at de i høj grad synes at have indgået i mere rituelle, kultiske og/eller sociale, aktiviteter. Komplekserne i omr.III passer fint ind i dette billede. Om man også skal henregne nogen af koge-gruberne på de andre felter til sådanne egentlige koge-grubekomplekser er usikkert. Billedet forstyrres af deres beliggenhed oveni bopladslevnene. En del af dem synes dog at have en tendens til at samle sig i koncentrationer, hvorfor det ikke kan afvises. Dog må det ikke glemmes, at nogle af dem meget vel kan have haft en verdslig, gastronomisk, funktion, som en del af et jernaldergårdskompleks.

## Arkæologiske perspektiver

Udgravningen har givet værdifuld ny viden om et lidet belyst område, nemlig den yngre jernalders bebyggelse på Næstvedegnen. Der mangler dog stadig meget i at få et bare nogenlunde repræsentativt billede for området. Det gælder især om bosættelsesmønsteret med

enkeltgårdskomplekser er typisk for egnen og i så fald indenfor hvilke perioder. Dette er spørgsmål, der kun kan besvares gennem yderligere arkæologiske undersøgelser.

Trods kogegrubernes talrigdom i det arkæologiske materiale er der mange ubesvarede spørgsmål omkring dem, bl.a. om det er muligt at henføre forskellige karakteristika i type og i placering i kulturlandskabet til mere snævre perioder. Placeringen af kogegruber i nærheden af vådområder er et af disse karakteristika og forhåbentlig vil <sup>14</sup>C-dateringer fra især gruberne omkring vandhullet på omr.III kunne bidrage med ny information.

24.04.08

Anine Madvig Struer

stud.mag

## Bilag:

Anlægsliste s. 12-51

Fundliste s. 52-54

Konstruktionsliste s. 55

Tegningsliste s. 56-57

Fotoliste s. 58-61

Kort/planer:

- Felternes indbyrdes placering på luftfoto (omr.I = søgefelt 2, omr.II = søgefelt 1, omr. III = søgefelter 3-5)
- GPS-indmålinger af felter<sup>1</sup>
- Nedkopierede oversigtsplaner.
- Udtegnede konstruktionsgrundplaner

<sup>1</sup>Note til GPS-indmåling af omr.I: Sydvestlige indmålte linje, fra (200,345) til (200, 440) er den udlagte x-hovedakse. De to nordligste punkter (235,430) og (210, 420) er sat ud parallelt med y-aksen, men ingen punkter på selve y-hovedaksen er målt ind. De to resterende punkter i syd er ikke en del af vores målesystem og af ukendt oprindelse.

# Anlægsliste

Ø = diameter D = diameter

**A 1-96** er fra prøvegravningen af området – se prøvegravningsrapport.

**A 97** Koge-grube (nordlig del) og stolpehul (sydlig del)

Område I

I fladen skelnes to anlæg, hvoraf det nordligste skærer det sydligste. Nordligste anlæg: Cirkelformet fyldskifte. Mål efter fladetegning. Fyld af meget mørkt, gråbrunt, let sandet ler med meget trækul og enkelte nister af brændt ler.

Mange små sten med Ø = max 5 cm. Sydligste anlæg: Form og mål efter fladetegning. Fyld af mørkt, gråbrunt, let sandet ler med en del pletter af trækul samt pletter af brunt, muldholdigt ler.

Snittet N-S, set fra V.

Fyld i snit:

- 1) Meget mørkt gråbrunt, sandet ler med kraftig iblanding af trækul. Enkelte nister af brændt ler samt undergrund.
- 2) Lyst gråbrunt, sandet ler med enkelte nister af trækul og pletter af undergrund.
- 3) Gråbrunt, let sandet ler med enkelte nister af trækul og undergrund.
- 4) Som 3) med pletter af brunt, muldholdigt ler.
- 5) Undergrund af lyst gulbrunt, kraftigt sandet ler.
- 6) Undergrund af rødbrunt, kraftigt sandet ler med mange små sten med Ø = max 5 cm.

Mht. stolpehullet er det ikke muligt at skelne nedgravningen til stolpehullet og selve stolpehullet fra hinanden i fladen.

Koge-grube: Ø: 98 cm, D: 26 cm. Stolpehul: Ø: ej målbar, D: 20 cm

T- nr. 18, 21,

X 41

**A 98** Udgår

**A 99** Grube / bund af koge-grube

Område I

Tilnærmelsesvist rundovalt fyldskifte, mål efter fladetegning. Fyld af spættet gulbrunt, sortbrunt og brunsort let leret sand med enkelte stumper rødbrændt ler. Diffust afgrænset. Ej snittet.

T- nr. 18

**A 100** Stolpehul, evt anlagt i ældre koge-grube

Område I

Ellipseformet anlæg. Mål efter fladetegning. Sortbrunt til brunsort let leret sand, let spættet med undergrund og nister og stumper af trækul. Mere undergrundsopblandet i østlige side.

Snittet SV-NØ, set fra SØ.

Fyld ved snit:

- 1) Brunsort let leret sand, let spættet med undergrund og spredte nister og stumper af trækul og rødbrændt ler.
- 2) Spættet brunsort, let leret sand og undergrund med sprdte nister af trækul og rødbrændt ler. Mod nordøst karakter af nedsivning.
- 3) Undergrund af gulbrunt, let leret sand.

Stolpespor kunne iagttages tydeligt under udgravning, men er ikke så klart i profilen.

Ø: 106 cm, D: 61 cm

T- nr. 18, 21

**A 101** Stolpehul

Område I

Ovalt fyldskifte, mål efter fladetegning. Fyld af lyst gråbrunt let leret sand, spættet med undergrund. Let diffust afgrænset. Ej snittet.

T-nr. 18

#### **A 102** Bund af kogegrube

##### **Område I**

Bønneformet anlæg. Mål efter fladetegning. Fyld af meleret sortbrunt og mørkt gulbrunt let leret sand.

Snittet Ø-V, set fra N.

Fyld ved snit:

1) Brunsort let, leret sand, let spættet med undergrund og enkelte nister af trækul og rødbrændt ler. Diffust afgrænset mod undergrund, enkelte jernudfældninger.

2) Undergrund, ikke beskrevet.

Ø: 112 cm, D: 20 cm

T-nr. 18, 21

#### **A 103** Kogegrube

##### **Område I**

Rundovalt anlæg. Mål efter fladetegning. Fyld af spættet sortbrunt til brunsort, let leret sand med nister af trækul og undergrund.

Snittet NØ-SV, set fra NV

Fyld ved snit:

1) Mørkt gråt til brunsort, let leret sand, let spættet med undergrund og med en del stumper af trækul og enkelte stumper af rødbrændt ler.

2) Undergrund af gulbrunt sand, ler mod bunden. Enkelte sten.

Ø: 82 cm, D: 38 cm

T-nr. 18, 21,

Fund X 36, 52

#### **A 104** Bund af kogegrube

##### **Område I**

Tilnærmelsesvis trekantformet fyldskifte. Mål efter fladetegning. Fyld af meget mørkt, gråbrunt, muldholdigt ler med en del nister af trækul samt undergrund.

Snittet – ej tegnet. I snit ses nedsvivninger med karakter af kogegrube

T- nr. 18, 21

#### **A 105** Grube

##### **Område I**

Cirkelformet anlæg. Mål efter fladetegning. Fyld af mørkt gråbrunt, let sandet ler med nister af trækul og brændt ler. I den sydlige del af anlægget ses en del pletter af undergrund.

Snittet N-S, set fra V.

Fyld ved snit:

1) Mørkt gråbrunt, let sandet ler med en del nister af trækul, enkelte nister af brændt ler og undergrund.

2) gråbrunt, let sandet ler med pletter af rødbrunt ler. Enkelte nister af trækul. Keramik i nordlige del af laget.

3) Mørkt gråbrunt, let sandet ler med en del pletter af rødbrunt ler og enkelte nister af trækul.

Ø: 87 cm, D: 34 cm

T-nr. 18, 42,

X 34, 35 (trækul, keramik)

#### **A 106** Grube

##### **Område I**

Form og mål efter tegning. Fyld af gråbrunt, sandet og muldet ler med pletter af undergrund og enkelte nister af trækul.

Snittet Ø-V, set fra N.

Fyld ved snit:

1) Mørkt, gråbrunt, muldet og sandet ler med pletter af undergrund. Enkelte nister af trækul.

2) Gulbrunt undergrundssand, pletvist muldet.

3) Undergrund af gulbrunt sand.

Ø: 78 cm, D: 55 cm

T-nr. 17, 43

#### **A 107** Grube/stort stolpehul?

### **Område I**

Rundt anlæg, ca. 70x60 cm. Fyld af muldet og lettere sodet ler med enkelte pletter af undergrund. Nister af trækul og brændt ler.

Snittet V-Ø, set fra S.

Fyld ved snit:

- 1) Gråbrunt, muldet og sandet ler, pletvist sodet og pletvist indslag af undergrund. Nister af trækul og brændt ler.
- 2) Brungult/gulbrunt undergrundssand.

Ø: 95 cm, D: 50 cm

T-nr. 17, 42

### **A 108 Bund af kogegrube?**

#### **Område I**

Ovalt anlæg. Mål efter fladetegning. Fyld af meleret brunt og mørkt brunt, leret sand. Diffust afgrænset.

Snittet Ø-V, set fra N.

Fyld ved snit:

- 1) Brunsort, let sandet ler, let spættet med undergrund og med nister af trækul. Diffust afgrænset mod undergrund med karakter af nedsivninger.
- 2) Undergrund af mørkt gulbrunt, let sandet ler.

Ø: 141 cm, D: 30 cm

T-nr. 17, 41

### **A 109 Grube**

#### **Område I**

Form og mål efter fladetegning. Fyld: Spættet overflade. Gråbrunt, muldet og sandet ler, pletter af undergrund og pletter af sodning. Der ses nister af trækul og brændt ler.

Snittet V-Ø, set fra S.

Fyld ved snit:

- 1) Gråbrunt, muldet og sandet ler, delvist blandet med undergrund. Der ses sodning partielt. Lidt trækulsnister i sodede partier.
- 2) Undergrund af rødbrunt til gulbrunt sand.

Ø: 141 cm, D: 30 cm

T-nr. 17, 45

### **A 110 Bund af kogegrube**

#### **Område I**

Ovalt anlæg. Mål efter fladetegning. Fyld af mørkt, brunt, muldet ler med nister af trækul og enkelte nister af brændt ler.

Snittet Ø-V, set fra N.

Fyld ved snit:

- 1) Mørkt brunt, muldet ler med nister af trækul og brændt ler samt pletter af undergrund.
- 2) Undergrund af rødbrunt, let sandet ler med en del småsten á Ø = max 5 cm.

Ø: 106 cm, D: 16 cm

T-nr. 17, 42

### **A 111 Stolpehul**

#### **Område I**

Cirkelformet til let ovalt anlæg. Mål efter fladetegning. Fyld af mørkt gråbrunt, let sandet ler med nister af brunt, sandet ler. Der ses nister af trækul og brændt ler.

Snittet N-S, set fra V.

Fyld ved snit:

- 1) Gråbrunt, let sandet ler med nister af trækul og enkelte nister af undergrund.
- 2) Som 1), men lysere.
- 3) Undergrund af rødbrunt ler.

Ø: 58 cm, D: 32 cm

T-nr. 17, 42,

X 37, 38

### **A 112 Rest af grube/omrodet lag?**

### **Område I**

Form og mål efter fladetegning. Fyld: Spættet overflade. Gråbrunt, muldet og sandet ler blandet med undergrund, samt enkelte pletter af sodning.

Snittet men ikke tegnet. Anlægget er i snit diffust og af ringe dybde. Fyld som i fladen. Undergrund: Brungult, sandet ler, heterogent.

T-nr. 17, 45

### **A 113 Stolpehul?**

#### **Område I**

Rundt anlæg, ca. 45x45 cm. Fyld af gråbrun, sandet og leret muld med pletter af undergrund.

Snittet Ø-V, set fra N.

Fyld ved snit:

1) Gråbrun, sandet og leret muld med pletter af undergrund.

2) Undergrund af gulbrunt sand.

Ø: 44 cm, D: 18 cm

T-nr. 17, 44

### **A 114 Grube**

#### **Område I**

Ovalt anlæg, ca. 80x60 cm. Fyld af gråbrun, sandet og leret muld med pletter af undergrund.

Snittet S-N, set fra Ø.

Fyld ved snit:

1) Gråbrun, sandet og leret muld, lidt pletter af undergrund.

2) Undergrund af gulbrunt, sandet ler.

Ø: 80 cm, D: 20 cm

T-nr. 17, 44

### **A 115 Bund af kogestensgrube**

#### **Område I**

Aflangt anlæg, diffust afgrænset. Fyld af sortbrunt, let sandet ler med nister af trækul. I nordøst-enden en del pletter af rødbrunt, sandet ler samt brunt, muldet ler.

Snittet SSV-NNØ, set fra ØSØ.

Fyld ved snit:

1) Homogent, gråbrunt, sandet ler med en del sten af varierende størrelse i fyld.

2) Som 1) med en del pletter af undergrund, muligvis nedsivning.

3) Undergrund af rødbrunt, let sandet ler med en del mindre sten á Ø = 2 – 5 cm.

4) Brun muld.

Ø: 174 cm, D: 16 cm

T-nr. 17, 43

### **A 116 Stolpehul**

#### **Område I**

Form efter fladetegning. Mål: 55x55 cm. Fyld af mørk gråbrun leret og sandet muld. Enkelte pletter af undergrund.

Snittet V-Ø, set fra S.

Fyld ved snit:

1) Mørk gråbrun, leret og sandet muld, lettere sodet. Nister af trækul og brændt ler samt keramikfragment.

2) Undergrund af rødbrunt ler. Der ses lidt mørk nedsivning fra anlæg.

Ø: 46 cm, D: 30 cm

T-nr. 17, 44,

X 51

### **A 117 Grube/nedgravning**

#### **Område I**

Ovalt anlæg, 85x65 cm

Snittet V-Ø, set fra S.

Fyld ved snit:

1) Gråbrun, leret og sandet muld. Pletter af undergrund og let sodning.

2) Undergrund af gulbrunt sand.

Ø: 90 cm, D: 16 cm

T-nr. 17, 44

#### **A 118 Stolpehul**

##### **Område I**

Lille rundt anlæg, 20x20 cm. Fyld af mørk gråbrun, leret og sandet muld. En anelse nister af trækul og brændt ler.

Snittet V-Ø, set fra S.

Fyld ved snit:

1) Mørk gråbrun, leret og sandet muld med nister af trækul.

2) Undergrund af rødbrunt ler.

Ø: 16 cm, D: 18 cm

T-nr. 17, 44

#### **A 119 Grube/kogegrube**

##### **Område I**

Rundagtigt anlæg, ca. 100x100 cm. Fyld af mørk gråbrun, leret muld, lettere sodet. Nister af trækul. Enkelte mindre sortsvedne sten.

Snittet S-N, set fra Ø.

Fyld ved snit:

1) Mørk, gråbrun, muldet ler, lettere sodet. Stærkere sodet mod sider og bund. Nister og stumper af trækul og brændt ler. Kun enkelte, mindre, sortsvedne sten.

2) Undergrund af rødbrunt ler.

Ø: 102 cm, D: 36 cm

T-nr. 17, 42,

X 46, 47

#### **A 120 Grube**

##### **Område I**

Ovalt anlæg, ca. 80x70 cm. Fyld af mørk gråbrun, leret muld, lettere sodet, samt pletter af kraftigere sodning. Nister af trækul og brændt ler.

Snittet NV-SØ, set fra SV.

Fyld ved snit:

1) Mørk gråbrun, muldet ler, lettere sodet. Nister af trækul og nister og stumper af brændt ler.

2) Undergrund blandet med lettere sodet, muldet ler.

3) Undergrund af gulbrunt, sandet ler.

Ø: 80 cm, D: 17 cm

T-nr. 17, 42,

X 44

#### **A 121 Udgår**

#### **A 122 Udgår**

#### **A 123 Stolpehul, muligvis recent**

##### **Område I**

Tilnærmelsesvist cirkulært fyldskifte, dog kantet hjørne mod NØ og N, mål efter fladetegning. Velafgrænset. Fyld af homogent brunt sandet humøst ler.

T-nr. 19

#### **A 124 Grube**

##### **Område I**

Aflangt anlæg, ca. 60x30 cm. Fyld af gråbrunt, muldet og sandet ler. Pletter af undergrund og pletter af sodning.

Snittet SV-NØ, set fra SØ.

Fyld ved snit:

1) Gråbrunt, muldet og sandet ler. Pletter af undergrund og lidt pletter af sodning.

2) Undergrund af brungult sand.

Ø: 110 cm, D: 20 cm

T-nr. 17, 44

**A 125** Grube

**Område I**

Aflangt anlæg, ca. 95x40 cm. Fyld: Spættet overflade. Gråbrunt, leret og muldet sand, pletter af undergrund og pletter med sodning. Lidt nister af brændt ler.

Snittet SV-NØ, set fra SØ.

Fyld ved snit:

1) Gråbrunt, leret og muldet sand, pletter af undergrund og pletter med sodning. Lidt nister af brændt ler.

2) Undergrund af gulbrunt, sandet ler, heterogent.

Ø: 80 cm, D: 24 cm

T-nr. 17, 44

**A 126** Stolpehul med stolpespor, tagbærende i K3, evt. gavlstolpe.

**Område I**

Cirkulært fyldskifte, mål efter fladetegning. Sydøst del diffus afgrænset. Fyld i nordvest-del (stolpespor) af homogent gråbrunt let sandet ler. Sydøst del (nedgravning) af heterogent gråbrunt sandet ler, spættet med rødbrunt ler.

Snittet SSV-NNØ, set fra ØSØ.

Fyld ved snit:

1) Stolpespor: Gråbrunt, let leret sand, velafgrænset.

2) Nedgravning: Spættet brunt, lyst brunt og gulbrunt, let sandet ler. Diffus afgrænset mod 3). Iblandet enkelte småsten.

3) Undergrund: Gulbrunt, let leret sand.

Ø: 48 cm, D: 36 cm

T-nr. 17, 22, 61

**A 127** Grube

**Område I**

Tilnærmelsesvist ovalt fyldskifte, mål efter fladetegning. Fyld af mørkt brunt sandet ler med pletter af brunt sandet ler. Stikprøve, ej tegnet i profil. Fyld af mørkt brunt, sandet ler med enkelte nister af trækul.

D: 31 cm

T-nr. 19, 60

**A 128** Stolpehul?

**Område I**

Cirkulært fyldskifte, mål efter fladetegning. Let diffus afgrænset mod NV på gænsen til muldfyldt lavning. Fyld af mørkt brunt sandet ler med pletter af brunt og gulbrunt let sandet ler samt enkelte nister af trækul.

T-nr. 19

**A 129** Grube

**Område I**

Tilnærmelsesvist cirkulært fyldskifte, mål efter fladetegning. Fyld af mørkt brunt til sortbrunt let leret sand med enkelte nister af rødbrændt ler. Let diffus afgrænset. Ej snittet.

T-nr. 18

**A 130** Udgår

**A 131** Grube/nedgravning?

**Område I**

Rundt anlæg, ca. 110x100 cm. Fyld af gråbrunt, muldet ler, ganske let sodet, nister af trækul.

Snittet NNØ-SSV, set fra ØSØ.

Fyld ved snit:

1) Gråbrunt, sandet og let muldet ler, partielt lettere sodet og/eller opblandet med undergrund, ingen skarpe afgrænsninger. Enkelte nister af trækul.

2) Mørkt gråbrunt, let muldet og sodet ler. Nister af trækul.

3) Lyst gråbrunt, sandet og ganske let muldet ler.

4) Undergrund af gulbrunt, sandet ler.

Ø: 110 cm, D: 60 cm

T-nr. 19, 41

**A 132** Grube

**Område I**

Amorft anlæg, der smalner til ca. midt til. Mål efter fladetegning. Fyld af mørkt gråbrunt, muldet ler, pletvist sodet.

Nister af trækul og brændt ler

Snittet med knæk på midten, således at nordlige del af anlæg er snittet NV-SØ, set fra SV og sydlige del af anlægget er snittet V-Ø, set fra S.

Fyld ved snit:

1) Mørkt, gråbrunt til sodet ler, let muldet. Der ses trækul og lidt brændt ler. Trækulsprøve hjemtaget.

2) Lyst gråbrunt, lettere sodet og lettere muldet ler.

3) Undergrund, lettere sodet og muldet. I bunden af laget muserede – med mus!

4) Gulbrunt, sandet ler

5) som 1), men en anelse lysere.

Tolkning: Sodet grube, kun enkelte sortsvedne sten.

Ø: ej målbar, D: 32 cm

T-nr. 19, 41,

X 56

**A 133** Stolpehul

**Område I**

Cirkulært fyldskifte, mål efter fladetegning. Velafgrænset. Fyld af mørkt gråbrunt sandet ler med enkelte nister af trækul og brændt ler.

T-nr. 19

**A 134** Stolpehul

**Område I**

Cirkulært fyldskifte, mål efter fladetegning. Velafgrænset. Fyld af brunt let sandet ler med pletter af gulbrunt let sandet ler og enkelte nister af trækul.

T-nr. 19

**A 135** Stolpehul

**Område I**

Cirkulært fyldskifte, mål efter fladetegning. Velafgrænset. Fyld af mørkt gråbrunt let sandet ler med pletter af sortbrunt let sandet ler og en del nister af trækul.

T-nr. 19

**A 136** Stolpehul

**Område I**

Cirkulært fyldskifte, mål efter fladetegning. Velafgrænset. Fyld af mørkt gråbrunt sandet ler med en del nister af trækul og enkelte nister af brændt ler.

T-nr. 19

**A 137** (Koge-?) grube

**Område I**

Amorft, aflang fyldskifte, mål efter fladetegning. Diffust afgrænset. Fyld af brunt humøst sandet ler med enkelte nister af trækul og brændt ler.

Stikprøve, ej tegnet i profil. Fyld: Sortbrunt til sort, sandet ler med enkelte nister af trækul.

D. 48 cm

T-nr. 19, 60

**A 138** Grube

**Område I**

Aflangt fyldskifte, mål efter fladetegning. Diffust afgrænset. Fyld af brunt sandet humøst ler med enkelte nister af trækul og brændt ler.

Snittet, ej tegnet i profil. Fyld af brunt, sandet ler med mørkebrune nister. Synes i snit at være sammenhængende med A 140.

D: 18 cm

T-nr. 19, 60

**A 139** Kogegube

**Område I**

Tilnærmelsesvis ellipseformet anlæg. Mål efter fladetegning. Fyld af sort, sandet ler, let spættet med brunsort (muld), en del ildskørnede sten samt hvidbrændt flint, mod vest meget spættet med undergrund. Diffust til let diffust afgrænset. Snittet SSV-NNØ, set fra ØSØ.

Fyld ved snit:

1) Sort, leret sand, let spættet med brunsort, iblandet en del mindre (mindre end nævestørrelse) ildskørnede sten og brændt flint samt nister og stumper af trækul. Nedsivninger til undergrund.

2) Undergrund af gulbrunt sand med en del sten, let rødlig enkelte steder mod anlægget.

Ø: 180 cm, D: 16 cm

T-nr. 19, 41,

X 53

**A 140** Grube

**Område I**

Amorft fyldskifte, mål efter fladetegning. Diffust afgrænset. Fyld af brunt let sandet ler med pletter af mørkt brunt sandet ler.

Snittet, ej tegnet i profil. Sydligste del af anlægget kan kun erkendes som nedsivning. Fyld: Mørkt brunt, sandet ler med enkelte nister af trækul. Desuden enkelte pletter af gulbrunt, sandet ler. Synes i snit at være sammenhængende med A 138.

D: 42 cm

T-nr. 19, 60

**A 141** Stolpehul

**Område I**

Cirkulært fyldskifte, mål efter fladetegning. Velafgrænset. Fyld af mørkt gråbrunt let sandet ler med nister af trækul ig brændt ler. Enkelte sten i centrum af anlægget, < 12 cm.

T-nr. 19, 39, 40

**A 142** Stolpehul

**Område I**

Ovalt fyldskifte, mål efter fladetegning. Velafgrænset. Fyld af brunt til lyst brunt sandet ler med pletter af rødbrunt sandet ler. Fylden er mere homogen i et område Ø ca 25 cm – stolpespor?

T-nr. 40

**A 143** Kogegrube

**Område I**

Cirkulært fyldskifte, let tilspidset mod SSV, mål efter fladetegning. Relativt velafgrænset. Fyld af homogent mørkt brunt let sandet humøst ler med enkelte nister af trækul. En stor sten, ca 15x30 cm samt enkelte mindre, <10 cm, i fladen.

T-nr. 20, 39

**A 144** Stolpehul

**Område I**

Cirkulært fyldskifte, mål efter fladetegning. Velafgrænset. Fyld af brunt sandet ler med enkelte nister af trækul.

T-nr. 20, 39

**A 145** Stolpehul

**Område I**

Cirkulært fyldskifte, mål efter fladetegning. Velafgrænset. Fyld af brunt let sandet ler med enkelte nister af trækul.

T-nr. 20, 39

**A 146** Stolpehul

**Område I**

Ovalt fyldskifte, mål efter fladetegning. Velafgrænset. Fyld af mørkt brunt let sandet ler med pletter af rødbrunt sandet ler.

T-nr. 39

**A 147** Grube/natur?

**Område I**

Tilnærmelsesvist pæreformet fyldskifte, mål efter fladetegning. Let diffust afgrænset. Fyld af homogent brunt let sandet ler.

T-nr. 20

**A 148** Stolpehul

**Område I**

Cirkulært fyldskifte, mål efter fladetegning. Vlafgrænset. Fyld af homogent brunt let sandet ler med nogle nister af brændt ler og enkelte nister af trækul.

T-nr. 20

**A 149** Stolpehul/Grube?

**Område I**

Cirkulært fyldskifte, mål efter fladetegning. Relativt velafgrænset. Fyld af brunt sandet ler med nister af gulbrunt sandet ler. Fylden mørkest centralt i anlægget – stolpespor?

T-nr. 20

**A 150** Koge-grube eller grube med affald fra koge-grube

**Område I**

Cirkulært anlæg. Mål efter fladetegning. Fyld af sort, sandet ler. Mod anlæggets kant brunsort blandet med undergrund. Let diffust afgrænset.

Snittet NV-SØ, set fra SV.

Fyld ved snit:

- 1) Sort, meget sandet ler med små ildskønnede sten. Få reelle trækulstumper.
- 2) Som 1), let opblandet med gulbrunt og med nister af rødbrændt ler.
- 3) Mørkt gulgråt, sandet ler med nister af trækul og rødbrændt ler.
- 4) Undergrund af gulbrunt, sandet larmed enkelte sten.

Ø: 56 cm, D: 34 cm

T-nr. 20, 41

**A 151** Bund af grube

**Område I**

Tilnærmelsesvist cirkulært fyldskifte, mål efter fladetegning. Fyld af mørkt brunt humøst let leret sand, iblandet en del småsten. Relativt velafgrænset. Ej snittet.

T-nr. 18

**A 152** Stolpehul

**Område I**

Ovalt fyldskifte, mål efter fladetegning. Fyld af mørkt brunt humøst let leret sand. Velafgrænset. Ej snittet.

T-nr. 18

**A 153** Stolpehul

**Område I**

Ovalt fyldskifte, mål efter fladetegning. Fyld af mørkt brunt humøst let leret sand. Velafgrænset. Ej snittet.

T-nr. 18

**A 154** Stolpehul?

**Område I**

Cirkulært fyldskifte, mål efter fladetegning. Fyld af gråbrunt gruset sand. Let diffust afgrænset. Ej snittet.

T-nr. 18

**A 155** Bund af/nedsivning fra koge-grube

**Område I**

Amorft, aflangt fyldskifte, mål efter fladetegning.. Relativt velafgrænset. Fyld af gråbrunt til sortbrunt let sandet ler med enkelte nister af trækul og brændt ler. Spættet med pletter af gulbrunt let sandet ler.

Stikprøve, ej tegnet i profil. Kun nedsivning ses i stikprøve.  
T-nr. 20, 60

**A 156** Stolpehul

**Område I**

Cirkulærty fyldskifte, mål efter fladetegning. Velafgrænset. Fyld af brunt til mørkt brunt let sandet ler med enkelte stykker og nister af trækul.

T-nr. 20

**A 157** Stolpehul

**Område I**

Cirkulært fyldskifte, mål efter fladetegning. Velafgrænset, - lidt diffust mod N. Fyld af kompakt brunt let sandet ler med enkelte nister af trækul.

T-nr. 20

**A 158** Kogebrube

**Område I**

Ovalt anlæg. Afgrænsning diffus. Mål efter tegning. Fyld af brunsort, sandet ler med en del trækul. En del sten á Ø op til 20 cm.

Snittet N-S, set fra V.

Fyld ved snit:

- 1) Brunsort, let sandet muld med meget trækul og nogle ildskørnede sten.
- 2) Undergrund af rødbrunt, sandet ler.

Ø: 95 cm, D: 16 cm

T-nr. 20, 43,

X 48, 49, 50

**A 159** Kogebrube

**Område I**

Aflangt, let bønneformet anlæg. Mål efter fladetegning. Fyld af meleret brunsort og mørkt brunt, sandet ler iblandet nogle ildskørnede sten. Let diffust afgrænset.

Snittet V-Ø, set fra S.

Fyld ved snit:

- 1) Brunsort, sandet ler, let spættet med mørk brun, sandet ler/muld? Mørkest centralt i anlægget. Iblandet en del ildskørnede sten, enkelte op til dobbelt nævestørrelse. Spredte nister af trækul.
- 2) Undergrund af gulbrunt, sandet ler iblandet mange sten og grus.

Ø: 203 cm, D: 30 cm

T-nr. 35, 41

**A 160** Kogebrube

**Område I**

Tilnærmelsesvist ovalt fyldskifte, mål efter fladetegning. Velafgrænset. Fyld af mørkt gråbrunt til sortbrunt sandet ler med nogle nister af trækul. Mange sten, <30, heraf en del ildskørnede.

T-nr. 35

**A 161** Stolpehul

**Område I**

Cirkulært fyldskifte, mål efter fladetegning. Fyld af gråbrunt humøst sandet ler, iblandet en del småsten. Relativt velafgrænset. Ej snittet.

T-nr. 16

**A 162** Stolpehul

**Område I**

Cirkulært fyldskifte, mål efter fladetegning. Fyld af brunt humøst sandet ler med en del småsten. Let diffust afgrænset. Ej snittet.

T-nr. 16

**A 163** Stolpehul

**Område I**

Cirkulært fyldskifte, mål efter fladetegning. Fyld af spættet gråbrunt og gulbrunt let sandet ler. Diffust afgrænset. Ej snittet.

T-nr. 16, 35

**A 164** (Bund af) grube

**Område I**

Aflangt fyldskifte, mål efter fladetegning. Diffust afgrænset. Fyld af heterogent lyst brunt til brunt sandet ler med enkelte nister og stykker af trækul.

T-nr. 35

**A 165** Stolpehul?

**Område I**

Cirkulært fyldskifte, mål efter fladetegning. Fyld af spættet brunt til mørkt brunt og mørkt gulbrunt let sandet ler med en del flintknolde iblandet. Lettere diffust afgrænset. Ej snittet.

T-nr. 15

**A 166** Stolpehul

**Område I**

Cirkulært fyldskifte, mål efter fladetegning. Fyld af mørkt brunt humøst sandet ler. Delvist velafgrænset. Ej snittet.

T-nr. 15

**A 167** Udgår

**A 168** Udgår

**A 169** Grube

**Område I**

Ovalt fyldskifte, mål efter fladetegning. Diffust afgrænset. Fyld af spættet sortbrunt og gulbrunt let leret sand, mørkest centralt i fyldskiftet. Enkelte trækulsninger.

T-nr. 33

**A 170** Grube

**Område I**

Ovalt fyldskifte, mål efter fladetegning. Diffust afgrænset. Fyld af gråbrunt humøst let leret sand, let spættet med undergrund, iblandet spredte, op til nævestore, sten.

T-nr. 33

**A 171** Grube

**Område I**

Ovalt, let kantet fyldskifte, mål efter fladetegning. Diffust afgrænset. Fyld af gråbrunt humøst let leret sand med enkelte pletter af undergrund, iblandet småsten og enkelte større sten.

T-nr. 33

**A 172** Stolpehul

**Område I**

Cirkulært fyldskifte, mål efter fladetegning. Velafgrænset mod N, diffus mod S. Fyld af heterogent brunt sandet ler med pletter af gulbrunt sandet ler.

T-nr. 29

**A 173** Grube/natur?

**Område I**

Cirkulært fyldskifte, mål efter fladetegning. Let diffust afgrænset. Fyld af heterogent brunt sandet ler med en del pletter af gulbrunt sandet ler.

T-nr. 29

**A 174** Stolpehul og grube/ muligvis blot én grube

**Område I**

Amorft fyldskifte, mål efter fladetegning. Relativt velafgrænset. Fyld af ret homogent brunt sandet ler. Enkelte pletter af gulbrunt ler på anlæggets smalleste sted indikerer, at der muligvis er tale om to anlæg – i så fald skærer den store NØ-lige del af anlægget den mindre SV-lige del.

T-nr. 29

**A 175 Stolpehul****Område I**

Cirkulært fyldskifte, mål efter fladetegning. Fyld af brunt humøst let sandet ler, iblandet en del småsten. Diffust afgrænset. Ej snittet.

T-nr. 17, 28

**A 176 Stolpehul****Område I**

Tilnærmelsesvist cirkulært fyldskifte, mål efter fladetegning. Relativt velafgrænset. Fyld af heterogent brunt sandet ler med pletter af gulbrunt sandet ler.

T-nr. 28

**A 177 Stolpehul****Område I**

Cirkulært fyldskifte, Ø 30 cm. Let diffust afgrænset. Fyld af heterogent lyst brunt sandet ler med pletter af gulbrunt sandet ler.

T-nr. 28

**A 178 Stolpehul****Område I**

Cirkulært fyldskifte, Ø 38 cm Velafgrænset. Fyld af heterogent brunt sandet ler med pletter af gulbrunt sandet ler.

T-nr. 28

**A 179 Udgår (nyt nr: 554)****A 180 Grube?****Område I**

Tilnærmelsesvist ovalt fyldskifte, mål efter fladetegning. Diffust afgrænset. Fyld af homogent brunt let sandet ler.

T-nr. 28

**A 181 Stolpehul/undergrundsvariation? eller del af A180?****Område I**

Ovalt fyldskifte, mål efter fladetegning. Diffust afgrænset; svær at skelne fra undergrunden, som er lidt lysere brunt sandet ler. Fyld af lyst brunt sandet ler.

T-nr. 28

**A 182 Stolpehul/undergrundsvariation?****Område I**

Tilnærmelsesvist cirkulært fyldskifte, mål efter fladetegning. Diffust afgrænset; svær at skelne fra undergrunden, som er lidt lysere brunt sandet ler. Fyld af lyst brunt sandet ler.

T-nr. 28

**A 183 Udgår****A 184 Udgår****A 185 Stolpehul?**

**Område I**

Ovalt fyldskifte, mål efter fladetegning. Let diffust afgrænset. Fyld af gråbrunt let leret sand, let spættet med undergrund.

T-nr. 27

**A 186 Stolpehul (?)****Område I**

Cirkulært fyldskifte, mål efter fladetegning. Let diffust afgrænset. Fyld af spættet gulbrunt og gråbrunt let leret sand.

T-nr. 27

**A 187 Grube****Område I**

Amorft, aflangt fyldskifte, mål efter fladetegning. Let diffust afgrænset. Fyld af mørkt brunt til mørkt gråbrunt humøst let leret sand med spredte, op til nævestore, sten.

T-nr. 27

**A 188 Stolpehul****Område I**

Cirkulært fyldskifte, mål efter fladetegning. Let difust afgrænset. Fyld af mørkt brunt humøst let leret sand.

T-nr. 27

**A 189 Grube****Område I**

Amorft, aflangt fyldskifte, mål efter fladetegning. Diffust afgrænset. Fyld af mørkt gråbrunt humøst let leret sand med enkelte nister af brændt ler, spredte jernudfældninger og spredte, op til nævestore, sten.

Snittet Ø-V, set fra N.

Fyld ved snit:

- 1) Mørkt, gråbrunt til sodet, let muldet ler.lidt nister af trækul og brændt ler.
- 2) Gråbrunt, let muldet ler, pletvist svagt sodet.
- 3) Gråbrunt til lyst gråbrunt, let muldet ler.
- 4) Undergrund: Mod øst brungult ler, mod vest gulbrunt, sandet ler.

Ø: 239 cm, D: 42 cm

T-nr. 27, 47,

X 43

**A 190 Undergrundsvariation/stolpehul?****Område I**

Tilnærmelsesvist cirkulært fyldskifte, mål efter fladetegning. Meget diffust afgrænset. Fyld af lyst gråbrunt let leret sand.

T-nr. 27

**A 191 Bund af grube - recent?****Område I**

Amorft, aflangt fyldskifte, mål efter fladetegning. Diffust afgrænset. Fyld af lyst gråbrunt til lyst brunt letleret sand med enkelte småsten.

T-nr. 27

**A 192 Udgår****A 193 Stolpehul****Område I**

Ovalt til let pæreformet fyldskifte, 80x100 cm. Forholdsvi

velafgrænset. Fyld af homogent brunt let sandet ler med enkelte nister af trækul og brændt ler.

Snittet V-Ø, set fra S.

Fyld ved snit:

- 1) Gråbrunt til mørkt gråbrunt/lettere sodet ler. Nister af trækul og brændt ler.
- 2) Lyst gråbrunt, lettere muldet ler.
- 3) Undergrund af gulbrunt ler, heterogent.

NB: ligner stolpehullerne i K1

Ø: 99 cm, D: 30 cm

T-nr. 25, 47

**A 194** Stolpehul

**Område I**

Cirkulært fyldskifte, mål efter fladetegning. Diffust afgrænset. Fyld af lyst gråbrunt let leret sand med enkelte nister af brændt ler.

T-nr. 27

**A 195** Udgår (recente stolpehuller)

**A 196** Grube

**Område I**

Cirkulært fyldskifte, mål efter fladetegning. Diffust afgrænset. Fyld af meleret lyst gråbrunt og rødbrunt let sandet ler, med enkelte nister af trækul og brændt ler.

T-nr. 25

**A 197** Stolpehul

**Område I**

Cirkulært fyldskifte, mål efter fladetegning.. Velafgrænset. Fyld af homogent gråbrunt let sandet ler.

T-nr. 22

**A 198** Grube

**Område I**

Tilnærmelsesvist pæreformet fyldskifte, mål efter fladetegning.. Forholdsvis velafgrænset. Fyld af gråbrunt let sandet ler med enkelte nister f trækul.

T-nr. 22

**A 199** (Bund af) koge grube

**Område I**

Ovalt fyldskifte, mål efter fladetegning.. Diffust aftrænset. Fyld af mørkt gråbrunt til let sortbrunt let sandet ler, spættet med rødbrunt ler. Enkeltet midre sten, < 5 cm heraf nogle få ildskørnede. Enkelte nister af trækul.

T-nr. 22

**A 200** Stolpehul

**Område I**

Lidt ovalt fyldskifte, mål efter fladetegning.. Relativt klart afgrænset. Fyld af gråbrunt let sandet ler, forholdsvis homogen, med enkelte pletter af rødbrunt ler.

T-nr. 22

**A 201** Stolpehul

**Område I**

Lidt ovalt fyldskifte, mål efter fladetegning. Fyld af gråbrint let sandet ler med få nister af trækul. Ret klart afgrænset.

T-nr. 22

**A 202** Stolpehul

**Område I**

Lidt ovalt fyldskifte, mål efter fladetegning. Fyld af gråbrunt let sandet ler med få nister af trækul. Enkelte pletter af undergrund (rødbrunt ler. Lidt diffust afgrænset

T-nr. 22

**A 203** Grube

**Område I**

Bønneformet fyldskifte, mål efter fladetegning. Let diffust afgrænset. Fyld af lyst gråbrunt muldet ler med enkelte nister af rødbrunt ler.

T-nr. 22

**A 204 Bund af grube****Område I**

Rundovalt fyldskifte, mål efter fladetegning. Diffust afgrænset. Fyld af gråbrunt sandet ler med enkelte nister af trækul. Der ses en del platter af gulbrunt sandet let.

T-nr. 22

**A 205 Grube?****Område I**

Aflangt, ovalt fyldskifte, mål efter fladetegning.. Diffust afgrænset. Fyld af brunt til mørkt brunt humøst let leret sand, iblandet spredte småsten og med spredte smårødder.

T-nr. 34

**A 206 Grube****Område I**

Tilnærmelsesvist bønneformet fyldskifte, mål efter fladetegning. Velafgrænset. Fyld af heterogent brunt sandet ler med nister af trækul og pletter af rødbrunt ler. En del sten, <10cm.

T-nr. 35

**A 207 Stolpehul – muligvis recent****Område I**

Cirkulært fyldskifte, mål efter fladetegning. Velafgrænset. Fyld af homogent brunt let sandet og humøst ler.

T-nr. 35

**A 208 Grube****Område I**

Tilnærmelsesvist ovalt fyldskifte, mål efter fladetegning. Relativt velafgrænset. Fyld af homogent brunt sandet humøst ler med nogle nister af trækul. En del sten, <20cm.

T-nr. 35

**A 209 Kogegrube****Område I**

Aflangt, let uregelmæssigt fyldskifte, mål efter fladetegning.. diffudt afgrænset. Fyld af brunsort let leret sand iblandet en del sten af varierende størrelse, hvoraf mange ildskørnede.

T-nr. 33

**A 210 Stolpehul?****Område I**

Ovalt fyldskifte, mål efter fladetegning. Diffust afgrænset. Fyld af mørkt brunt humøst let leret sand.

T-nr. 33

**A 211 Grube/natur?****Område I**

Cirkulært fyldskifte, mål efter fladetegning. Diffustafgrænset. Fyld af mørkt brunt til sortbrunt humøst let leret sand. En del smårødder ned i anlægget og en større sten opgravet med maskeine i ene side.

T-nr. 33

**A 212 Grube****Område I**

Ovalt fyldskifte, mål efter fladetegning. Diffust afgrænset. Fyld af spættet mørkt brunt og sortbrunt let leret sand med spredte småsten.

T-nr. 33

**A 213 Grube**

**Område I**

Æggeformet fyldskifte, mål efter fladetegning. Relativt velafgrænset. Fyld af mørkt brunt humøst let leret sand, iblandet småsten.

T-nr. 33

**A 214 Grube****Område I**

Pæreformet fyldskifte, mål efter fladetegning. Velafgrænset. Fyld af forholdsvis homogent mørkt brunt sandet ler, med enkelte pletter af gulbrunt sandet ler. En del mindre sten, < 10 cm.

T-nr. 29

**A 215 Grube****Område I**

Amorft fyldskifte, mål efter fladetegning. Diffust afgrænset. Fyld af heterogent brunt sandet ler med enkelte nister af trækul og pletter af gulbrunt sandet ler. Enkelte sten, < ca 10 cm.

T-nr. 28

**A 216 Grube/natur?****Område I**

Tilnærmelsesvist ovalt fyldskifte, mål efter fladetegning. Forholdsvis velafgrænset. Fyld af brunt sandet ler med pletter af lyst brunt sandet ler.

T-nr. 28

**A 217 (Bund af) grube****Område I**

Amorft fyldskifte, mål efter fladetegning. Diffust afgrænset. Fyld af heterogent brunt sandet ler med enkelte nister af trækul og pletter af gulbrunt sandet ler.

T-nr. 28

**A 218 Koge grube****Område I**

Tilnærmelsesvis oval fyldskifte, mål efter fladetegning. Velaftgrænset. Fyld af mørkt gråbrunt til dsortbrunt let sandet ler med en del nister af trækul samt en del sten, <10cm.

T-nr. 28,

X 67

**A 219 Stolpehul****Område I**

Cirkulært fyldskifte, mål efter fladetegning. Lidt diffust afgrænset. Fyld af lyst brunt sandet ler.

T-nr. 28

**A 220 Muligt udtørret vådområde/aflejring i undergrundslavning?****Område I**

Amorft fyldskifte, mål efter fladetegning. Afgrænsningen noget diffus visse steder. Fyld af mørkt gråbrunt til gråbrunt sandet og "muldagtigt" ler med enkelte nister af trækul. En del sten, <15 cm.

T-nr. 30

**A 221 Grube****Område I**

Tilnærmelsesvist bønneformet fyldskifte, mål efter fladetegning, diffust afgrænset. Fyld af mørkt brunt humøst let leret sand, let spættet med undergrund og med spredte nister af trækul. Iblandet en del sten, < 12 cm.

T-nr. 27

**A 222 Grube****Område I**

Tilnærmelsesvist cirkulært fyldskifte, mål efter fladetegning. Diffust afgrænset. Fyld af spættet mørkt brunt humøst let leret sand, iblandet enkelte nister af brændt ler og en del småsten.

T-nr. 27

**A 223** Grube

**Område I**

Bønneformet fyldskifte, mål efter fladetegning. Let diffust afgrænset. Fyld af homogént brunt sandet og muldholdigt ler med enkelte pletter af mørkere gråbrunt sandet ler.

T-nr. 25

**A 224** Grube, muligvis med stolpehul

**Område I**

Tilnærmelsesvist ovalt fyldskifte, ca. 240x120 cm. Forholdsvis velafgrænset. Fyld af heterogent brunt let sandet ler med pletter af rødbrunt ler, nister aog stykker af trækul samt nister af brændt ler. En del sten, < 10cm.

Snittet V-Ø, set fra S.

Fyld ved snit:

- 1) Mørkt, gråbrunt, muldet og lettere sodet ler. Nister af trækul og brændt ler.
- 2) Gråbrunt, muldet ler med indslag af svag sodning og undergrund. Enkelte nister af trækul og brændt ler.
- 3) Undergrund af brungult ler, heterogent.

NB: Det mulige stolpehul kan være et dræn, se fladetegning!

Ø: 224 cm, D: 18 cm

T-nr. 25, 48

**A 225** Grube

**Område I**

Aflangt, amorft fylskifte, mål efter fladetegning. Velafgrænset. Fyld af heterogent mørk gråbrunt let sandet ler med pletter af rødbrunt ler, iblandet stykker og nister af trækul samt en del sten, < 20 cm, hvoraf nogle ildskørndede.

Anlægget gennemskåret af dræn.

T-nr. 25

**A 226** Stolpehul

**Område I**

Ikke beskrevet

T-nr. 22

**A 227** Grube

**Område I**

Ovalt fyldskifter, mål efter fladetegning. Diffust afgrænset, da anlæggets fyld er meget lyst og svær at skelne fra undergrunden. Fyld af lyst gråbrunt sandet ler med få nister af trækul og brændt ler.

T-nr. 22

**A 228** Bund af stolpehul?

**Område I**

Tilnærmelsesvist trekantet anlæg, mål efter fladetegning. Diffust afgrænset. Fyld af gråbrunt, let sandet, let muldholdigt ler, med en del platter af rødbrunt ler

T-nr. 22

**A 229** Udgår

**A 230** (Bund af) grube

**Område I**

Tilnærmelsesvist rektangulært fyldskifte, mål efter fladetegning. Diffust afgrænset. Fyld af heterogent gråbrunt, sandet, let muldholdigt ler, spættet med gulbrunt sandet ler. En del mindre sten, <10 cm, i fladen, heraf enkelte ildskørnede.

T-nr. 22

**A 231** Koge grube

**Område I**

Ovalt fyldskifte, mål efter fladetegning. Velafgrænset. Fyld af mørkt gråbrunt til sortbrunt let sandet ler med en del nister og stykker af trækul. Mage sten, <15 cm. Anlægget skæres af dræn.

Stikprøve; dybde ca 12 cm.

T-nr. 23,

X 68

**A 232** Bund af kogegrube

**Område I**

Ovalt fyldskifte, mål efter fladetegning. Velafgrænset. Fyld af mørkt gråbrunt let sandet ler med en del nister af trækul.  
T-nr. 23

**A 233** Stolpehul

**Område I**

Tilnærmelsesvist havcirkelformet fyldskifte, mål efter fladetegning. Velafrænset. Fyld af lyst gråbrunt sandet ler spættet med gulbrunt ler og en del nister af trækul samt enkelte nister af brændt ler.  
T-nr. 23

**A 234** Grube

**Område I**

Ovalt fyldskifte, mål efter fladetegning. Velafgrænset. Fyld af homogent brunt let sandet ler med enkelte nister af trækul.  
T-nr. 24

**A 235** Stolpehul

**Område I**

Rondovalt fyldskifte, mål efter fladetegning. Klart afgrænset. Fyld af homogent brunt sandet ler.  
T-nr. 25

**A 236** Stolpehul

**Område I**

Tilnærmelsesvist ovalt fyldskifte, mål efter fladetegning, relativt klart afgrænset. Fyld af mørk gråbrun til sortbrun let sandet ler med nogle nister af trækul og spættet med gulbrunt sandet ler.  
T-nr. 23

**A 237** Grube – muligvis recent

**Område I**

Amorft, aflangt fyldskifte, mål efter fladetegning. Fyld af lyst gråbrunt leret sand, iblandet spredte småsten. Ej snittet.  
T-nr. 9

**A 238** Bund/nedsivninger fra kogegrube

**Område I**

Nyreformet fyldskifte, mål efter fladetegning. Fyld af spættet lyst brunt og sortbrunt leret sand. Beliggende i kanten af A239. Ej snittet.  
T-nr. 10

**A 239** Grube/muldfyldt lavning i undergrund?

**Område I**

Ovalt til let trekantet fyldskifte, mål efter fladetegning. Fyld af lyst brunt humøst leret sand med gulhvide sandplamager, iblandet nogle småsten. Ej snittet  
T-nr. 10

**A 240** Stolpehul

**Område I**

Tilnærmelsesvist cirkulært fyldskifte, mål efter fladetegning. Fyld af brunt let leret sand. Relativt velafrænset. Ej snittet.  
T-nr. 10

**A 241** Udgår

**A 242** Stolpehul?

**Område I**

Tilnærmelsesvist cirkulært fyldskifte, mål efter fladetegning. Fyld af lyst brunt let leret sand, let spættet med undergrund. Let diffust afgrænset.

T-nr. 10

**A 243** Bund af grube**Område I**

Tilnærmelsesvist cirkulært fyldskifte, mål efter fladetegning. Fyld af gråbrunt let leret sand, iblandet småsten. Let diffust afgrænset. Mulige stumper af keramikmulder i fladen; for dårligt bevaret til hjemtagning. Ej snittet.

T-nr. 10

**A 244** Grube (?)**Område I**

Aflangt, let dråbeformet fyldskifte, mål efter fladetegning. Fyld af brunt til mørkt brunt humøst leret sand, iblandet en del småsten og enkelte op til nævestr. Rødder efter bevoksning. Ej snittet

T-nr. 10

**A 245** Grube/muldfyldt lavning i undergrund**Område I**

Amorft fyldskifte, mål efter fladetegning. Fyld af spættet brunt og lyst brunt humøst let leret sand, iblandet en del sten op til nævestr. Diffust afgrænset. Ej snittet

T-nr. 10, X 45

**A 246** Stolpehul**Område I**

Cirklært fyldskifte, mål efter fladetegning. Fyld af lyst gråbrunt leret sand med enkelte nister af rødbrændt ler. Diffust afgrænset. Ej snittet.

T-nr. 10

**A 247** Bund af koge-grube**Område I**

Aflangt, let kantet fyldskifte, mål efter fladetegning. Fyld af spættet lyst gråbrunt og undergrund, let spættet med sorte/sodede plamager og trækulsnister. Diffust afgrænset. Ej snittet.

T-nr. 10

**A 248** Stolpehul**Område I**

Tilnærmelsesvist cirkulært fyldskifte, mål efter fladetegning. Fyld af lyst brunt let leret sand med enkelte stumper rødbrændt ler. Let diffust afgrænset. Ej snittet

T-nr. 11

**A 249** Bund af koge-grube**Område I**

Cirkulært fyldskifte, mål efter fladetegning. Fyld af spættet mørkt brunt og sortbrunt let leret muld, iblandet småsten (heraf nogle ildskørnede) og hvidbrændt flint. Diffust afgrænset. Ej snittet.

T-nr. 11

**A 250** Bund af koge-grube**Område I**

Ellipseformet fyldskifte, mål efter fladetegning. Fyld af spættetmørkt gråt og undergrund. Rødlige pletter i undergrund – varmepåvirkning? Diffust afgrænset. Ej snittet.

T-nr. 11

**A 251** Bund af grube/undergrundsvariation?**Område I**

Tilnærmelsesvist cirkulært fyldskifte, mål efter fladetegning. Fyld af spættet brunt og mørkt brunt let leret sand og undergrund med en del jernudfældninger og en del sten og flint i op til godt nævestr. Ej snittet.

T-nr. 11

**A 252** Grube

**Område I**

Aflangt, amorft fyldskifte, mål efter fladetegning. Fyld af mørkt brunt humøst let leret sand med enkelte mørkere plamager, iblandet en del småsten på til nævestr. I enderne noget lysere i fylden.. Diffust afgrænset. Ej snittet.  
T-nr. 11, 27

**A 253** Grube, koge-grube eller grube med koge-grubefyld

**Område I**

Cirkulært fyldskifte, ca. 100x100 cm. Fyld af meleret mørkt brunt og sortbrunt sandet ler med enkelte nister af rødbrændt ler og trækul. En del, op til nævestore, sten. Diffust afgrænset.  
Delvist snittet, ikke prioriteret færdidundersøgt, ikke tegnet. I snit ses et stenfyldt hul.  
Ø: ca. 60 cm.  
T-nr. 11, 27, 47

**A 254** Grube/muld i undergrundslavning?

**Område I**

Amorft fyldskifte, mål efter fladetegning. Fyld af brunt humøst let leret sand, iblandet end ek op tul spædbarnehoved store sten. Let diffus afgrænset. Ej snittet.  
T-nr. 11

**A 255** Grube

**Område I**

Tilnærmelsesvis ellipseformet anlæg, ca. 75x60 cm. Fyld af spættet mørkt brunt, lyst sortbrunt leret sand og undergrund, iblandet en del småsten og hvidbrændt flint. Skærer A 256.

Snittet ØNØ-VSV, set fra SSØ.

Fyld ved snit:

- 1) Gråbrun, leret muld.
- 2) Undergrundssand, let muldet.
- 3) Undergrund af brungult, leret sand.

Ø: 52 cm, D: 21 cm

T-nr. 11, 46

**A 256** Grube

**Område I**

Tilnærmelsesvist cirkulært fyldskifte, ca. 175x175 cm. Fyld af brunt humøst let leret sans med spredte små pletter af undergrund og få spredte nister af trækul.

Snittet N-S, set fra V.

Fyld ved snit:

- 1) Gråbrunt, let muldet ler.
- 2) Undergrund af brungult, let sandet ler.

Ø: 205 cm, D: 36 cm

T-nr. 11, 47

**A 257** Stolpehul

**Område I**

Form og mål efter fladetegning. Fyld af mørkt gråbrunt til let sodet, muldet ler.

Snittet Ø-V, set fra N.

Fyld ved snit:

- 1) Mørkt gråbrunt, muldet ler.
- 2) Som 1) men blandet med undergrund.
- 3) Undergrund af rødbrunt, sandet ler

Ø: 25 cm, D: 12 cm

T-nr. 11, 46

**A 258** Stolpehul

**Område I**

Form og mål efter fladetegning. Fyld af mørkt gråbrunt til let sodet, muldet ler med pletter af undergrund.

Snittet V-Ø, set fra S.

Fyld ved snit:

- 1) Mørkt gråbrunt til lettere sodet, muldet ler.
- 2) Gråbrunt, muldet ler blandet med undergrund.
- 3) Undergrund af rødbrunt, let sandet ler.

Ø: 38 cm, D: 14 cm

T-nr. 11, 46

**A 259** Udgår

**A 260** Stolpehul

**Område I**

Form og mål efter fladetegning. Fyld af gråbrunt til mørkt gråbrunt muldet ler. Enkelte nister af trækul.

Snittet V-Ø, set fra S.

Fyld ved snit:

- 1) Gråbrunt til mørkt gråbrunt, muldet ler, delvist blandet med undergrund. Enkelte nister af trækul.
- 2) Undergrund af rødbrunt ler.

Ø: 42 cm, D: 14 cm

T-nr. 11, 46

**A 261** Stolpehul

**Område I**

Form og mål efter fladetegning. Fyld af gråbrunt, muldet ler.

Snittet V-Ø, set fra S.

Fyld ved snit:

- 1) Gråbrunt, muldet ler.
- 2) Undergrund af rødbrunt, sandet ler.

Ø: 40 cm, D: 18 cm

T-nr. 11, 46

**A 262** Grube/bund af kogegrube

**Område I**

Tilnærmelsesvist pæreformet fyldskifte, mål efter fladetegning. Fyld af mørkt gråbrunt (sodet?), mod kanten let opblandet med undergrund. Nister af rødbrændt ler. Diffust afgrænset. Ej snittet.

T-nr. 11

**A 263** Stolpehul

**Område I**

Aflangt fyldskifte, mål efter fladetegning. Fyld af mørkt brunt humøst sand. Relativt velafgrænset. Ej snittet.

T-nr. 11

**A 264** Kogegrube

**Område I**

Tilnærmelsesvist afrundet rektangulært fyldskifte, mål efter fladetegning. Blok stående tilbage i vestlige ende, ellers meget afgravet. Fyld af spættet mørkt brunt, sortbrunt og sort humøst let leret sand med hvidbrændt flint i varierende str. Lave partier: gråt/sodet let leret sand. Diffust afgrænset. Ej snittet

T-nr. 11

**A 265** Grube/stort stolpehul

**Område I**

Cirkulært fyldskifte, mål efter fladetegning. Fyld af brunt humøst let sandet ler med spredte pletter af undergrund og jernudfældninger, iblandet småsten. Diffust afgrænset. Ej snittet.

T-nr. 12

**A 266** Bund af kogegrube

**Område I**

Amorft fyldskifte, mål efter fladetegning. Fyld af spættet brunsort, gårbrunt og mørkt gulbrunt let sandet ler, med nister af rødbrændt ler, iblandet en del hvidbrændt flint. Diffust afgrænset. Ej snittet.

T-nr. 12

**A 267** Grube?

**Område I**

Tilnærmelsesvist nyreformet fyldskifte, mål efter fladetegning. Fyld af brunt humøst leret sand, iblandet en del småsten og flint. Ej snittet.

T-nr. 12

**A 268** Grube

**Område I**

Aflangt, let uregelmæssigt fyldskifte, mål efter fladetegning. Fyld af brunt til mørkt brunt humøst let sandet ler, med enkelte nister af rødbrændt ler og en del sten og flint. Ej snittet.

T-nr. 12

**A 269** Grube

**Område I**

Aflangt fyldskifte, mål efter fladetegning. Fyld af spættet mørkt brunt og sortbrunt humøst sandet ler med enkelte pletter af undergrund, iblandet en del småsten/flint og nogle, op til godt nævestore, setn. Sammenhæng med A 270 usikker, noget diffust og sodet område imellem de to anlæg. Ej snittet.

T-nr. 12

**A 270** Grube

**Område I**

Aflangt fyldskifte, mål efter fladetegning. Fyld af spættet mørkt brunt og sortbrunt humøst sandet ler med enkelte nister af trækul, iblandet en del småsten/flint og nogle op til nævestr. Sammenhæng med A269 usikker, noget diffust og sodet område imellem de to anlæg. Ej snittet.

T-nr. 12, 28

**A 271** Bund af kogegrube

**Område I**

Cirkulært fyldskifte, mål efter fladetegning. Fyld af spættet mørkt gulbrunt, mørkt brunt og sortbrunt let sandet ler, iblandet en del ildskørnede sten og hvidbrændt flint. Ej snittet.

T-nr. 12

**A 272** Grube/muldaflejring?

**Område I**

Tilnærmelsesvist bønneformet fyldskifte, mål efter fladetegning. Fyld af brunt humøst let sandet ler, iblandet en del op til godt nævestore sten og flintknolde. Ej snittet.

T-nr. 12

**A 273** Grube

**Område I**

Let uregelmæssigt, aflangt fyldskifte, mål efter fladetegning. Fyld af spættet mørkt gulbrunt, brunt og sortbrunt humøst let sandet ler, med spredte nister af rødbrændt ler, iblandet en del småsten og enkelte op til nævestr. Ej snittet.

T-nr. 12

**A 274** Grube/muldaflejring?

**Område I**

Pæreformet fyldskifte, mål efter fladetegning. Fyld af spættet brunt og mørkt brunt humøst let sandet ler, iblandet mange småsten og itukørte flintknolde. Ej snittet.

T-nr. 13

**A 275** Grube

**Område I**

Amorft fyldskifte, mål efter fladetegning. Fyld af mørkt brunt let humøst sandet ler, med plamager af sortbrunt ditto, med nister af trækul og iblandet en del op til nævestore sten (enkelte fremstår let ildpåvirkede) og flint. Ej snittet.  
T-nr. 13

**A 276** Stolpehul/kogegruberest?

**Område I**

Ovalt fyldskifte, mål efter fladetegning. Fyld af spættet sortbrunt og brunsort leret sand med småsten, inklusiv stumper af ildskørnede sten. Ej snittet.  
T-nr. 13

**A 277** Stolpehul

**Område I**

Tilnærmelsesvist ovalt fyldskifte, mål efter fladetegning. Fyld af mørkt brunt humøst sandet ler med enkelte nister af trækul og spredte småsten. Ej snittet.  
T-nr. 13

**A 278** Stolpehul

**Område I**

Ovalt fyldskifte, mål efter fladetegning. Fyld af mørkt brunt humøst leret sand med enkelte småsten, Let diffust afgrænset. Ej snittet.  
T-nr. 13

**A 279** Stolpe-/pælehul

**Område I**

Ovalt fyldskifte, mål efter fladetegning. Fyld af mørkt brunt humøst sandet ler med nogle småsten. Let diffust afgrænset. Ej snittet.  
T-nr. 13

**A 280** Bund af grube

**Område I**

Tilnærmelsesvist ovalt fyldskifte, mål efter fladetegning. Fyld af mørkt brunt til sortbrunt humøst sandet ler med pletter af undergrund med en del småsten. Diffust afgrænset. Ej snittet.  
T-nr. 13

**A 281** Stolpehul

**Område I**

Tilnærmelsesvist cirkulært fyldskifte, mål efter fladetegning. Fyld af brunt humøst leret sand, iblandet spredte småsten. Spor efter bevoksning(rødder ) i anlægget. Velafgrænset. Ej snittet.  
T-nr. 13

**A 282** Bund af kogegrube

**Område I**

Ovalt fyldskifte, mål efter fladetegning. Fyld af spættet gulbrunt, mørkt brunt og brunsort sandet ler med nister af trækul og iblandet stumper af ildskørnet sten. Undergrunden fremstår pletvist rødbrændt/varmepåvirket. Ej snittet.  
T-nr. 13

**A 283** grube/stort stolpehul

**Område I**

Cirkulært fyldskifte, mål efter fladetegning. Fyld af brunt humøst leret sand iblandet spredte sten. Ej snittet.  
T-nr. 13

**A 284** Bund af kogegrube

**Område I**

Tilnærmelsesvist cirkulært fyldskifte, mål efter fladetegning. Fyld af spættet mørkt brunt, sortbrunt og sort leret sand, med nister af trækul og iblandet stumper af ildskørnede sten. Ej snittet.  
T-nr. 13

**A 285** Grube

**Område I**

Tilnærmelsesvist ellipsoformet fyldskifte, mål efter fladetegning. Fyld af spættet brunt og mørkt brunt humøst leret sand, med plamager af sortbrunt ditto, spredte nister af rødbrændt ler og sten/flint. Ej snittet.

T-nr. 13

**A 286** Grube/muldaflejring?

**Område I**

Amorft fyldskifte, mål efter fladetegning. Fyld af mørkt brunt humøst sandet ler, lysere langs kanten af anlægget, iblandet en del, op til nævestore, sten og enkelte trækulsnister. Diffust afgrænset. Ej snittet.

T-nr. 14

**A 287** Grube

**Område I**

Tilnærmelsesvist dråbeformet fyldskifte, mål efter fladetegning. Fyld af spættet brunt og mørkt brunt til sortbrunt let sandet ler med nister af trækul og rødbrændt ler, iblandet mindre ildskørnede sten og flint. Ej snittet.

T-nr. 14

**A 288** Udgår

**A 289** Bund af grube/kogegrube

**Område I**

Ovalt fyldskifte, mål efter fladetegning. Fyld af spættet brunt og mørkt brunt let sandet ler, ed nister af trækul og sortbrune nister af nedsivningskarakter, iblandet småsten og flint – ildpåvirket. Diffust afgrænset (mørk undergrund). Ej snittet.

T-nr. 14

**A 290** Stolpehul (eller del af A289?)

**Område I**

Cirkulært fyldskifte, mål efter fladetegning. Fyld af spættet brunt og mørkt brunt sandet ler med spredte nister af trækul. Diffus afgrænset (mørk undergrund). Ej snittet.

T-nr. 14

**A 291** Stolpehul

**Område I**

Cirkulært fyldskifte, mål efter fladetegning. Fyld af gråbrunt sandet ler. Velafgrænset. Omkringliggende undergrund meget spættet – muligvis meget opblandet nedgravning, meget diffust. Ej snittet.

T-nr. 14

**A 292** Bund af kogegrube

**Område I**

Tilnærmelsesvist ellipsoformet fyldskifte, mål efter fladetegning. Fyld af spættet gråbrunt, mørkt gråbrunt og gulbrunt sandet ler, iblandet enkelte stumper og nister af trækul samt en del sten. Meget diffust afgrænset. Ej snittet.

T-nr. 14

**A 293** Stolpehul

**Område I**

Cirkulært fyldskifte, mål efter fladetegning. Fyld af gråbrunt sandet ler med enkelte trækulsnister. Meget diffust afgrænset. Ej snittet.

T-nr. 14

**A 294** bund af stolpehul (eller sammen med A293 nedsivninger fra grube?)

**Område I**

Cirkulært fyldskifter, mål efter fladetegning. Fyld af lyst brunt til gulbrunt sandet ler med en del trækulsnister og sortbrune nister af nedsivningskarakter. Meget diffust afgrænset. Ej snittet.

T-nr. 14

**A 295** Stolpehul?

**Område I**

Tilnærmelsesvist cirkulært fyldskifte, mål efter fladetegning. Fyld af lyst gulliggråbrunt sandet ler med trækulsnister og enkelte småsten. Meget diffust afgrænset. Ej snittet.

T-nr. 14

**A 296** Bund af stolpehul eller del af A297**Område I**

Cirkulært fyldskifte, mål efter fladetegning. Fyld af spættet gulbrunt, lyst brunt og brunt sandet ler med en del nister af rødbrændt ler og enkelte af trækul. Meget diffust afgrænset. Ej snittet.

T-nr. 14

**A 297** Bund af grube**Område I**

Ovalt fyldskifte, mål efter fladetegning. Fyld af lyst gråbrunt sandet ler med nister af trækul og rødbrændt ler, spredte småsten. Diffust afgrænset. Ej snittet.

T-nr. 14

**A 298** Grube/muldaflejring?**Område I**

Cirkulært fyldskifte, mål efter fladetegning. Fyld af brunt humøst sandet ler spættet med undergrund, iblandet sten op til nævestr. Let diffust afgrænset. Ej snittet.

T-nr. 14

**A 299** Grube**Område I**

Amorft fyldskifte, mål efter fladetegning. Fyld af spættet mørkt brunt og sortbrunt sandet ler med nister af trækul, iblandet spredte småsten og enkelte flintknolde. Ej snittet.

T-nr. 14

**A 300** Grube**Område I**

Ovalt fyldskifte, mål efter fladetegning. Fyld af spættet brunt og mørkt brunt til sortbrunt let sandet ler med enkelte trækulsnister, iblandet småsten og enkelte ildskørnde fragmenter. Diffust afgrænset. Ej snittet.

T-nr. 14

**A 301** Grube**Område I**

Aflangt, amorft fyldskifte, mål efter fladetegning. Fyld af mørkt brunt humøst leret sand med nister af trækul og rødbrændt ler, iblandet en del, op til nævestore, sten og flintstykker, en del heraf ildpåvirkede. Ej snittet.

T-nr. 15

**A 302** Grube**Område I**

Tilnærmelsesvist ellipseformet fyldskifte, mål efter fladetegning. Fyld af mørkt brunt humøst sandet ler, iblandet enkelte nister af rødbrændt ler og nogle småsten. Enkelte pletter undergrund. Ej snittet.

T-nr. 15

**A 303** Stolpehul?**Område I**

Cirkulært fyldskifte, mål efter fladetegning. Fyld af mørkt rbrunt humøst sandet ler med enkelte nister af rødbrændt ler og spredte småsten. Diffust afgrænset. Ej snittet.

T-nr. 15

**A 304** Stolpehul**Område I**

Cirkulært fyldskifte, mål efter fladetegning. Fyld af gråbrunt sandet ler. Relativt velafgrænset. Ej snittet.

T-nr. 15

**A 305** Udgår

**A 306** Grube

**Område I**

Amorft tiulnærmelsesvist trekantet fyldskifte, mål efter fladetegning. Fyld af brunt til mørkt brunt humøst leret sand med nister af trækul og rødbrændt ler, iblandet spredte småsten. Lettere diffust afgrænset. Ej snittet.

T-nr. 15

**A 307** Stolpehul

**Område I**

Cirkulært fyldskifte, mål efter fladetegning. Fyld af brunt humøst let sandet ler med nogle småsten. Let diffust afgrænset. Ej snittet.

T-nr. 16

**A 308** Grube

**Område I**

Tilnærmelsesvist ellipseformet fyldskifte, mål efter fladetegning. Fyld af spættet brunt, mørkt brunt og sortbrunt let sandet ler med trækulsnister, iblandet enkelte småsten. Stor sten, ca 40 cm i diam, centralt i anlægget. Ej snittet.

T-nr. 16

**A 309** Udgår

**A 310** Grube/muldfyldt lavning?

**Område I**

Jordnøddeformet fyldskifte, mål efter fladetegning. Fyld af brunt humøst sandet ler, iblandet nogle, op til nævestore, sten og enkelte lidt større. Ej snittet.

T-nr. 16

**A 311** Stolpehul

**Område I**

Ovalt fyldskifte, mål efter fladetegning. Fyld af gråbrunt humøst let sandet ler med nister af trækul og rødbrændt ler, iblandet enkelte småsten. Diffust afgrænse. Ej snittet.

T-nr. 16

**A 312** Stolpehul

**Område I**

Cirkulært fyldskifte, mål efter fladetegning. Fyld af brunt humøst sandet ler, iblandet spredte sten. Relativt velafgrænset. Ej snittet.

T-nr. 16

**A 313** Stolpehul/grube?

**Område I**

Cirkulært fyldskifte, mål efter fladetegning. Fyld af brunt humøst leret sand med enkelte småsten. Relativt velafgrænset. Ej snittet.

T-nr. 16

**A 314** (Bund af) grube

**Område I**

Tilnærmelsesvist cirkulært/ovalt fyldskifte, mål efter fladetegning. Fyld af spættet gulbrunt og mørkt brunt let sandet ler med sortbrune nister af nedsvinningskarakter og spredte nister af trækul og brændt ler. En del mindre sten i fladen, <10 cm, heraf nogle ildskørnede. Ej snittet.

T-nr. 16, 35

### A 315 Udgår

#### A 316 Stolpehul , tagbærende i K3

##### Område I

Tilnærmelsesvist ovalt fyldskifte, mål efter fladetegning. Fyld af spættet gulbrunt, mørkt brunt og sortbrunt let leret sand. En del nister af trækul og brændt ler. Enkelte dyrekoglefragmenter. Let diffust afgrænset.

Snittet N-S, set fra V.

Fyld ved snit:

- 1) Brunt, let sandet ler med enkelte nister af trækul og brændt ler. Enkelte pletter af mørkt brunt, let sandet ler.
- 2) Mørkt brunt, let sandet ler med en del stykker og nister af trækul og en del nister af rødbrændt ler samt enkelte pletter af gulbrunt, sandet ler.
- 3) Lyst, brunt, sandet ler med enkelte nister af brændt ler og pletter af mørkt brunt, let sandet ler samt pletter af gulbrunt, sandet ler.
- 4) Undergrund af gulbrunt til rødbrunt, sandet ler.

Ø: 78 cm, D: 35 cm

T-nr. 18, 60,

X 72

#### A 317 Stolpehul, tagbærende i K3

##### Område I

Form og fyld efter fladetegning. Fladebeskrivelse mangler.

Snittet SSV-NNØ, set fra ØSØ. Tegnet to gange i profil – den 2. tegning (på tegning 60) i forbindelse med omtolkning!

Fyldbeskrivelse indført ifølge tegning 60.

Fyld ved snit:

- 1) brunt til mørkt brunt, sandet ler med en del nister af trækul og enkelte pletter af gulbrunt, let sandet ler.
- 2) Sortbrunt, let sandet ler med en del nister af trækul.
- 3) Gulbrunt til rødbrunt, let sandet ler med en del pletter af brunt, sandet ler og en enkelte nister af trækul.
- 4) Lyst brunt, sandet ler med enkelte pletter af gulbrunt, sandet ler og enkelte nister af trækul.
- 5) Undergrund af gulbrunt til rødbrunt, sandet ler.

Ø: 134 cm, D: 46 cm

T-nr. 18, (26), 60

#### A 318 Tre overlappende gruber/kogegruber, evt med stolpehul, tagbærende i K3, under SV-flig

##### Område I

Tilnærmelsesvist trekløverformet fyldskifte, mål efter fladetegning.

Fyld af mørkt brunt til sortbrunt humøst let leret sand, pletvist spættet med gulbrunt sand. Iblandet en del, op til dobbelt nævestr., sten og adskillige større, heraf enkelte ildskørnede. Ved afrensning af sydvestlig flig fremkommer et muligt separat tilnærmelsesvis cirkulært fyldskifte, diffust afgrænset med fyld af mørkt, brunt, sandet ler med en del nister af trækul og brændt ler samt en del pletter af gulbrunt, sandet ler.

Snittet – kun sydvestlige flig: Snittet S-N, set fra Ø.

Fyld ved snit:

- 1) Mørkt, brunt, sandet ler med en del nister af trækul og brændt ler. Enkelt keramikfragment udtaget herfra.
- 2) Brunt til lyst brunt, sandet ler med enkelte nister af trækul og en del pletter af gulbrunt, sandet ler.
- 3) Undergrund af gulbrunt til rødbrunt, sandet ler.

Tolkning af snittede del: Stolpehul – tagbærende i K3, med kogegrube nedgravet oveni.

Ø: 98 cm, D: 64 cm

T-nr. 18, 61  
X 75

**A 319** Koge-grube  
**Område I**

Aflangt ovalt anlæg, mål efter fladetegning. Fyld af meget mørkt, gråbrunt muldholdigt ler med meget trækul. En del sten op til  $\varnothing = 20$  cm. I midten af anlægget ses en cirkelformet plet af brun muld med  $\varnothing = \text{ca. } 30$  cm.

Snittet NNØ-SSV, set fra VNV.

Fyld i snit:

- 1) Meget mørkt, gråbrunt, muldholdigt ler med meget trækul.
- 2) Brun muld
- 3) Undergrund af gulbrunt ler.

$\varnothing$ : 109 cm, D: 18 cm

T-nr. 21

**A 320** Koge-grube skåret af recente anlæg  
**Område I**

Form og mål efter fladetegning. Fyld af gråbrunt muldet ler med enkelte nister af trækul.

Snittet NØ-SV, set fra NV.

Fyld i snit:

- 1) Mørkt, gråbrunt, muldholdigt ler med enkelte nister af trækul samt enkelte pletter af undergrund.
- 2) Brun muld, recent, - recent keramik i det sydvestlige anlæg.
- 3) Undergrund af gulbrunt ler

$\varnothing$ : ej målbar, D: 34 cm

T-nr. 21

**A 321** Grube  
**Område I**

Amorft fyldskifte, mål efter fladetegning. Let diffust afgrænset. Fyld af hopmøgent brunt sandet humøst ler med enkelte nister af trækul. En del mindre sten, < 10 cm.

Snittet VNV-ØSØ, set fra SSV.

Fyld ved snit:

- 1) Mørkt brunt, sandet ler med enkelte nister af trækul og enkelte pletter af gulbrunt, sandet ler.
- 2) Som 1) med mange pletter af gulbrunt, sandet ler.
- 3) Gulbrunt, sandet ler med pletter af mørkt brunt, sandet ler.
- 4) Undergrund af gulbrunt, sandet ler.

$\varnothing$ : 80 cm, D: 39 cm

T-nr. 19, 60

**A 322** Koge-grube  
**Område I**

Ovalt anlæg ifølge fladetegning, dog sandsynligvis cirkelformet anlæg med udtrækning i pløjesor! Diffust afgrænset. Fyld af sortbrunt, sandet ler med en del trækul.

Snittet NØ-SV, set fra NV.

Fyld ved snit:

- 1) Sortbrunt, sandet ler spættet med brunsort, sandet ler med nogle sten.
- 2) Som 1) med en del trækul.
- 3) Undergrund af rødbrunt, sandet ler.

$\varnothing$ : 66 cm, D: 18 cm

T-nr. 19, 43,

X 42

**A 323** Stolpehul

**Område I**

Cirkulært fyldskifte, mål efter fladetegning. Velafgrænset. Fyld af mørkt gråbrunt let sandet ler med nister og stykker af trækul og enkelte nister af brændt ler.

T-nr. 19

**A 324 Koge-grube****Område I**

Aflangr, bønneformet anlæg. Mål efter fladetegning. Fyld af spættet sort, sortbrunt og mørkt gulbrunt, sandet ler med nister af trækul, iblandet ildskørnede sten og flint. Let diffust afgrænset.

Snittet N-S, set fra V.

Fyld ved snit:

1) Brunsort til sort, sandet ler med mange nister af trækul og spredte nister af rødbrændt ler, iblandet en del optil nævestore ildskørnede sten. Nedsivninger til undergrund.

2) Spættet gulgråt og mørkt gulgråt, sandet ler med enkelte trækulsnister.

3) Undergrund af mørkt gulbrunt, sandet ler, iblandet sten.

Ø: 192 cm, D: 25 cm

T-nr. 20, 41,

X 55

**A 325 Stolpehul – recent?****Område I**

Kvadratisk fyldskifte, mål efter fladetegning. Velafgrænset. Fyld af gråbrunt let sandet let spættet med rødbrunt ler.

T-nr. 22

**A 326 Stolpehul/Grube?****Område I**

Rundovalt fyldskifter, mål efter fladetegning. Relativt velafgrænset. Fyld af homogent lyst brunt let sandet ler. Skæres af dræn.

T-nr. 23

**A 327 Koge-grube****Område I**

Ovalt fyldskifte, mål efter fladetegning. Velafgrænset. Fyld af mørkt gråbrunt til sortbrunt sandet ler med nister og stykker af trækul og pletter af rødbrunt sandet ler. En del sten, <10 cm, heraf en ildskørnede. Anlægget skæres af dræn.

Stikprøve; dybde 12 cm.

T-nr. 23

**A 328 Bund af koge-grube****Område I**

Tiølnærmelsesvist cirkulært fyldskifte, mål efter fladetegning. Velafgrænset. Fyld af mørkt gråbrunt let sandet ler med nister og stykker af trækul og pletter af rødbrunt ler. Enkelte sten, <5cm.

Stikprøve; dybde 2-3 cm.

T-nr. 23

**A 329 (Bund af) koge-grube****Område I**

Ilnærmelsesvist cirkulært fyldskifte, mål efter fladetegning.

Velafgrænset. Fyld af mørkt brunt sandet ler, spættet med brunt. En del nister af trækul og pletter af gulbrunt sandet ler.

T-nr. 23

**A 330 Koge-grube**

**Område I**

Rundovalt fyldskifte, mål efter fladetegning. Velafgrænset. Fyld af mørkt gråbrunt til gråbrunt sandet ler med en del nister af trækul og en del pletter af gulbrunt ler. En del sten, <15 cm.

T-nr. 23

**A 331 Stolpehul****Område I**

Cirkulært fyldskifte, mål efter fladetegning. Relativt velafgrænset. Fyld af lyst brunt let sandet ler spættet med lidt mørkere gråbrunt let sandet ler. Enkelte nister af trækul nær centrum. Fylden lidt mørkere i centrum af anlægget – muligt stolpespor, Ø ca 30 cm..

T-nr. 23

**A 332 Stolpehul eller muligvis nedsivning fra kogegrube****Område I**

Rundovalt fyldskifte, mål efter fladetegning.. Diffust afgrænset. Fyld af mørkt gråbrunt let sandet ler spættet med gulbrunt ler.

T-nr. 23

**A 333 Stolpehul?****Område I**

Langovalt fyldskifte, mål efter fladetegning. Forholdsvis velafgrænset. Fyld af lyst gråbrunt let sandet ler med enkelte nister af brændt ler.

T-nr. 25

**A 334 (Bund af) kogegrube****Område I**

Tilnærmelsesvist cirkulært fyldskifte, mål efter fladetegning. Forholdsvist klart afgrænset. Fyld af heterogent mørkt gråbrunt til sortbrunt let sandet ler, spættet med rødbrunt ler.

T-nr. 25

**A 335 Stolpehul, tagbærende i K1****Område I**

Form og mål efter fladetegning. Fyld af gråbrunt, muldet og sandet ler, delvist blandet med undergrund.

Snittet Ø-V, set fra N.

Fyld ved snit:

1) Gråbrunt til lyst gråbrunt, muldet og sandet ler

2) Undergrund af rødbrunt ler.

Ø: 18 cm, D: 36 cm

T-nr. 25, 45

**A 336 Stolpehul, tagbærende i K1****Område I**

Tilnærmelsesvist ovalt fyldskifte, mål efter fladetegning. Relativt velafgrænset. Fyld af mørkt gråbrunt til sortbrunt let sandet ler med nogle nister af trækul og spættet med gulbrunt ler.

Snittet Ø-V, set fra N.

Fyld ved snit:

1) Gråbrunt til mørkt gråbrunt, muldet ler. Nister og stumper af trækul.

2) Undergrund af rødbrunt ler.

Ø: 16 cm, D: 37 cm

T-nr. 19, 25, 45,

**A 337 Bund af stolpehul, muligvis støtte stolpe i K1****Område I**

Form og mål efter fladetegning. Fyld af gråbrunt, muldet ler, delvist blandet med undergrund.

Snittet N-S, set fra V. Samme profilsnit som A 338.

Fyld ved snit:

1) Gråbrunt, muldet ler.

2) (A 338)

3) Undergrund af brungult til gulbrunt, leret sand.  
Ø: 22 cm , D: 8 cm  
T-nr. 25, 46

**A 338** Stolpehul, tagbærende i K1

**Område I**

Form og mål efter fladetegning. Fyld af gråbrunt, muldet ler, delvist blandet med undergrund.

Snittet N-S, set fra V. Samme profilsnit som A 337.

Fyld ved snit:

- 1) Gråbrunt, muldet ler.
- 2) Gråbrunt, muldet ler, blandet med undergrund.
- 3) Undergrund af brungult til gulbrunt, leret sand.

Ø: 40 cm, D: 24 cm

T-nr. 25, 46

**A 339** Stolpehul, tagbærende i K1

**Område I**

Ovalt fyldskifte, mål efter fladetegning. Fyld af lyst brunt let leret sand med spredte småsten. Relativt velafgrænset. Centralt i anlægget ses ovalt stolpespor i mørkere nuance af brunt; var ved afrømning velafgrænset.

Snittet Ø-V, set fra N.

Fyld ved snit:

- 1) Gråbrunt, muldet ler, enkelte trækulsnister. Øverste ca. 10 cm blandet med undergrund.
- 2) Undergrund af rødbrunt, sandet ler.

Ø: 36 cm, D: 34 cm

T-nr. 10, 45,

X 54, 69

**A 340** Stolpehul, tagbærende i K1

**Område I**

Form og mål efter fladetegning. Fyld af gråbrunt, muldet og sandet ler, delvist blandet med undergrund. Årtielt let sodet med enkelte nister af trækul.

Snittet Ø-V, set fra N.

Fyld ved snit:

- 1) Gråbrunt, muldet ler. Der ses nister og stumper af trækul.
- 2) Undergrund af rødbrunt ler

Ø: 30 cm, D: 32 cm

T-nr. 25, 45,

X 70

**A 341** Stolpehul, tagbærende i K1

**Område I**

Form og mål efter fladetegning. Fyld af gråbrunt, muldet og sandet ler, delvist blandet med undergrund.

Snittet Ø-V, set fra N.

Fyld ved snit:

- 1) Lyst gråbrunt, muldet og sandet ler.
- 2) Undergrund af gulbrunt ler.

Ø: 35 cm, D: 29 cm

T-nr. 25, 45

**A 342** Grube

**Område I**

Tilnærmelsesvist rektangulært fyldskifter, mål efter fladetegning.. Diffust afgrænset. Fyld af meleret gråbrunt og rødbrunt sandet ler, med enkelte nister af trækul.

T-nr. 25

**A 343** Grube?**Område I**

Amorft fyldskifte, mål efter fladetegning. Diffust afgrænset. Fyld af mørkt brunt sandet ler, varierende til lysere gråbrunt sandet ler. En del pletter af rødbrunt sandet ler og stykker og nister af trækul.

Snittet, men ikke tegnet [?]

D: 8 cm

T-nr. 25, 61

**A 344** Stolpehul med muligt stolpespor, tagbærende i K1**Område I**

Form og mål efter fladetegning. Fyld af gråbrunt, muldet ler, delvist blandet med undergrund. Enkelte nister af trækul. Snittet Ø-V, set fra N.

Fyld ved snit:

- 1) Lyst, gråbrunt, muldet ler, delvist blandet med undergrund. Nister af trækul.
- 2) Som 1) men lysere.
- 3) Undergrund af rødbrunt, sandet ler.

Ø: 38 cm, D: 32 cm

T-nr. 25, 45

**A 345** Stolpehul – recent?**Område I**

D-formet fyldskifte, mål efter fladetegning. Fyld af homogent brunt muldholdigt let sandet ler.

T-nr. 25

**A 346** Grube**Område I**

Amorft fyldskifte, mål efter fladetegning. Relativt velafgrænset. Fyld af homogent mørkt brunt let sandet ler.

Snittet Ø-V, set fra N.

Fyld ved snit:

- 1) Gråbrunt, muldet ler, lidt svag sodning og lidt nister af trækul og brændt ler.
- 2) Lyst gråbrunt, let muldet ler, delvist opblandet med undergrund.
- 3) Undergrund af gulbrunt ler, heterogent.

Ø: 87 cm, D: 42 cm

T-nr. 25, 27, 47

**A 347** Grube/nature (muldfyldt lavning i undergrund)?**Område I**

Amorft fyldskifte, mål efter fladetegning. Diffust afgrænset. Fyld af homogent brunt let sandet og muldholdigt ler

T-nr. 28, 25

**A 348** Grube/natur?**Område I**

Amorft, aflangt fyldskifte, mål efter fladetegning. Diffust afgrænset. Fyld af ikke særlig kompakt, heterogent mørkt brunt sandet humøst ler med pletter af gulbrunt sandet ler. Enkelte sten, < 15 cm, hvilket også ses i de omgivende undergrund.

T-nr. 28

**A 349** Grube

**Område I**

Tilnærmelsesvist cirkulært fyldskifte, mål efter fladetegning. Velafgrænset. Fyld af lyst brunt let sandet ler med en del nister og stykker af trækul og en del nister og pletter af brændt ler.

Stikprøve; dybde > 15 cm, karakter af grube.

T-nr. 31

**A 350 Grube****Område I**

Halvovalt fyldskifte, fortsætter uden for feltgrænsen, mål efter fladetegning. Velafgrænset. Fyld af lyst brunt sandet ler med enkelte nister af trækul og brændt ler.

Stikprøve; dybde > 15 cm, karakter af grube.

T-nr. 31

**A 351 Bund af koge-grube****Område I**

Tilnærmelsesvist cirkulært fyldskifte, mål efter fladetegning. Velafgrænset. Fyld af mørkt gråbrunt sandet ler med enkelte nister af trækul og enkelte sten, <10 cm.

T-nr. 31

**A 352 Stolpehul****Område I**

Cirkulært fyldskifte, mål efter fladetegning. Velafgrænset. Fyld af homogent lyst brunt let sandet ler.

T-nr. 31

**A 353 Grube****Område I**

Aflangt, tilnærmelsesvist ovalt fyldskifte, mål efter fladetegning. Velafgrænset. Fyld af homogent mørkt brunt sandet humørst ler med enkelte nister af trækul og brændt ler.

T-nr. 32

**A 354 Koge-grube?****Område I**

Oavlt fyldskifter, mål efter fladetegning. Diffust afgrænset. Fyld af homogent mørkt brunt humøst sandet ler. Meget få nister af trækul og en del sten, <10 cm.

T-nr. 32

**A 355 Stolpehul? (/pløjespor?)****Område I**

Ovalt fyldskifte, mål efter fladetegning. Delvist diffust afgrænset. Fyld af spættet mørkt brunt og gulbrunt sand med enkelte jernudfældinger.

T-nr. 34

**A 356 Stolpehul****Område I**

Cirkulært fyldskifte, mål efter fladetegning. Velafgrænset. Fyld af homogent lyst brunt sandet ler.

T-nr. 35

**A 357 Stolpehul****Område I**

Tilnærmelsesvist cirkulært fyldskifte, mål efter fladetegning. Velafgrænset. Fyld af mørkt gråbrunt til sortbrunt sandet ler med enkelte nister af trækul og spættet med gulbrunt sandet ler. Fylden er mere mørk og homogen nær centrum af anlægget – stolpespor?

T-nr. 37

**A 358 Udgår (recent anlæg)****A 359 Stolpehul**

**Område I**

Cirkulært fyldskifte, mål efter fladetegning. Velafgrænset. Fyld af homogent brunt meget sandet ler.

T-nr. 37

**A 360** Udgår (natur)

**A 361** Grube

**Område I**

Halvoalt fyldskifte, fortsætter udenfor feltgrænsen, mål efter fladetegning. Velafgænset. Fyld af brunt itl lyst brunt sandet ler.

T-nr. 37

**A 362** Koge-grube

**Område I**

Ovalt fyldskifte, mål efter fladetegning. Velafgrænset. Fyld af mørkt gråbrunt til gråbrunt let sandet ler med en del nister af trækul og enkelte pletter af gulbrunt sandet ler.

T-nr. 38

**A 363** Bund/nedsivninger fra koge-grube

**Område I**

Amorft fyldskifte, mål efter fladetegning. Diffust afgrænset. Fyld af mørkt brunt sandet ler med få nister af trækul og mange pletter af gulbrunt sandet ler.

T-nr. 38

**A 364** Koge-grube eller bund heraf

**Område I**

Tilnærmelsesvist ovalt fyldskifte, mål efter fladetegning. Velafgrænset. Fyld af mørkt gråbrunt let sandet ler med enkelte nister af trækul og en del pletter af gulbrunt sandet ler. En del sten, < 20 cm.

T-nr. 38

**A 365** Udgår

**A 366** Stolpehul

**Område I**

D-formet fyldskifte, mål efter fladetegning. Velafgrænset. Fyld af homogent lyst brunt let sandet ler.

T-nr. 38

**A 367** Stolpehul

**Område I**

Cirkulært fyldskifte, mål efter fladetegning. Velafgrænset. Fyld af homogent lyst brunt let sandet ler med enkelte nister af trækul.

T-nr. 38

**A 368** Stolpehul

**Område I**

Cirkulært fyldskifte, mål efter fladetegning. Velafgrænset. Fyld af lyst brunt let sandet ler med enkelte nister af trækul og en del pletter af gulbrunt sandet ler.

T-nr. 38

**A 369** Stolpehul/bund af koge-grube?

**Område I**

Ovalt fyldskifte, mål efter fladetegning. Diffust afgrænset. Fyld af mørkt brunt til sortbrunt let sandet ler, med en del nister af trækul og enkelte pletter af gulbrunt sandet ler.

T-nr. 39

**A 370** (Koge-?) grube(r), evt lertagningsgrube som A 371 lige ved siden af.

### **Område I**

Amorft fyldskifte, mål efter fladetegning. Diffust afgrænset. Fyld af brunt til mørkt brunt humøst let sandet ler med enkelte nister af trækul. En del sten, < 30 cm.

Stikprøve, ej tegnet. Fyld: muldet og lettere sodet.

D: 20-25 cm

T-nr. 39, 38

**A 371** Grube, sandsynligvis lertagningsgrube

### **Område I**

Form og mål efter fladetegning. Fladebeskrivelse mangler.

Snittet med maskine S-N, set fra Ø.

Fyld ved snit:

- 1) Gråbrun, leret muld med stumper og nister af trækul og brændt ler. Der ses keramik i profilen i nrdlige del.
- 2) Lys gråbrun, leret muld. Pletter af undergrund. Enkelte nister af trækul og lidt rødbrændt ler. Lidt keramik ses i profilen mod syd.
- 3) Brungrå, muldet ler med nister og stumper af trækul samt nister af rødbrændt ler. Lidt keramik ses i profilen mod syd.
- 4) Gråbrun til mørk gråbrun, leret muld.
- 5) Undergrundsler iblandet lidt muld. Der ses keramik i profilen.
- 6) Indslag af undergrundsler.
- 7) Undergrundsler iblandet lidt muld.
- 8) Undergrundsler iblandet ganske lidt muld.
- 9) Brungrå, muldet ler.
- 10) Undergrund af brungult ler med kalknister.

Ø: 251 cm, D: 108 cm

T-nr. 26,

X 40, 58, 59, 60, 61, 62, 63, 64, 65, 66, 73, 76, 77, 79, 80, 111

**A 372** Grube

### **Område I**

Amorft, aflangt fyldskifte, mål efter fladetegning. Velafgrænset. Fyld af brunt sandet ler med nister af gulbrunt ler.

Stikprøve. Ej tegnet. Fyld: Muldet og lettere sodet.

D: 25-30 cm

T-nr. 20, 28

**A 373** Grube

### **Område I**

Cikulært fyldskifte, mål efter fladetegning. Relativt velafgrænset. Fyld af gråbrunt let sandet ler med nister og stykker af trækul samt pletter af gulbrunt sandet ler.

T-nr. 20

**A 374** Stolpehul

### **Område I**

Cirkulært fyldskifte, mål efter fladetegning. Relativt velafgrænset. Fyld af brunt let sandet ler med enkelte nister af trækul.

T-nr. 20

**A 375** Stolpehul/grube?

### **Område I**

Tilnærmelsesvist cirkulært fyldskifte, mål efter fladetegning. Velafgrænset. Fyld af gråbrunt let sandet ler med enkelte pletter af gulbrunt let sandet ler. En stor sten i fladen, Ø ca 20 cm.

T-nr. 39

**A 376** Stolpehul

### **Område I**

Cirkulært fyldskifte, mål efter fladetegning. Velafgrænset. Fyld af gråbrunt let sandet ler med enkelte pletter af gulbrunt let sandet ler.

T-nr. 39

**A 377** Kogegrube/bund heraf

**Område I**

Tilnærmelsesvist cirkulært fyldskifte, mål efter fladetegning. Velafgrænset. Fyld af mørkst gråbrunt til sortbrunt let sandet ler med en del nister af trækul og enkelte pletter af gulbrunt let sandet ler. En del småsten.

T-nr. 39

**A 378** Kogegrube

**Område I**

Ovalt anlæg, lidt diffust afgrænset. Mål efter tegning. Fyld af mørkt gråbrunt, sandet ler. En del ildskørnede sten. Snittet NV-SØ, set fra SV.

Fyld ved snit:

- 1) Sortbrunt, let sandet ler med enkelte nister af trækul og brændt ler. Enkelte pletter af brunt, muldet ler. En del sten (nogle ildskørnede) optil  $\varnothing = 30$  cm.
- 2) Som 1) men lidt lysere.
- 3) Brunt, let sandet ler.
- 4) Gulbrunt, sandet ler med pletter af gråbrunt, let sandet ler og enkelte nister af trækul.
- 5) Gråt, let sandet ler med pletter af gulbrunt, sandet ler.
- 6) Gråt, let sandet ler.
- 7) Undergrund af gulbrunt, sandet ler med mange sten, generelt á  $\varnothing = 3-5$  cm.

$\varnothing$ : 155 cm, D: 84 cm

T-nr. 39, 43

**A 379** Stolpehul

**Område I**

Cirkulært fyldskifte, mål efter fladetegning. Velafgrænset. Fyld af homogent lyst brunt let sandet ler med enkelte småsten, < 5 cm

T-nr. 39

**A 380** Grube

**Område I**

Aflangt fyldskifte, mål efter fladetegning. Velafgrænset. Fyld af homogent brunt let sandet ler.

T-nr. 39

**A 381** Grube, evt to overlappende gruber

**Område I**

Pæreformet, lidt diffust afgrænset anlæg. Mål efter fladetegning. Fyld af mørkt gråbrunt, sandet ler med enkelte nister af gulbrunt, sandet ler og få nister af trækul. Lysere fyld i nordvestlige hjørne.

Snittet ØSØ-VNV, set fra SSV.

Fyld ved snit:

- 1) Mørkt gråbrunt, sandet ler med enkelte nister af gulbrunt, sandet ler og få nister af trækul.
- 2) Gråbrunt, sandet ler.
- 3) Undergrund af gulbrunt, sandet ler.

Tolkning: Grube eller evt. to gruber, hvor gruben med fyld 1) er nedgravet, så den skærer gruben med fyld 2).

$\varnothing$ : 142 cm, D: 35 cm

T-nr. 39, 43

**A 382** Grube

**Område I**

Aflangt, tilnærmelsesvist pæreformet fyldskifte, mål efter fladetegning. Velafgrænset. Fyld af homogent brunt humøst sandet ler.

T-nr. 40

**A 383** Kogegrube

**Område I**

Ovalt fyldskifte, mål efter fladetegning. Velafgrænset. Fyld af mørkt gråbrunt til brunt let sandet ler med en del nister og stykker af trækul samt en del pletter af rødbrunt let sandet ler. Enkelte mindre sten, < 5 cm.

T-nr. 40

**A 384** Stolpehul

**Område I**

Cirkulært fyldskifte, mål efter fladetegning. Velafgrænset. Fyld af mørkt gråbrunt let sandet ler med enkelte nister og stykker af trækul og enkelte pletter af rødbrunt let sandet ler. En sten, diam 15 cm.

T-nr. 40

**A 385** (Koge-?) grube

**Område I**

Tilnærmelsesvist cirkulært fyldskifte, mål efter fladetegning.. Diffust afgrænset. Fyld af mørkt brunt humøst let leret sand, iblandet en del sten af varierende størrelse, hvoraf mange ildskørnede.

T-nr. 33

**A 386** Udgår

**A 387** Udgår

**A 388** Bund af grube

**Område II**

Amorft aflangt fyldskifte, mål efter fladetegning. Diffust afgrænset. Fyld af brunt til lyst brunt (mørkest centralt i anlægget) humøst let leret sand, iblandet spredte småsten.

Snittet V-Ø, set fra S.

Fyld ved snit:

- 1) Meleret gråt til lyst gråbrunt, sandet ler.
- 2) Homogent, gråbrunt, sandet ler.
- 3) Undergrund af lyst gråbrunt til rødbrunt, sandet ler.

Ø: 172 cm, D: 20 cm

T-nr. 46, 65

**A 389** Udgår

**A 390** Stolpehul

**Område II**

Cirkulært fyldskifte, mål efter fladetegning. Let diffust afgrænset. Fyld af lyst brunt let leret sand, let spættet med gulbrunt.

T-nr. 46

**A 391** Grube

**Område II**

Tilnærmelsesvist bønneformet fyldskifte, mål efter fladetegning. Relativt velafgrænset. Fyld af lyst brunt humøst let leret sand med enkelte mørkere pletter, iblandet enkelte småsten og få nister af brændt ler.

T-nr. 46

**A 392** Stolpehul?

**Område II**

Tilnærmelsesvist cirkulært fyldskifte, mål efter fladetegning. Diffust afgrænset. Fyld af spættet gulbrunt og brunt humøst let leret sand.

T-nr. 46

**A 393** Stolpehul?

**Område II**

Tilnærmelsesvist cirkulært fyldskifte, mål efter fladetegning. Let diffust afgrænset. Fyld af spættet gulbrunt og gråbrunt let leret sand.

T-nr. 46

**A 394** Stolpehul

## **Område II**

Tilnærmelsesvist cirkulært fyldskifte, mål efter fladetegning. Let diffust afgrænset. Fyld af spættet lyst gråbrunt og gulbrunt leret sand.

Snittet SØ-NV, set fra NØ.

Fyld ved snit:

1) Gråbrunt, sandet ler med enkelte små pletter af gulbrunt.

2) Undergrund af gulbrunt, sandet ler.

Ø: 28 cm, D: 28 cm

T-nr. 46, 69

## **A 395 Grube**

### **Område II**

Amorft, aflangt fyldskifte, mål efter fladetegning. Relativt velafgrænset. Fyld af mørkt brunt let leret sand med enkelte lysere pletter. Iblandet spredte sten, < 12 cm.

Snittet SV-NØ, set fra SØ.

Fyld ved snit:

1) Homogent, gråbrunt, sandet ler med enkelte nister af trækul.

2) Homogent, lyst gråbrunt, sandet ler med enkelte nister af trækul.

3) Lyst gråbrunt, sandet ler med pletter af gråbrunt, sandet ler. Enkelte nister af trækul.

4) Undergrund af rødbrunt til gulbrunt, sandet ler.

Ø: 94 cm, D: 40 cm

T-nr. 46, 65

## **A 396 Bund af grube/undergrundsvariation?**

### **Område II**

Amorft, aflangt fyldskifte, mål efter fladetegning. Diffust afgrænset, men undergrunden mere leret omkring fyldskiftet.

Fyld af spættet lyst gulbrunt og lyst brunt leret sand og let spættet med gråbrunt. En del rødlig jernudfældninger.

Stikprøve

T-nr. 46

## **A 397 Stolpehul**

### **Område II**

Cirkulært fyldskifte, mål efter fladetegning. Diffust afgrænset. Fyld af spættet gulbrunt og gråbrunt leret sand.

Snittet V-Ø, set fra S. Skærer A 396.

Fyld ved snit:

1) Gråbrunt, leret sand, letsættet med gulbrunt med enkelte småsten. Let diffust afgrænset.

2) A 396: Spættet gråbrunt og gulbrunt leret sand. Diffust afgrænset.

3) Undergrund af gulbrunt, let leret sand.

Ø: 48 cm, D: 14 cm

T-nr. 46, 69

## **A 398 Stolpe-/Pælehul**

### **Område II**

Aflangt fyldskifte, mål efter fladetegning. Velafgrænset. Fyld af mørkt brunt leret sand med nister af trækul og brændt ler.

Snittet, ikke tegnet. Fyld ved snit: Mørkt gråbrunt, sandet ler, velafgrænset. Rundbundet.

D: 4 cm

T-nr. 46, 69

## **A 399 Stolpehul med stolpespor, tagbærende i K2**

### **Område II**

Cirkulært fyldskifte med tilnærmelsesvist cirkulært stolpespor let SV heri, mål efter fladetegning. Nedgravningen let diffust afgrænset. Fyld i nedgravningen af spættet gulbrunt og brunt leret sand iblandet nister af brændt ler. I stolpesporet af mørkt brunt leret sand, let spættet med gulbrunt.

Snittet V-Ø, set fra S.

Fyld ved snit:

1) Mørkt brunt, sandet ler med nister af trækul og enkelte småsten. Dyregang i øst. Velafgrænset.

2) Undergrund af gulbrunt, let sandet ler med sten.

Ø: 60 cm, D: 20 cm  
T-nr. 46, 69,  
X 71

**A 400 Stolpehul**

**Område II**

Æggeformet fyldskifte, mål efter fladetegning. Diffust afgrænset. Fyld af spættet gulbrunt og lyst brunt leret sand. Snittet NV-SØ, set fra SV.

Fyld ved snit:

- 1) Gråbrunt, sandet ler, velafgrænset.
- 2) Undergrund af gulbrunt, sandet ler.

Ø: 22 cm, D: 20 cm  
T-nr. 46, 59

**A 401 Stolpehul**

**Område II**

Cirkulært fyldskifte, mål efter fladetegning. Delvist velafgrænset. Fyld af spættet brunt og gulbrunt leret sand med enkelte små stumper trækul.

T-nr. 47

**A 402 Stolpehul, tagbærende i K2**

**Område II**

Tilnærmelsesvist cirkulært fyldskifte, mål efter fladetegning. Let diffust afgrænset. Fyld af lyst brunt humøst sandet ler, mørkere centralt i anlægget. Pletter af sand/blød (forstyrret) fyld rundt om anlægget.

Snittet V-Ø, set fra S.

Fyld ved snit:

- 1) Lyst gråbrunt, let leret sand, mere leret i kanten af anlægget, velafgrænset mod 2).
- 2) Undergrund af gulbrunt, leret sand til sandet ler med nogle små og enkelte større sten.

Ø: 77 cm, D: 30 cm  
T-nr. 47, 69

**A 403 Stolpehul**

**Område II**

Cirkulært fyldskifte, mål efter fladetegning. Relativt velafgrænset. Fyld af lyst brunt leret sand, let spættet med gulbrunt.

Snittet V-Ø, set fra S.

Fyld ved snit:

- 1) Lyst gråbrunt, sandet ler, let spættet med gulbrunt. Relativt velafgrænset.
- 2) Undergrund af mørkt gulbrunt, sandet ler iblandet småsten.

Ø: 38 cm, D: 38 cm  
T-nr. 47, 69

**A 404 Stolpehul, tagbærende i K2**

**Område II**

Tilnærmelsesvist ellipseformet fyldskifte, mål efter fladetegning. Let diffust afgrænset. Fyld af lyst brunt leret sand, let spættet med gulbrunt, og iblandet enkelte stumper af brændt ler.

Snittet NNØ-SSV, set fra VNV.

Fyld ved snit:

- 1) Lyst gråbrunt, let leret sand, let spætte med lysere pletter, velafgrænset mod 2).
- 2) Undergrund af gulbrunt, let leret sand med spredte småsten.

Ø: 78 cm, D: 38 cm  
T-nr. 47, 69

**A 405 Udgår**

**A 406 Udgår**

**A 407 Stolpehul**

**Område II**

Tilnærmelsesvist ovalt fyldskifte, mål efter fladetegning. Relativt velafgrænset. Fyld af gråbrunt sandet ler.  
T-nr. 47

**A 408** Grube**Område II**

Tilnærmelsesvist ovalt fyldskifte, mål efter fladetegning. Relativt velafgrænset. Fyld af lyst brunt leret sand.  
T-nr. 48

**A 409** Udgår**A 410** Stolpehul**Område II**

Amorft fyldskifte, mål efter fladetegning. Fyld af lyst gråbrunt og gulbrunt let sandet ler med spredte nister af trækul.  
Snittet V-Ø, set fra N.

Fyld ved snit:

- 1) Gråbrunt, let sandet ler med enkelte nister af trækul og en del pletter af rødbrunt ler.
- 2) Forholdsvis homogent, gråbrunt, let sandet ler med en del nister af trækul og enkelte nister af brændt ler samt enkelte pletter af rødbrunt ler.
- 3) Undergrund af rødbrunt ler.

Ø: 58 cm, D: 20 cm

T-nr. 48, 66

**A 411** Grube**Område II**

Tilnærmelsesvist halvmåneformet fyldskifte, mål efter fladetegning. Fyld af gråbrunt sandet ler.

Stikprøve

T-nr. 48

**A 412** Stolpehul med muligt stolpespor**Område II**

Cirkulært fyldskifte, mål efter fladetegning. Relativt velafgrænset. Fyld af brunt let sandet ler, let spættet med undergrund.

Snittet VNV-ØSØ, set fra SSV.

Fyld ved snit:

- 1) Gråbrunt, let sandet ler med en del nister af trækul og en del pletter af rødbrunt ler (stolpespor?).
- 2) Forholdsvis homogent, gråbrunt, let sandet ler med en del nister af trækul samt enkelte nister af brændt ler og enkelte pletter af rødbrunt ler.
- 3) Undergrund af rødbrunt ler.

Ø: 54 cm, D: 24 cm

T-nr. 48, 66

**A 413** Bund af stolpehul**Område II**

Ovalt fyldskifte, mål efter fladetegning. Relativt velafgrænset. Fyld af lyst gråbrunt let sandet ler.

Snittet V-Ø, set fra S.

Fyld ved snit:

- 1) Meleret gråbrunt til lyst gråbrunt, let sandet ler med enkelte nister af trækul.
- 2) Undergrund af rødbrunt ler.

Ø: 28 cm, D: 10 cm

T-nr. 48, 66

**A 414** Grube**Område II**

Halvmåneformet fyldskifte, mål efter fladetegning. Fyld af spættet gråbrunt og mørkt brunt sandet ler.

Stikprøve

T-nr. 48, 51

**A 415** Bund af stolpehul

**Område II**

Bønneformet fyldskifte, mål efter fladetegning. Relativt velafgrænset. Fyld af mørkt brunt let sandet ler.

Snittet V-Ø, set fra S.

Fyld ved snit:

1) Meleret gråbrunt til mørkt gråbrunt, let sandet ler med enkelte nister af trækul.

2) Undergrund af rødbrunt ler.

Ø: 26 cm, D: 8 cm

T-nr. 48, 66

**A 416** Bund af stolpehul

**Område II**

Cirkulært fyldskifte, mål efter fladetegning. Fyld af lyst gråbrunt let sandet ler.

Snittet V-Ø, set fra S.

Fyld ved snit:

1) Meleret gråbrunt til lyst gråbunt, let sandet ler med enkelte nister af trækul.

2) Undergrund af rødbrunt ler.

Ø: 40 cm, D: 11 cm

T-nr. 48, 66

**A 417** Stolpehul

**Område II**

Tilnærmelsesvist cirkulært fyldskifte, mål efter fladetegning. Fyld af lyst brunt let sandet ler.

Snittet, ikke tegnet. Kan ikke erkendes i snit.

T-nr. 48

**A 418** Stolpehul med stolpespor

**Område II**

Rundovalt fyldskifte, mål efter fladetegning. Delvist velafgrænset. Fyld af brunt til mørkt brunt humøst sandet ler.

Snittet NV-SØ, set fra SV.

Fyld ved snit:

1) Stolpespor: Gråbrunt, sandet ler. Klart afgrænset.

2) Nedgravning: Spættet gråbrunt og gulbrunt sandet ler. Relativt velafgrænset.

3) Undergrund af gulbrunt, sandet ler med småsten.

Ø: 42 cm, D: 14 cm

T-nr. 49, 69

**A 419** Udgår

**A 420** Stolpehul, tagbærende i K2

**Område II**

Tilnærmelsesvist ovalt, let kantet fyldskifte, mål efter fladetegning. Relativt velafgrænset. Fyld af brunt til mørkt brunt sandet ler med nister af brændt ler.

Snittet V-Ø, set fra S.

Fyld ved snit:

1) Gråbrunt, sandet ler. Relativt velafgrænset.

2) Undergrund af gulbrunt, sandet ler.

3) Undergrund af (lyse-) rødt ler.

Ø: 35 cm, D: 9 cm

T-nr. 49, 69

**A 421** Stolpehul med stolpespor, tagbærende i K2

**Område II**

Tilnærmelsesvist cirkulært fyldskifte, mål efter fladetegning. Delvist velafgrænset. Fyld af spættet brunt, mørkt brunt og sortbrunt humøst leret sand med nister af brændt ler.

Snittet V-Ø, set fra S.

Fyld ved snit:

1) Stolpespor: Mørkt gråbrunt, leret sand, let spættet med gulbrunt og med nister af trækul, velafgrænset.

2) Nedgravning: Lyst gråbrunt, leret sand, velafgrænset.

3) Undergrund af gulbrunt, sandet ler.

4) Undergrund af (lyse-) rødt ler.

Ø: 73 cm, D: 26 cm

T-nr. 49, 69

**A 422** Stolpehul – recent?

**Område II**

Trekantet fyldskifte, mål efter fladetegning. Fyld af mørkt brunt humøst leret sand.

T-nr. 49

**A 423** Grube

**Område II**

Æggeformet fyldskifte, mål efter fladetegning. Velafgrænset. Fyld af brunt humøst sandet ler.

Snittet, ikke tegnet, da profilen blev ødelagt af vand. Runde sider til rund bund. Fyld ved snit: Mørkt brunt til gråbrunt, sandet ler. Meget klart afgrænset.

D: ca. 30 cm

T-nr. 49, 69

**A 424** Stolpehul med stolpespor, tagbærende i K2

**Område II**

Rundovalt fyldskifte, mål efter fladetegning. Fyld i nedgravningen af brunt humøst sandet ler med nister af brændt ler og enkelte sten. Stolpespor, ca 30x35 cm centralt i anlægget, med fyld af mørkt brunt humøst sandet ler med nister af trækul.

Snittet V-Ø, set fra S.

Fyld ved snit:

1) Stolpespor: Mørkt gråbrunt, leret sand med nister af trækul og enkelte lysere pletter. Let diffust afgrænset mod vest.

2) Nedgravning: Spættet lyst gråbrunt og gulbrunt leret sand med enkelte nister af trækul og rødbrændt ler.

Velafgrænset.

3) Undergrund af gulbrunt, sandet ler med sten.

Ø: 72 cm, D: 27 cm

T-nr. 49, 69,

X 83

**A 425** Bund af stolpehul

**Område II**

Cirkulært fyldskifte, mål efter fladetegning. Let diffust afgrænset. Fyld af mørkt brunt humøst sandet ler med nister af trækul og brændt ler.

Snittet ØSØ-VNV, set fra NNØ.

Fyld ved snit:

1) Gråbrunt, sandet ler med en del småsten. Diffust afgrænset (nedsivningskarakter).

2) Undergrund af gulbrunt, sandet ler med en del sten.

Ø: 30 cm, D: 6 cm

T-nr. 49, 70

**A 426** Stolpehul

**Område II**

Tilnærmelsesvist cirkulært fyldskifte, mål efter fladetegning. Let diffust afgrænset. Fyld af lyst brunt let sandet ler med nister af brændt ler.

Snittet SV-NØ, set fra SØ.

Fyld ved snit:

1) Gråbrunt, sandet ler med småsten. Relativt velafgrænset.

2) Undergrund af (lyse-) rødt ler med en del sten.

Ø: 32 cm, D: 14 cm

T-nr. 49, 70

**A 427** Stolpehul med stolpespor, tagbærende i K2

## **Område II**

Ovalt fyldskifte, mål efter fladetegning. Relativt velafgrænset. Fyld af brunt til mørkt brunt humøst leret sand. Centralt i anlægget mørkere, sandsynligvis diffust afgrænset stolpespor.

Snittet V-Ø, set fra S.

Fyld ved snit:

- 1) Stolpespor: Mørkt gråbrunt, leret sand. Velafgrænset.
- 2) Nedgravning: Spættet lyst gråbrunt og gulbrunt, leret sand. Relativt velafgrænset.
- 3) Undergrund af gulbrunt ler til let sandet ler.

Ø: 55 cm, D: 10 cm

T-nr. 49, 69

## **A 428 Stolpehul**

### **Område II**

Afrundet trekantet fyldskifte, mål efter fladetegning. Relativt velafgrænset. Fyld af lyst brunt leret sand opblandet med en del rødbrændt ler (ikke i klumper) i den vestlige del,

Snittet NNV-SSØ, set fra VSV.

Fyld ved snit:

- 1) Gråbrunt, sandet ler. Relativt velafgrænset.
- 2) Undergrund af (lyse-) rødt ler.

Ø: 28 cm, D: 9 cm

T-nr. 49, 70

## **A 429 Kogegrube**

### **Område II**

Tilnærmelsesvist ovalt fyldskifte, mål efter fladetegning. Diffust afgrænset. Fyld af sort til sortbrunt humøst leret sand centralt i anlægget; mod kanten mere spættet med sortbrunt og gulbrunt. Iblandet nister af brændt ler samt flere sten, <ca 12 cm.

T-nr. 49

## **A 430 Stolpehul med stolpespor, tagbærende i K2**

### **Område II**

Ovalt fyldskifte, mål efter fladetegning. Let diffust afgrænset. Fyld af mørkt brunt humøst sandet ler i centrale del (stolpespor). Mod kanten(nedgravning) let opblandet med undergrund. Iblandet enkelte nister af trækul.

Snittet SV-NØ, set fra SØ.

Fyld ved snit:

- 1) Stolpespor: Mørkt gråbrunt, let leret sand med en del nister af trækul og rødbrændt ler. Velafgrænset.
- 2) Nedgravning: Spættet lyst gråbrunt og gulbrunt, leret sand med trækulsnister og flere optil nævestore sten.
- 3) Undergrund, ikke beskrevet.

T-nr. 49, 69

## **A 431 Bund af stolpehul?**

### **Område II**

Amorft fyldskifte, mål efter fladetegning. Diffust afgrænset. Fyld af spættet mørkt gråbrunt og gulbrunt sandet ler, iblandet spredte sten.

Snittet NØ-SV, set fra NV.

Fyld ved snit:

- 1) Blandet gråbrunt og gulbrunt, leret sand. Diffust afgrænset.
- 2) Undergrund af gulbrunt, leret sand.

Ø: 75 cm, D: 12 cm

T-nr. 49, 70

## **A 432 Grube**

### **Område II**

Bønneformet fyldskifte, mål efter fladetegning. Let diffust afgrænset. Fyld af brunt humøst let sandet ler med enkelte undergrundspletter.

T-nr. 49

## **A 433 Grube**

### **Område II**

Afrundet trekantet fyldskifte, mål efter fladetegning. Fyld af lyst brunt let sandet ler, iblandet nogle sten, < ca 12 cm. Snittet V-Ø, set fra S.

Fyld ved snit:

- 1) Gråbrunt, muldet ler.
- 2) Undergrund af gulbrunt, stiv ler.

Ø: 102 cm, D: 16 cm

T-nr. 49, 68

### **A 434 Grube**

#### **Område II**

Pæreformet fyldskifte, mål efter fladetegning. Let diffust afgrænset. Fyld af brunt humøst sandet ler, iblandet en del sten, < ca 12 cm.

Snittet N-S, set fra V.

Fyld ved snit:

- 1) Gråbrunt, muldet ler, indslag af undergrund mod bunden.
- 2) Undergrund af gulbrunt ler.

Ø: 90 cm, D: 20 cm

T-nr. 50, 68

### **A 435 Grube**

#### **Område II**

Amorft („hatteformet“) fyldskifte, mål efter fladetegning. Diffust afgrænset. Fyld af brunt humøst let sandet ler, iblandet enkelte nister af brændt ler samt småsten.

Snittet SØ-NV, set fra NØ.

Fyld ved snit:

- 1) Gråbrunt, muldet ler.
- 2) Gråbrunt, muldet ler blandet med undergrund.
- 3) Undergrund af gulbrun stiv ler. Der ses dyregange mod sydøst.

Ø: 120 cm, D: 32 cm

T-nr. 50, 67

### **A 436 Grube**

#### **Område II**

Let amorft, aflangt fyldskifte, mål efter fladetegning. Let diffust afgrænset. Fyld af mørkt brunt humøst sandet ler, iblandet spredte sten.

Snittet V-Ø, set fra S.

Fyld ved snit:

- 1) Mørkt, gråbrunt, muldet ler.
- 2) Undergrund af gulbrunt ler.

Ø: 156 cm, D: 28 cm

T-nr. 49, 67

### **A 437 Stolpehul?**

#### **Område II**

Cirkulært fyldskifte, mål efter fladetegning. Diffust afgrænset. Fyld af lyst gråbrunt ler.

T-nr. 49

### **A 438 Udgår (rævegrav)**

### **A 439 Bund af stolpehul**

#### **Område II**

Ovalt fyldskifte, mål efter fladetegning. Relativt velafgrænset. Fyld af lyst brunt sandet ler.

Snittet, ikke tegnet. Få cm dybt. Fyld i snit: Gråbrunt, sandet ler.

T-nr. 49, 70

### **A 440 Grube/nedgravning?**

## **Område II**

Ovalt fyldskifte, mål efter fladetegning. Relativt velafgrænset. Fyld af brunt humøst leret sand, iblandet en del småsten. Snittet S-N, set fra Ø.

Fyld ved snit:

- 1) Gråbrunt, muldet ler.
- 2) Undergrund af gulbrunt, sandet ler.

T-nr. 49, 67

## **A 441 Stolpehul?**

### **Område II**

Tilnærmelsesvist cirkulært fyldskifte, mål efter fladetegning. Relativt velafgrænset. Fyld af lyst brunt leret sand, let spættet med brungråt.

Snittet SV-NØ, set fra SØ.

Fyld ved snit:

- 1) Lyst gråbrunt, let leret sand, letsættet med hvidbrunt.
- 2) Undergrund af sættet gulbrunt sand med mange sten.

Ø: 50 cm, D: 16 cm

T-nr. 49, 70

## **A 442 Bund af grube**

### **Område II**

Aflangt, pølseformet fyldskifte, mål efter fladetegning. Let diffust afgrænset. Fyld af mørkt brunt humøst sandet ler med enkelte småsten.

Snittet S-N, set fra Ø.

Fyld ved snit:

- 1) Gråbrunt, muldet og sandet ler.
- 2) Undergrund af rødbrunt, let sandet ler.

Ø: 175 cm, D: 16 cm

T-nr. 49, 67

## **A 443 Grube**

### **Område II**

Aflangt, ovalt fyldskifte, mål efter fladetegning. Let diffust afgrænset. Fyld af brunt til mørkt brunt humøst sandet ler, iblandet nogle småsten, hvoraf enkelte synes ildskørnede.

Snittet NV-SØ, set fra SV.

Fyld ved snit:

- 1) Gråbrunt, muldet ler, enkelte nister af trækul og brændt ler.
- 2) Undergrund af brungult ler til brungult, let sandet ler.

Ø: 194 cm, D: 34 cm

T-nr. 50, 67

## **A 444 Stolpehul**

### **Område II**

Cirkulært fyldskifte, mål efter fladetegning. Diffust afgrænset (mere sandet end omkringliggende undergrund). Fyld af gråligt gulbrunt sandet ler.

T-nr. 50

## **A 445 Stolpehul/lille grube**

### **Område II**

Bønneformet fyldskifte, mål efter fladetegning. Let diffust afgrænset. Fyld af lyst gråbrunt sandet ler med enkelte nister af brændt ler.

T-nr. 50

## **A 446 Stolpehul**

### **Område II**

Ovalt fyldskifte, mål efter fladetegning. Fyld af mørkt brunt sandet ler, let spættet med undergrund og med enkelte nister trækul.

T-nr. 50

**A 447** Stolpehul

**Område II**

Tilnærmelsesvist ovalt fyldskifte, mål efter fladetegning. Let diffust afgrænset. Fyld af spættet mørkt brunt og gulbrunt sandet ler, iblandet enkelte trækulsnister.

Snittet SV-NØ, set fra SØ.

Fyld ved snit:

- 1) Mørkt gråbrunt, muldet ler, lettere sodet.
- 2) Lyst gråbrunt, muldet ler, blandet med undergrund.
- 3) Undergrund af gulbrunt, sandet ler.

Ø: 25 cm, D: 23 cm

T-nr. 50, 68

**A 448** Stolpehul

**Område II**

Cirkulært fyldskifte, mål efter fladetegning. Fyld af lyst gråbrunt let sandet ler.

Snittet N-S, set fra V.

Fyld ved snit:

- 1) Lyst gråbrunt til gråbrunt, muldet ler. Enkelte nister af brændt ler.
- 2) Undergrund af rødbrunt, stiv ler.

Ø: 39 cm, D: 28 cm

T-nr. 50, 68

**A 449** Bund af stolpehul

**Område II**

Cirkulært fyldskifte, mål efter fladetegning. Fyld af lyst gråbrunt let sandet ler.

Snittet N-S, set fra V.

Fyld ved snit:

- 1) Gråbrunt, muldet ler. Enkelte nister af trækul.
- 2) Undergrund af rødbrunt, stiv ler.

Ø: 34 cm, D: 10 cm

T-nr. 50, 68

**A 450** Stolpehul?

**Område II**

Cirkulært fyldskifte, mål efter fladetegning. Diffust afgrænset. Fyld af spættet gråbrunt og brungult let sandet ler.

T-nr. 50

**A 451** Stolpehul

**Område II**

Cirkulært fyldskifte, mål efter fladetegning. Diffust afgrænset. Fyld af lyst brunt til brunt let sandet ler med en del nister af brændt ler.

Snittet N-S, set fra V.

Fyld ved snit:

- 1) Lyst, gråbrunt, muldet ler, enkelte nister af trækul, klumper og nister af brændt ler.
- 2) Undergrund af gulbrunt, stiv ler.

Ø: 38 cm, D: 19 cm

T-nr. 50, 68

**A 452** Stolpehul

**Område II**

Cirkulært fyldskifte, mål efter fladetegning. Let diffust afgrænset. Fyld af spættet mørkt brunt og gulbrunt sandet ler, med enkelte nister af brændt ler.

Snittet N-S, set fra V.

Fyld ved snit:

- 1) Gråbrunt, muldet ler, pletter af lettere sodning og pletter af undergrund.
- 2) Undergrund af rødbrunt, stiv ler

Ø: 40 cm, D: 20 cm

T-nr. 50, 68

**A 453** Grube(r)/stolpehuller?

**Område II**

Amorft fyldskifte, mål efter fladetegning. Diffust afgrænset. Fyld af mørkt brunt humøst let sandet ler, let spættet med gulbrunt. Spredte trækulsnister og enkelte småsten.

Snittet S-N, set fra Ø.

Fyld ved snit:

- 1) Mørkt gråbrunt, muldet ler. Nister af trækul og brændt ler.
- 2) Lyst gråbrunt, muldt ler, enkelte pletter af undergrund.
- 3) Undergrund – ikke beskrevet.

Ø: 100 cm, D: 38 cm

T-nr. 50, 67

**A 454** Stolpehul

**Område II**

Cirkulært fyldskifte, mål efter fladetegning. Fyld af brunt let sandet ler, med spredte nister af trækul og brændt ler.

Snittet S-N, set fra Ø.

Fyld ved snit:

- 1) Gråbrunt, muldet ler, let sodet. Enkelte nister af trækul og brændt ler.
- 2) Undergrund af gulbrunt, stiv ler.

Ø: 33 cm, D: 10 cm

T-nr. 50, 68

**A 455** Udgår

**A 456** Stolpehul?

**Område II**

Ovalt fyldskifte, mål efter fladetegning. Let diffust afgrænset. Fyld af brunt humøst sandet ler spættet med gulbrun undergrund, iblandet enkelte trækulsnister og småsten.

T-nr. 50

**A 457** Bund af stolpehul

**Område II**

Cirkulært fyldskifte, mål efter fladetegning. Let diffust afgrænset. Fyld af spættet brunt og mørkt brunt let sandet ler, med en del nister af trækul og brændt ler.

Snittet N-S, set fra V.

Fyld ved snit:

- 1) Gråbrun, leret og sandet muld med pletter af undergrund. Der ses nister af trækul.
- 2) Undergrund af rødbrunt, stiv ler.

Ø: 36 cm, D: 10 cm

T-nr. 50, 68

**A 458** Grube

**Område II**

Amorft fyldskifte, mål efter fladetegning. Fyld af mørkt brunt til sortbrunt let sandet ler, iblandet få sten, < ca 12 cm.

Snittet SØ-NV, set fra NØ.

Fyld ved snit:

- 1) Gråbrunt, muldet ler mod sydøst enkelte pletter af undergrund.
- 2) Gråbrunt, muldet ler med indslag af undergrund.
- 3) Rødbrunt til gulbrunt ler. Der ses dyregange mod sydøst.

Ø: 192 cm, D: 46 cm

T-nr. 50, 67

**A 459** Grube

**Område II**

Amorft fyldskifte, mål efter fladetegning. Fyld af brunt til mørkt brunt let sandet ler, iblandet nister af trækul. Enkelte større flintknolde og flere småsten.

Snittet Ø-V, set fra N.

Fyld ved snit:

- 1) Gråbrunt, muldet ler, enkelte nister af brændt ler.
- 2) Undergrund af gulbrunt ler. Der ses dyregange flere steder.

Ø: 232 cm, D: 30 cm

T-nr. 50, 67

**A 460** Grube

**Område II**

Ovalt fyldskifte, mål efter fladetegning. Fyld af mørkt brunt let sandet ler, let spættet med gulbrunt, iblandet småsten og enkelte nævestore.

Snittet SØ-NV, set fra NØ.

Fyld ved snit:

- 1) Gråbrunt til mørkt gråbrunt, muldet ler med pletter af undergrund. I sydøstlig del nister af trækul og brændt ler.
- 2) Undergrund af gulbrunt ler.

Ø: 102 cm, D: 36 cm

T-nr. 50, 67

**A 461** Stolpehul

**Område II**

Dråbeformet fyldskifte, mål efter fladetegning. Fyld af spættet sortbrunt og gulbrunt let sandet ler, med enkelte mindre sten.

T-nr. 50

**A 462** Grube, evt med stolpe i

**Område II**

Amorft fyldskifte, mål efter fladetegning. Fyld af mørkt gråbrunt let sandet ler med enkelte nister af brændt ler og spredte småsten.

Snittet SV-NØ, set fra SØ.

Fyld ved snit:

- 1) Meleret gråbrunt til brunt, let sandet ler med enkelte nister af trækul.
- 2) Mørkt gråt, let sandet ler med en del nister af trækul og brændt ler.
- 3) Dominerende mørkt gråt, let sandet ler med en del pletter af rødbrunt ler.
- 4) Undergrund af rødbrunt ler.

Ø: 254 cm, D: 89 cm

T-nr. 50, 65

**A 463** Grube

**Område II**

Amorft, tilnærmelsesvist trefliget fyldskifte, mål efter fladetegning. Fyld af gråbrunt sandet ler let spættet med gulbrunt, iblandet enkelte trækulsnister og spredte småsten.

T-nr. 50

**A 464** Lertagningsgrube

**Område II**

Cirkulært fyldskifte, mål efter fladetegning. Diffust afgrænset. Fyld af spættet lyst gråbrunt og gulbrunt let sandet ler med flere trækulsnister.

Snittet Ø-V, set fra N.

Fyld ved snit:

- 1) Gråbrunt, muldet ler. Nister af trækul og brændt ler.
- 2) Brungult ler med muldede indslag.
- 3) Undergrund af rødbrunt til gulbrunt stiv ler.

Ø: 115 cm, D: 56 cm  
T-nr. 50, 68

**A 465** Udgår

**A 466** Bund af stolpehul

**Område II**

Dråbeformet fyldskifte, mål efter fladetegning. Fyld af mørkt brunt let sandet ler med flere nister af trækul og enkelte sten.

Snittet S-N, set fra Ø.

Fyld ved snit:

- 1) Gråbrun, leret muld. Pletter af sodning, nister af trækul og brændt ler.
- 2) Undergrund af gulbrunt, stiv ler.

Ø: 30 cm, D: 10 cm

T-nr. 50, 68

**A 467** Stolpehul

**Område II**

Tilnærmelsesvist fyldskifte, mål efter fladetegning. Let diffust afgrænset. Fyld af lyst gulligt gråbrunt sandet ler.

T-nr. 50

**A 468** Stolpehul

**Område II**

Cirkulært fyldskifte, mål efter fladetegning. Relativt velafgrænset. Fyld af brunt humøst sandet ler, iblandet enkelte småsten.

T-nr. 50

**A 469** Bund af stolpehul?

**Område II**

Cikulært fyldskifte, mål efter fladetegning. Fyld af gråbrunt let sandet ler, med enkelte trækulsnister og småsten.

Snittet N-S, set fra V.

Fyld ved snit:

- 1) Lyst, gråbrunt, let muldet ler.
- 2) Undergrund af gulbrunt, stiv ler.

Ø: 23 cm, D: 7 cm

T-nr. 50, 68

**A 470** Bund af stolpehul?

**Område II**

Cirkulært fyldskifte, mål efter fladetegning. Fyld af lyst gråbrunt noget sandet ler.

Snittet S-N, set fra Ø.

Fyld ved snit:

- 1) Lyst, gråbrunt, let muldet ler.
- 2) Undergrund af rødbrunt, stiv ler.

Ø: 30 cm, D: 8 cm

T-nr. 50, 68

**A 471** Bund af stolpehul?

**Område II**

Ovalt fyldskifte, mål efter fladetegning. Relativt velafgrænset. Fyld af gråbrunt leret sand.

Snittet (snitorientering ikke oplyst)

Fyld ved snit:

- 1) Lyst gråbrunt, sandet og muldet ler, delvist blandet med undergrund.
- 2) Undergrund af gulbrunt, sandet ler.

Ø: 30 cm, D: 9 cm

T-nr. 50, 68

**A 472** Bund af grube

## **Område II**

Tilnærmelsesvist halvmåneformet fyldskifte, mål efter fladetegning. Delvist velafgrænset. Fyld af brunt humøst leret sand.

T-nr. 50

### **A 473** Bund af stolpehul

#### **Område II**

Tilnærmelsesvist cirkulært fyldskifte, mål efter fladetegning. Relativt velafgrænset. Fyld af lyst brunt sandet ler. Snittet NV-SØ, set fra SV.

Fyld ved snit:

- 1) Meleret gråbrunt til lyst gråbrunt, let sandet ler med enkelte nister af trækul, samt et enkelt keramikfragment.
- 2) Undergrund af rødbrunt, let sandet ler.

Ø: 46 cm, D: 10 cm

T-nr. 51, 66,

X 78

### **A 474** Stolpehul, evt blot stolpespor

#### **Område II**

Tilnærmelsesvist cirkulært fyldskifte, mål efter fladetegning. Relativt velafgrænset. Fyld af lyst gråbrunt let sandet ler. Snittet NV-SØ, set fra SV.

Fyld ved snit:

- 1) Velafgrænset, gråt, let sandet ler med enkelte nister af trækul og en del pletter af rødbrunt ler.
- 2) Undergrund af rødbrunt ler.

Ø: 38 cm, D: 82 cm

T-nr. 51, 66

### **A 475** Bund af stolpehul

#### **Område II**

Tilnærmelsesvist ovalt fyldskifte, mål efter fladetegning. Diffust afgrænset. Fyld af lyst gråbrunt meget let sandet ler med nister og stumper af trækul.

Snittet SV-NØ, set fra SØ.

Fyld ved snit:

- 1) Meleret lyst gråbrunt til lyst brunt ler med enkelte stykker og nister af trækul. Afgrænsning lidt diffus.
- 2) Undergrund af rødbrunt ler.

Ø: 26 cm, D: 19 cm.

T-nr. 51, 66

### **A 476** Bund af grube/stolpehul?

#### **Område II**

Ovalt fyldskifte, mål efter fladetegning. Diffust afgrænset. Fyld af spættet lyst gråbrunt og gulbrunt meget let sandet ler med nister af trækul.

T-nr. 51

### **A 477** Bund af stolpehul

#### **Område II**

Ovalt fyldskifte, mål efter fladetegning. Diffust afgrænset. Fyld af spættet gråbrunt og gulbrunt meget let sandet ler med nister af trækul.

T-nr. 51

### **A 478** Bund af stolpehul

#### **Område II**

Cirkulært fyldskifte, mål efter fladetegning. Relativt velafgrænset. Fyld af lyst gråbrunt let sandet ler. Snittet NV-SØ, set fra SV.

Fyld ved snit:

- 1) Lyst gråbrunt, let sandet ler med enkelte nister af trækul samt et enkelte dyrekoglefragment.
- 2) Meleret gråbrunt til mørkt gråbrunt, let sandet ler med mange nister af trækul.

3) Undergrund af rødbrunt ler.

Ø: 33 cm, D: 12 cm

T-nr. 51, 66,  
X 74

**A 479** Stolpehul

**Område II**

Ovalt fyldskifte, mål efter fladetegning. Diffust afgrænset. Fyld af lyst gråbrunt let sandet ler med enkelte nister af trækul.

Snittet, ikke tegnet. Kan ikke erkendes i snit.

T-nr. 51

**A 480** Bund af stolpehul

**Område II**

Ovalt fyldskifte, mål efter fladetegning. Diffust afgrænset. Fyld af lyst gråbrunt let sandet ler med nister af trækul.

Snittet SV-NØ, set fra SØ.

Fyld ved snit:

1) Meleret gråbrunt til brungråt, let sandet ler med enkelte stykker og nister af trækul.

2) Rødbrint ler.

3) Undergrund af rødbrint ler.

Ø: 35 cm, D: 16 cm

T-nr. 51, 66

**A 481** Grube (/stolpehul?)

**Område II**

Tilnærmelsesvist bønneformet fyldskifte, mål efter fladetegning. Diffust afgrænset. Fyld af lyst gråbrunt let sandet ler, iblandet nogle småsten.

T-nr. 51

**A 482** Bund af stolpehul med stolpespor

**Område II**

Ovalt fyldskifte, mål efter fladetegning. Relativt velafgrænset (pga fyldkonsistent). Fyld af lyst gråbrunt sandet ler.

Snittet S-N, set fra Ø.

Fyld ved snit:

1) Meleret gråbrunt til lyst gråbrunt, let sandet ler med enkelte nister af trækul og brændt ler.

2) Lyst gråbrunt, let sandet ler med enkelte nister af trækul. Stolpespor.

3) Undergrund af rødbrint ler.

Ø: 55 cm, D: 14 cm

T-nr. 51, 66

**A 483** Bund af grube/stolpehul (evt oprindelig samme anlæg som A 484)

**Område II**

"Pølseformet" fyldskifte, mål efter fladetegning. Diffust afgrænset (noget udtørret). Fyld af spættet lyst gråbrunt og gulbrunt let sandet ler med enkelte nister af trækul.

T-nr. 51

## **A 484 Bund af grube/stolpehul (evt samme anlæg som A 483)**

**Område II**

Cirkulært fyldskifte, mål efter fladetegning. Diffust afgrænset (noget udtørret). Fyld af spættet lyst gråbrunt og gulbrunt let sandet ler.

T-nr. 51

**A 485** Stolpehul

**Område II**

Tilnærmelsesvist dråbeformet fyldskifter, mål efter fladetegning. Fyld af spættet lyst gråbrunt og gulbrunt let sandet ler.

T-nr. 51

**A 486** Bund af stolpehul/grube?

**Område II**

"Pølseformet" fyldskifte, mål efter fladetegning. Noget diffust afgrænset. Fyld af spættet lyst gråbrunt og gulrunt sandet ler.

T-nr. 51

**A 487** Stolpehul/lille grube

**Område II**

Tilnærmelsesvist ovalt fyldskifte, mål efter fladetegning. Fyld af lyst gråbrunt sandet ler med nister af trækul.

T-nr. 51

**A 488** Stolpehul

**Område II**

Cirkulært fyldskifte, mål efter fladetegning. Noget diffust afgrænset. Fyld af spættet lyst gråbrunt og gulbrunt sandet ler.

T-nr. 51

**A 489** Udgår

**A 490** Stolpehul

**Område II**

Æggeformet fyldskifte, mål efter fladetegning. Diffust afgrænset. Fyld af meleret lyst gråbrunt og gulbrunt let sandet ler med enkelte trækulsnister.

T-nr. 51

**A 491** Stolpehul

**Område II**

Tilnærmelsesvist ovalt fyldskifte, mål efter fladetegning. Diffust afgrænset. Fyld af gråbrunt let sandet ler spættet med undergrund og med enkelte nister af trækul.

Snittet SV-NØ, set fra SØ.

Fyld ved snit:

1) Meleret gråbrunt til lyst gråbrunt, let sandet ler med enkelte nister af trækul og brændt ler. En del pletter af rødbrunt ler.

2) Meleret gråbrunt til lyst gråbrunt, let sandet ler med enkelte pletter af rødbrunt ler.

3) Undergrund af rødbrunt ler.

Ø: 65 cm, D: 24 cm

T-nr. 51, 66

**A 492** Grube

**Område II**

Let amorft, aflangt fyldskifte Let diffust afgrænset. Fyld af gråbrunt leret sand spættet med orange jernudfældninger.

T-nr. 51

**A 493** Grube

**Område II**

Cirkulært fyldskifte, mål efter fladetegning. Diffust afgrænset. Fyld af spættet lyst brunt, brunt og mørkt brunt let leret sand, iblandet en del småsten.

T-nr. 52

**A 494** Grube

**Område II**

Amorft, tilnærmelsesvist uregelmæssigt cirkulært fyldskifte, mål efter fladetegning. Relativt velafgrænset. Fyld af humøst brunt let leret sand med stumper af trækul. Iblandet en del sten centralt i anlægget, fleste < ca 12 cm, enkelte større.

Snittet V-Ø, set fra S.

Fyld ved snit:

1) Gråbrunt, muldet ler, enkelte nister af trækul og brændt ler. Mange mindre sten i fyld.

2) Undergrund af brungult, let sandet ler.

Ø: 151 cm, D: 19 cm

T-nr. 52, 67

**A 495** Grube

**Område II**

Aflangt, let uregelmæssigt fyldskifte, mål efter fladetegning. Diffust afgrænset. Fyld af lyst gråbrunt let leret sand med en del orange jernudfældninger, iblandet en del sten, < ca 12 cm.

T-nr. 52

**A 496** Stolpehul

**Område II**

Cirkulært fyldskifte, mål efter fladetegning. Let diffust afgrænset. Fyld af lyst brunt sandet ler let spættet med undergrund.

T-nr. 52

**A 497** Grube

**Område II**

Aflangt, let uregelmæssigt fyldskifte, mål efter fladetegning. Let diffust afgrænset. Fyld af mørkt brunt humøst let leret sand iblandet en del sten, < ca 2 cm, hvoraf flere ikdskørnede.

Stikprøve

T-nr. 52

**A 498** Stolpehul

**Område II**

Cirkulært fyldskifte, mål efter fladetegning. Relativt velafgrænset. Fyld af lyst brunt let leret sand.

T-nr. 52

**A 499** Stolpehul

**Område II**

Tilnærmelsesvist cirkulært fyldskifte, mål efter fladetegning. Relativt velafgrænset. Fyld af lyst brunt let sandet ler.

T-nr. 52

**A 500** Grube

**Område II**

Ovalt fyldskifte, mål efter fladetegning. Let diffust afgrænset. Fyld af brunt humøst let leret sand med spredte lysere pletter. Iblandet en del sten, < 12 cm.

Stikprøve

T-nr. 52

**A 501** Grube

**Område II**

Tilnærmelsesvist ovalt fyldskifte, mål efter fladetegning. Relativt vekafgrænset. Fyld af mørkt brunt humøst let leret sand, iblandet nogle sten, <12 cm.

Stikprøve

T-nr. 52

**A 502** Grube

**Område II**

Tilnærmelsesvist bønneformet fyldskifte, mål efter fladetegning. Let diffust afgrænset. Fyld af mørkt brunt humøst let leret sande iblandet flere sten, < 12 cm, hvoraf flere ildskørnede.

Stikprøve

T-nr. 52

**A 503** Stolpehul

**Område II**

Tilnærmelsesvist cirkulært fyldskifte, mål efter fladetegning. Relativt velafgrænset. Fyld af brunt humøst let leret sand.

T-nr. 53

**A 504** Bund af kogegrube

**Område II**

Cirkulært fyldskifte, mål efter fladetegning. Diffust afgrænset. Fyld af spættet sort og gulbrunt sandet ler.

T-nr. 53

**A 505** Stolpehul

**Område II**

Ovalt fyldskifte, mål efter fladetegning. Relativt velafgrænset. Fyld af brunt humøst let leret sand.

T-nr. 53

**A 506** Grube

**Område II**

Let uregelmæssigt ovalt fyldskifte, mål efter fladetegning. Diffust afgrænset. Fyld af brunt humøst let leret sand, iblandt en del sten, < 12 cm.

Stikprøve

T-nr. 53

**A 507** Grube

**Område II**

Tilnærmelsesvist ovalt fyldskifte, mål efter fladetegning. Let diffust afgrænset. Fyld af brunt humøst let leret sand, let spættet med gulbrunt og iblandet enkelte småsten.

Stikprøve

T-nr. 53

**A 508** Grube?

**Område II**

Tilnærmelsesvist ovalt fyldskifte, mål efter fladetegning. Diffust afgrænset. Fyld af brunt humøst let leret sande.

Stikprøve

T-nr. 53

**A 509** Grube

**Område II**

Uregelmæssigt, tilnærmelsesvist bønneformet fyldskifte, mål efter fladetegning. Let diffust afgrænset. Fyld af brunt humøst let leret sand, let spættet med lysere pletter.

Stikprøve

T-nr. 53

**A 510** Grube

**Område II**

Let amorft, aflangt fyldskifte, mål efter fladetegning. Relativt velafgrænset. Fyld af lyst brunt leret sand.

Stikprøve

T-nr. 53

**A 511** Grube

**Område II**

Aflangt fyldskifte, mål efter fladetegning. Diffust afgrænset. Fyld af sorbrunt humøst let leret sand, let spættet med gulbrunt og iblandet enkelte sten, < 12 cm.

Stikprøve

T-nr. 53

**A 512** Grube

**Område II**

Tilnærmelsesvist halvmåneformet fyldskifte, mål efter fladetegning. Let diffust afgrænset. Fyld af brunt til lyst brunt humøst sandet ler.

Stikprøve

T-nr. 53

**A 513****Område II**

Amorft fyldskifte, mål efter fladetegning. Let diffust afgrænset. Fyld af gråbrunt sandet ler spættet med gulbrunt, iblandet enkelte sten, < 12cm.

T-nr. 53

**A 514** Grube, evt lertagningsgrube**Område II**

Amorft fyldskifte, mål efter fladetegning. Fyld af lyst brunt til brunt let sandet ler med enkelte trækulsnister.

Snittet N-S, set fra V.

Fyld ved snit:

- 1) Meleret brunt til gråbrunt, let sandet ler med enkelte nister af trækul.
- 2) Gråt, let sandet ler med en del nister af trækul og enkelte pletter af rødbrunt ler.
- 3) Meleret gråbrunt, let sandet ler og rødbrunt ler med en del nister af trækul.
- 4) Rødbrunt ler med en del pletter af gråt, let sandet ler og en del nister af trækul.
- 5) Undergrund af rødbrunt ler.

Ø: 120 cm, D: 42 cm

T-nr. 54, 65

**A 515** Stolpehul?**Område II**

Amorft, kantet fyldskifte, mål efter fladetegning. Let difust afgrænset. Fyld af spættet gråbrunt og gulbrunt sandet ler.

T-nr. 54

**A 516** Grube**Område II**

Tilnærmelsesvist afrundet rektangulært fyldskifte, mål efter fladetegning. Fyld af lyst brunt humøst sandet ler, iblandet enkelte småsten.

Stikprøve

T-nr. 55

**A 517** Grube**Område II**

Tilnærmelsesvist ovaæt fyldskifte, mål efter fladetegning. Diffust afgrænset. Fyld af brunt humøst let leret sand med spredte småsten.

T-nr. 55

**A 518** Udgår**A 519** Grube**Område II**

Tilnærmelsesvist bønneformet flyldskifte, mål efter fladetegning. Diffust afgrænset. Fyld af brunt humøst let leret sand, iblandet en del dsten, < 12 cm, hvoraf nogle muligvis ildskørnede

Stikprøve

T-nr. 55

**A 520** Stolpehul med stolpespor/grube?**Område II**

Tilnærmelsesvist ellipseformet fyldskifte, mål efter fladetegning. Let diffust afgrænset. Fyld af brunt til mørkt humøst let leret sand med enkelte nister af trækul og adskillige sten, < 12 cm.

Snittet SSØ-NNV, set fra ØNØ.

Fyld ved snit:

- 1) Forholdsvis homogent, gråt, sandet ler med enkelte rødbrune nister (jernudfældninger?).
  - 2) Homogent, mørkt gråbrunt, sandet ler med enkelte nister af trækul.
  - 3) Gråbrunt, sandet ler med pletter af gråt, sandet ler.
  - 4) Undergrund af lyst gråbrunt til gulbrunt, sandet ler.
- Ø: 101 cm, D: 30 cm  
T-nr. 55, 65

**A 521** Bund af grube (med stolpehul?)

**Område II**

Ovalt fyldskifte, mål efter fladetegning. Diffus afgrænset. Fyld af spættet mørkt brunt og sortbrunt leret sand med enkelte trækulnister og muligvis rød-”brændt”/varmepåvirket undergrund. Iblandet spredte småsten, hvoraf flere ildskørnede.

Snittet N-S, set fra V.

Fyld ved snit:

- 1) Gråbrunt, sandet ler med en del nister af gulbrunt til lyst gråt, sandet ler.
- 2) Som 1) med pletter af mørkt, gråbrunt, sandet ler (stolpehul?).
- 3) Undergrund af lyst gråbrunt til gulbrunt, sandet ler.

Ø: 138 cm, D: 20 cm

T-nr. 55, 65

**A 522** (Koge-?)grube

**Område II**

Tilnærmelsesvist ovalt fyldskifte, mål efter fladetegning. Let diffust afgrænset. Fyld af mørkt brunt til sortbrunt leret sand, iblandt en del sten, < 12 cm, hvoraf en del ildskørnede.

Stikprøve

T-nr. 55

**A 523** Stolpehul

**Område II**

Tilnærmelsesvist æggeformet fyldskifte, mål efter fladetegning. Velafgrænset. Fyld af brunt humøst leret sand.

T-nr. 55

**A 524** Koge-grube

**Område II**

Tilnærmelsesvist ovalt fyldskifte, mål efter fladetegning. Let diffust afgrænset. Fyld af spættet mørkt gulbrunt, mørkt brunt og sortbrunt sandet ler, iblandt nister af trækul og adskillige sten, < 20cm, hvoraf flere ildskørnede.

Stikprøve

T-nr. 55

**A 525** Bund af koge-grube

**Område II**

Ovalt fyldskifte, mål efter fladetegning. Diffust afgrænset. Fyld af spættet sortbrunt og sort let leret sand med enkelte småsten.

Stikprøve

T-nr. 55

**A 526** Bund af koge-grube

**Område II**

Tilnærmelsesvist cirkulært fyldskifte, mål efter fladetegning. Diffust afgrænset. Fyld af spættet mørkt brunt og sort let leret sand med nister af trækul og flere sten, < 12 cm, hvoraf nogle måske ildskørnede.

Stikprøve

T-nr. 55

**A 527** Grube

**Område II**

Amorft fyldskifte, mål efter fladetegning. Diffust afgrænset. Fyld af mørkt brunt humøst sandet ler, iblandt nogle sten, < 12 cm.

Stikprøve

T-nr. 55, 56

**A 528** Grube

**Område II**

Tilnærmelsesvist dråbeformet fylskifte, mål efter fladetegning. Diffust afgrænset. Fyld af brunt humøst leret sand med få sten.

Stikprøve

T-nr. 55

**A 529** Grube?

**Område II**

Amorft fyldskifte, mål efter fladetegning. Diffust afgrænset. Fyld af spættet brunt og gulbrunt sandet ler, iblandet enkelte sten.

Stikprøve

T-nr. 55

**A 530** Koge-grube

**Område II**

Let amorft, tilnærmelsesvist halvmåneformet fyldskifte, mål efter fladetegning. Diffust afgrænset. Fyld af spættet brunt og sortbrunt sandet ler, iblandet nister af trækul og flere sten, <10 cm, hvoraf nogle ildskørnede.

Stikprøve

T-nr. 55

**A 531** Stolpehul.

**Område II**

Tilnærmelsesvist cirkulært fyldskifte, mål efter fladetegning. Velafgrænset. Fyld af brnt humøst let leret sand.

Stikprøve

T-nr. 56

**A 532** Bund af (koge-?)grube

**Område II**

Ovalt fyldskifte, mål efter fladetegning. Diffust afgrænset. Fyld af spættet gulbrunt, gråbrunt og mørkt gråbrunt let leret sand.

Stikprøve

T-nr. 56

**A 533** (bund af ) Koge-grube

**Område II**

Tilnærmelsesvist cirkulært fyldskifte, mål efter fladetegning. Diffust afgrænset. Fyld af spættet brunsort og gulbrunt leret sand med enkelte trækulsnister og iblandet enkelte sten, < 20 cm, og flere mindre, hvoraf nogle ildskørnede.

Stikprøve

T-nr. 56

**A 534** Bund af koge-grube

**Område II**

Ovlat fyldskifte, mål efter fladetegning. Diffust afgrænset. Fyld af spættet gulbrunt, mørkt gråbrunt og sort let leret sand, iblandet spredte sten, < 12 cm.

Stikprøve

T-nr. 56

**A 535** Stolpehul.

**Område II**

Tilnærmelsesvist cirkulært fyldskifte, mål efter fladetegning. Diffust afgrænset. Fyld af gråbrunt let leret sand.

T-nr. 56

**A 536** Grube

**Område II**

Bønneformet fyldskifte, mål efter fladetegning. Diffust afgrænset. Fyld af brunt humøst leret sand med spredte lysere pletter og iblandet spredte småsten.

Stikprøve

T-nr. 56

**A 537 Stolpehul?****Område II**

Tilnærmelsesvist trekantet fyldskifte, mål efter fladetegning. Diffust afgrænset. Fyld af lyst grå/gulligt brunt leret sand.

T-nr. 56

**A 538 Stolpehul****Område II**

Dråbeformet fyldskifte, mål efter fladetegning.. Let diffust afgrænset. Fyld af lyst gråbrunt let leret sand.

T-nr. 57.

**A 539 Stolpehul****Område II**

Æggeformet fyldskifte, mål efter fladetegning. Velafgrænset. Fyld af lyst gråbrunt let leret sand.

T-nr. 57

**A 540 Grube****Område II**

Ovalt fyldskifte, mål efter fladetegning. Delvist velafgrænset. Fyld af brunt til mørkt brunt humøst let leret sand med spredte småsten.

Stikprøve

T-nr. 58, 59

**A 541 Koge-grube****Område II**

Tilnærmelsesvist cirkulært fyldskifte, mål efter fladetegning. Diffust afgrænset. Fyld af spættet gulbrunt, mørkt brunt, sortbrunt og sort let leret sand, iblandet mange (næsten pakket) sten, < 20 cm, hvoraf mange ildskørnede.

Stikprøve

T-nr. 58

**A 542 Grube****Område II**

Cirkulært fyldskifte, mål efter fladetegning. Diffust afgrænset. Fyld af brunt itl mørkt gråbrunt humøst leret sand, iblandet spredte sten.

Stikprøve

T-nr. 58, 59

**A 543 Koge-grube****Område II**

Tilnærmelsesvist ovalt fyldskifte, mål efter fladetegning. Diffust afgrænset. Fyld af spættet gulbrunt, mørkt brunt og sort let leret sand, iblandet mange (næsten pakket) sten, < 20 cm, hvoraf flere ildskørnede.

Stikprøve

T-nr. 58,

X 81, 82

**A 544 Koge-grube****Område II**

Tilnærmelsesvist cirkulært fyldskifte, mål efter fladetegning. Diffust afgrænset. Fyld af spættet mørkt gråbrunt og sortbrunt let leret sand, med nister af trækul og nogle sten, < 12 cm, hvoraf flere ildskørnede.

Stikprøve

T-nr. 58

**A 545 Grube**

## **Område II**

Spidsovalt fyldskifte, mål efter fladetegning. Let diffust afgrænset. Fyld af gråbrunt let leret sand.

Stikprøve

T-nr. 58

## **A 546** Grube

### **Område II**

Bønneformet fyldskifte, mål efter fladetegning. Diffust afgrænset. Fyld af spættet brunt og sortbrunt humøst let leret sand, med spredte sten, < 10 cm.

Snittet NØ-SV, set fra NV.

Fyld ved snit:

- 1) Mørkt brunt, sandet ler med enkelte nister af lyst gråbrunt, sandet ler.
- 2) Meleret mørkt gråbrunt til lyst gråbrunt, sandet ler med enkelte nister af brøndt ler.
- 3) Lyst gråbrunt til gulbrunt, sandet ler med enkelte pletter af gråbrunt, sandet ler.
- 4) Homogent, lyst gråt, sandet ler.
- 5) Undergrund af lyst gråbrunt til gulbrunt, sandet ler.

Ø: 194 cm, D: 31 cm

T-nr. 58, 65

## **A 547** Grube, evt lertagningsgrube

### **Område II**

Amorft fyldskifte, mål efter fladetegning. Let diffust afgrænset. Fyld af mørkt gråbrunt humøst leret sand med nister af trækul og brændt ler.

Snittet SØ-NV, set fra NØ.

Fyld ved snit:

- 1) Forholdsvis homogent, mørkt gråt, sandet ler med enkelte nister af trækul og enkelte nister og pletter af lyst gråbrunt, sandet ler. Enkelte mindre sten i fyld á Ø op til 10 cm.
- 2) Som 1) men lidt lysere.
- 3) Gråbrunt, sandet ler med enkelte nister af trækul og en del pletter af lyst gråbrunt til gulbrunt, sandet ler.
- 4) Undergrund af gulbrunt til lyst gråbrunt, sandet ler.

Ø: 198 cm, D: 35 cm

T-nr. 59, 65

## **A 548** Koge-grube

### **Område II**

Amorft fyldskifte, mål efter fladetegning. Let diffust afgrænset. Fyld af sortbrunt leret sand med spredte pletter og let spættet med mørkt gulbrunt, iblandet trækulsnister og spredte sten, < 12 cm.

Stikprøve

T-nr. 59

## **A 549** Stolpehul, K1

### **Område I**

Form og mål efter fladetegning. Fyld af gråbrunt til mørkt gråbrunt, muldet ler. Nister af trækul.

Snittet Ø-V, set fra N.

Fyld ved snit:

- 1) Gråbrunt, muldet ler med nister af trækul.
- 2) Undergrund af rødbrunt, sandet ler.

Ø: 34 cm, D: 22 cm

T-nr. 25, 46

## **A 550** Stolpehul, K1

### **Område I**

Form og mål efter fladetegning. Fyld af lyst gråbrunt, let muldet ler, delvist blandet med undergrund.

Snittet Ø-V, set fra N.

Fyld ved snit:

- 1) Lyst gråbrunt, let muldet ler.
- 2) Undergrund af rødbrunt, sandet ler.

Ø: 40 cm, D: 18 cm

T-nr. 25, 46

**A 551** Stolpehul

**Område I**

Ovalt anlæg, mål efter fladetegning. Forholdsvis velafgrænset. Fyld af brunt sandet ler, spættet med rødbrunt ler.

T-nr. 25

**A 552** Stolpehul?

**Område I**

Cirkulært fyldskifte, mål efter fladetegning. Diffust afgrænset. Fyld af homogent mørkt brunt let sandet ler.

T-nr. 39

**A 553** Stolpehul/del af muldfyldt lavning som fyldskiftet ligger på kanten af?

**Område I**

Aflangt, ovalt fyldskifte, mål efter fladetegning. Diffust afgrænset. Fyld af brunt sandet humøst ler med pletter af rødbrunt ler.

T-nr. 20

**A 554** Stolpehul

**Område I**

Rundovalt fyldskifte, mål efter fladetegning. Relativt velafgrænset. Fyld af heterogent brunt sandet ler med enkelte nister af trækul og med pletter af gulbrunt sandet ler.

T-nr. 28

**A 555** Grube

**Område I**

Amorft fyldskifte, mål efter fladetegning. Velafgrænset. Fyld af homogent mørkt brunt sandet ler med en del nister af trækul og en del sten, <10 cm.

Snittet SSØ-NNV, set fra ØNØ.

Fyld ved snit:

1) Homogent, mørkt gråbrunt, sandet ler med enkelte nister af trækul. En del sten i fyld á Ø op til 20 cm.

2) Som 1) men lidt lysere og med en del pletter af rødbrunt ler.

3) Undergrund af rødbrunt ler.

Ø: 106 cm, D: 50 cm

T-nr. 19, 60

**A 556** (Koge-?)grube

**Område I**

Tilnærmelsesvist ovalt fyldskifte, der spidser til mod Ø, mål efter fladetegning. Velafgrænset. Fyld af brunt til mørkt brunt let sandet ler med enkelte nister af trækul og en del store sten, < 50 cm.

T-nr. 38

**A 557** Udgår

**A 558** Stolpehul

**Område I**

Ovalt fyldskifte, mål efter fladetegning. Fyld af mørkt brunt humøst let leret sand. Let diffust afgrænset. Ej snittet.

T-nr. 18

**A 559** Grube

**Område I**

Pølseformet fyldskifte, mål efter fladetegning. Diffust afgrænset. Fyld af brunt til mørkt brunt humøst let leret sand, iblandet nogle sten, <10 cm. Spredte smårødder.

T-nr. 34

**A 560** Grube

**Område I**

Ovalt fyldskifte, mål efter fladetegning. Diffust afgrænset. Fyld af mørkt brunt (nær sortbrunt centralt i anlægget) let leret sand, iblandet nogle sten i varierende størrelse.

T-nr. 34

**A 561 Stolpehul****Område I**

Cirkulært fyldskifte, mål efter fladetegning. Velafgrænset Fyld af heterogent mørkt brunt sandet ler med pletter af gulbrunt ler. Sten i fladen, <10 cm.

T-nr. 29

**A 562 (Koge-?)grube****Område I**

Ovalt fyldskifte, mål efter fladetegning. Diffust afgrænset. Fyld af heterogent mørkt brunt sandet ler med pletter af brunt sandet ler. Enkelte ildskørnede sten.

T-nr. 29

**A 563 Stolpehul/bund af koge-grube?****Område III, felt A/B**

Rundovalt fyldskifte, N-S 50x46 cm, let diffust afgrænset. Fyld af spættet brunt, sortbrunt og gulbrunt sande ler, iblandet en del trækulsnister.

Snittet S-N, set fra Ø.

Fyld ved snit:

- 1) Mørkt gråbrunt, sandet ler med nister af trækul.
- 2) Sortbrunt til sort, sandet ler med nister af trækul.
- 3) Spættet gråbrunt og gulbrunt, sandet ler med trækulsnister.
- 4) Undergrund af gulbrunt, let sandet ler.

Ø: 50 cm, D: 18 cm

T-nr. 71, 64,

X 93

**A 564 Stolpehul.med stolpespor****Område III, felt A/B**

Rundovalt fyldskifte, Ø-V 39x35 cm, let diffust afgrænset. Fyld af gråbrunt leret sand, langs kanten spættet med gulbrunt, iblandet nister af trækul.

Snittet VSV-ØNØ, set fra SSØ.

Fyld ved snit:

- 1) Lyst gråbrunt, sandet ler, velafgrænset.
- 2) Spættet lyst gråbrunt og gulbrunt, sandet ler, let diffust afgrænset mod 3).
- 3) Undergrund af gulbrunt, sandet ler.

Ø: 34 cm, D: 28 cm

T-nr. 71, 64

**A 565 Stolpehul****Område III, felt A/B**

Ovalt fyldskifte, NNV-SSØ 65x45 cm, let diffust afgrænset. Fyld af lyst brunt leret sand , iblandet enkelte stumper trækul og brændt ler, samt en sten, ca 12 cm.

Snittet NV-SØ, set fra SV.

Fyld ved snit:

- 1) Lyst gråbrunt, sandet ler let meleret med gulbrunt. En del jernudfældninger og enkelte nister af trækul. Enkelte mindre sten.
- 2) Undergrund af gulbrunt, sandet ler.

Ø: 72 cm, D: 42 cm

T-nr. 71, 64

**A 566 Stolpehul**

**Område III, felt A/B**

Cirkulært fyldskifte, diam 40 cm, let diffust afgrænset. Med ca 23 cm lang og 15 cm bred tunge (dyregang) ud fra anlægget. Fyld af spættet brunt til lyst brunt og lyst gulbrunt leret sand med nister af trækul og brændt ler.

Snittet SV-NØ, set fra SØ.

Fyld ved snit:

- 1) A 568
- 2) Lyst gråbrunt, sandet ler, let meleret med gulbrunt.
- 3) Undergrund af gulbrunt, sandet ler.

Ø: 35 cm, D: 30 cm

T-nr. 71, 64

**A 567 Bund af grube/ stolpehul?****Område III, felt A/B**

Dråbeformet fyldskifte, NNV-SSØ 105x84 cm, reaktivt velafgrænset. Fyld af spættet lyst brunt og gulbrunt sandet ler med enkelte sten, < 12 cm.

Snittet S-N, set fra Ø.

Fyld ved snit:

- 1) Lyst gråt, sandet ler.
- 2) Mørkt brunt, sandet og muldholdigt ler.
- 3) Undergrund af gråt til rødbrunt, sandet ler.

Ø: 86 cm, D: 16 cm

T-nr. 71, 63

**A 568 Stolpehul (?)****Område III, felt A/B**

Tilnærmelsesvist cirkulært fyldskifte, diam 35 cm, let diffust afgrænset. Fyld af brunt til lyst brunt leret sand, let spættet med gulbrunt og hvidbrunt og iblandet enkelte småsten.

Snittet SV-NØ, set fra SØ.

Fyld ved snit:

- 1) Spættet gråbrunt og gulbrunt, sandet ler. Dyregang i det ene hjørne.
- 2) A 566
- 3) Undergrund af gulbrunt, sandet ler.

Ø: 35 cm, D: ca. 26 cm

T-nr. 71, 64

**A 569 Bund af grube****Område III, felt A/B**

Amorft, tilnærmelsesvist ovalt fyldskifte, mål efter fladetegning. Diffust afgrænset. Fyld af spættet lyst brunt, gråbrunt og lyst gulbrunt leret sand, med enkelte trækulsnister

Snittet SØ-NV, set fra NØ.

Fyld ved snit:

- 1) Gråt, kraftigt sandet ler med enkelte nister af trækul samt enkelte pletter af lyst gråbrunt, sandet ler.
- 2) Humogent, brunt, let sandet og muldholdigt ler, - dyreaktivitet!
- 3) Undergrund af lyst gråbrunt, kraftig sandet ler med pletter af brungult ler.

Ø: 178 cm, D: 13 cm

T-nr. 71, 63

**A 570 Stolpehul****Område III, felt A/B**

Ovalt fyldskifte, NNØ-SSV 41x34 cm, velafgrænset. Fyld af mørkt brunt leret sand med mange nister af brændt ler.

Snittet SSV-NNØ, set fra ØSØ.

Fyld ved snit:

- 1) Mørkt gråbrunt, let sandet ler med en del nister af trækul og rødbrændt ler.
- 2) Spættet 1) og 3), - dyregang.
- 3) Undergrund af gulbrunt ler. Trækker vand.

Ø: 40 cm, D: 38 cm

T-nr. 71, 64,

X 87

#### A 571 Grube

##### Område III, felt A/B

Æggeformet fyldskifte, N-S 88x73 cm, diffust afgrænset. Fyld af spættet gråbrunt, mørkt gråbrunt og mrkt gulbrunt leret sand med nister af trækul og iblandet enkelte flintknolde, ca 12 cm.

Snittet S-N, set fra Ø.

Fyld ved snit:

- 1) Gråt meleret med gulbrunt, sandet ler. Enkelte sten i fyld af varierende størrelse op til Ø 15 cm.
- 2) Mørkt gråt, sandet ler med enkelte nister af trækul.
- 3) Lyst gråt, sandet ler spættet med gulbrunt, sandet ler.
- 4) Undergrund af gulbrunt, let sandet ler.

Ø: 86 cm, D: 26 cm

T-nr. 71, 63

#### A 572 Stolpehul? Recent?

##### Område III, felt A/B

Ovalt fyldskifte, NV-SØ 40x27 cm, relativt velafgrænset. Fyld af brunt til lyst brunt leret sand, mod kanten let spættet med gulbrunt.

Snittet VNV-ØSØ, set fra SSV.

Fyld ved snit:

- 1) Brunt, humøst, sandet ler.
- 2) Undergrund af gulbrunt sand.

Ø: 30 cm, D: 11 cm

T-nr. 71, 64

#### A 573 Grube

##### Område III, felt A/B

Amorft fyldskifte, NV-SØ 138x91 cm, meget diffust afgrænset. Fyld af spættet mørkt gråbrunt og brunt leret sand centralt i fyldskiftet, mod kanten gradvist lysere og opblandet med gulbrun undergrund.

Snittet SV-NØ, set fra SØ.

Fyld ved snit:

- 1) Meget lyst gråbrunt, let sandet ler med trækulsnister.
- 2) Mørkt gråbrunt til brunsort, let sandet ler med spredte nister af trækul og rødbrændt ler. Velafgrænset mod 5). Meget diffust afgrænset mod 3)/1). Dyregang i sydvestlige hjørne.
- 3) Spættet mørkt gråbrunt og meget lyst gråbrunt og let gulbrunt, let sandet ler med nister af trækul. Meget diffust afgrænset mod 4) og diffust afgrænset mod 5).
- 4) Brunt til lyst brunt, let sandet ler. Diffus mod 5). Vådbundsaflejring?
- 5) Undergrund af gulbrunt, let sandet ler. Trækker vand.

Tolkning: Grube delvist nedgravet i eller senere "oversvømmet" af tidligere vådområde?

Ø: ej målbar, D: ca. 29 cm

T-nr. 71, 64

#### A 574 Udgår

#### A 575 Bund af kogegrube

##### Område III, felt C/D

Amorft fyldskifte, NNV-SSØ 237x148 cm, let diffust afgrænset. Fyld af spættet brunsort, sortbrunt, brunt og sort leret sand, langs kanten opblandet med undergrund. Iblandet en del trækulsnister og flere ildskørnede sten, < 12 cm.

Snittet SØ-NV, set fra NØ.

Fyld ved snit:

- 1) Gråbrunt, let muldet, sandet ler, der er sodet i forskellig grad, fra let sodet til stærkt sodet. Fremstår som bund af kogegrube, påvirket af en del dyreaktivitet. Der ses en del trækul i profilen. Enkelte sortsvedne sten. Trækulsprøve hjemtaget.
- 2) Undergrund af gulbrunt, sandet ler.

Ø: 214 cm, D: 17 cm

T-nr. 72, 62,

X 84, 96

**A 576** Bund af kogegrube, skæres af A 577

**Område III, felt C/D**

Amorft, tilnærmelsesvist ovalt fyldskifte, N-S 218x132 cm, diffust afgrænset. Fyld af spætte gråbrunt, sortbrunt og mørkt gråbrunt leret sand med nister og stympet af trækul samt mange ildskørnede sten, primær < 12 cm og enkelte lidt større

Snittet Ø-V, set fra N.

Fyld ved snit:

1) A 577

2) A 577

3) A 577

4) Undergrund af gråt varierende til gulbrunt, sandet ler.

5) Sort til mørkt, gråbrunt, sandet ler med en del nister og pletter af trækul. En del sten i fyld op til Ø 20 cm. Trækul udtaget i 5 cm's dybde.

Ø: ej målbar, D: 12 cm

T-nr. 72, 62,

X 91, 99

**A 577** Grube

**Område III, felt C/D**

Æggeformet fyldskifte, Ø-V 197x167 cm, relativt velafgrænset, dog lidt diffus, hvor skærer ind i A 576 (stratigrafisk yngre end denne). Fyld af brunt leret sand iblandet en trækulsnister og spredte småsten.

Snittet Ø-V, set fra N.

Fyld ved snit:

1) Mørkt gråbrunt, sandet ler med enkelte nister af trækul og enkelte pletter af lyst gråt, sandet ler. Enkelte sten i fyld op til Ø 20 cm.

2) Lyst gråbrunt til gulbrunt, sandet ler med pletter af mørkt gråbrunt, sandet ler.

3) Lag bestående af tætpakkede sten op til Ø20 cm. Herimellem mørkt gråbrunt, sandet ler. Under udgravning sås kraftig tilløbning af vand fra stenlaget.

4) Undergrund af gråt varierende til gulbrunt, sandet ler.

5) A 576

Ø:188 cm, D: 80 cm

T-nr. 72, 62

**A 578** Kogegrube, (stratigrafisk ældre end A 579?).

**Område III, felt C/D**

Amorft, tilnærmelsesvist ovalt fyldskifte, NNV-SSØ 235x85 cm, let diffust afgrænset. Diffust afgrænset mod A 579, af hvilket det skæres [?]. Fyld af spættet mørkt brunt, brunsort og sortleret sand, iblandet nister af trækul og brændt ler samt en del ildskørnede sten, < 12 cm.

Snittet V-Ø, set fra S.

Fyld ved snit:

1) Mørk gråbrun leret muld, overvejende stærkt sodet. Meget trækul og mange sort- og skørbrændte sten op til Ø 15 cm. Trækulsprøve hjemtaget.

2) Undergrund af lyst brungult, let leret sand.

Ø: 164 cm, D: 30 cm

T-nr. 72, 62,

X 88, 100, 101

**A 579** Grube, (stratigrafisk yngre end A 578?).

**Område III, felt C/D**

Ovalt, amorft fyldskifte, NV-SØ 190x137 cm, let diffust afgrænset. Fyld af brunt leret sand i forskellige nuancer, iblandet enkelte trækulsnister og små ildskørnede sten. Skærer A578 [?].

Snittet V-Ø, set fra S.

Fyld ved snit:

1) Gråbrunt, leret muld, lidt nister af trækul. Bliver lidt mørkere og mere fedtet mod bunden. Ser i overfladen ud til at blive skåret af A 578, men i snit er de to anlæg tydeligt adskilt.

2) Undergrund af lyst brungult, let leret sand.

Ø: 120 cm, D: 46 cm

T-nr. 72, 62

**A 580** Grube

**Område III, felt C/D**

Aflangt amorft fyldskifte, NV-SØ 203x100 cm, let diffust afgrænset. Fyld af mørkt brunt sandet ler med trækulsnister og spredte ildskørnede sten, < 12 cm.

Snittet SØ-NV, set fra NØ.

Fyld ved snit:

- 1) Mørkt gråbrunt, muldet ler, nister af trækul, enkelte nister af brændt ler.
- 2) Undergrund af lyst brungult sand.

Ø: 186 cm, D: 28 cm

T-nr. 72, 62,

X 90

**A 581** Vådbundsaflejring, muligvis med udsnid af kogegrubefyld.

**Område III, felt C/D**

Amorft fyldskifte, delvist afgrænset af feltgrænsen, mål efter fladetegning. Diffust afgrænset. Fyld af spættet mørkt brunt til brunsort sandet ler med lysere plamager og plamager, der ligner kogegrube fyld. Iblandet en del sten, både ildskørnede og ikke.

Ej snittet

T-nr. 72, 62

**A 582** Kogegrube

**Område III, felt E/F**

Let amorft, tilnærmelsesvist nøglehulsformet fyldskifte, N-S 196x137 cm, diffust afgrænset. Fyld af spættet sort, brunt i forskellige nuancer og gulbrunt sandet ler, med nister af trækul og mange ildskørnede sten, < 12 cm.

Snittet N-S, set fra V.

Fyld ved snit:

- 1) Sort, leret sand iblandet mange op til nævestore, ildskørnede sten.
- 2) Spættet brungråt og gulbrunt, leret sand iblandet enkelte ildskørnede sten.
- 3) Spættet sort og gulbrunt ler ( nedsivning i undergrundslag eller bevidst lerlag?).
- 4) Undergrund af gulbrunt, let leret sand.

Ø: 196 cm, D: 22 cm

T-nr. 73, 64, 102

**A 583** Kogegrube

**Område III, felt E/F**

Tilnærmelsesvist cirkulært fyldskifte, diam 145 cm, diffust afgrænset. Fyld af spættet brunt, sortbrunt og sort sandet ler, iblandet stumper af trækul og mange ildskørnede sten, fleste < 12 cm.

Snittet NV-SØ, set fra SV.

Fyld ved snit:

- 1) Mørkt gråbrunt til sort, kraftigt sandet ler med mange nister af trækul. En del sten i fladen og toppen af fyldskiftet/profilen. I toppen af laget ses en del rødde og ny muld.
- 2) Brunt, let sandet og muldholdigt ler med pletter af lyst gråbrunt til gulbrunt, kraftigt sandet ler. Sandsynligvis dyreaktivitet.
- 3) Undergrund af lyst gråbrunt, kraftigt sandet ler med pletter af brungult, let sandet ler.

Ø: 115 cm, D: 28 cm

T-nr. 73, 78, 103

**A 584** Grube, skærer A 607.

**Område III, felt E/F**

Aflangt, amorft fyldskifte, mål efter fladetegning, diffust afgrænset. Fyld af spættet brunt og sortbrunt leret sand med spredte nister af trækul. I nordlige del en koncentration spættet med brunsort leret sand med enkelte trækulsnister.

Snittet NV-SØ, set fra SV.

Fyld ved snit:

- 1) Mørk gråbrun, leret muld, overvejende lettere sodet, enkelte nister af brændt ler. Kan være nederste bund af kogegrube, men nok snarere en sodet grube.
- 2) A 607.
- 3) Undergrund af lyst grågult sand.

Ø: 88 cm, D: 15 cm  
T-nr. 73, 63

**A 585** Vådbundsaflejring

**Område III, felt E/F**

Amorft fyldskifte, delvist afgrænset af feltgrænsen, mål efter fladetegning, diffust afgrænset. Fyld af spættet brunt sandet ler med mange sten, hvoraf nogle ildskørnde, fleste < 12 cm og enkelte større. Formodet del af samme anlæg som A581.

Ej snittet

T-nr. 73

**A 586** Koge-grube

**Område III, felt G/H**

Amorft, tilnærmelsesvist cirkulært fyldskifte, diam 80-85 cm, let diffust afgrænset. Fyld af spættet brunsort, mørkt brunt til sortbrunt og gulbrunt leret sand, med nister af trækul og spredte småsten, hvoraf nogle ildskørnede.

Snittet S-N, set fra Ø.

Fyld ved snit:

- 1) Sort, leret sand iblandet nogle ildskørnede småsten.
- 2) Spættet sort og gulbrunt, leret sand iblandet enkelte ildskørnede småsten.
- 3) Undergrund af gulbrunt, let leret sand.

Ø: 81 cm, D: 14 cm

T-nr. 74, 64, 105

**A 587** Koge-grube

**Område III, felt G/H**

Aflangt, tilnærmelsesvist pølseformet fyldskifte, ØNØ-VSV 304x100 cm, diffust afgrænset. Fyld af brunt leret sand, i den centrale halvdel af anlægget spættet med sortbrunt og brunsort. Iblandet trækulsnister og mange ildskørnede sten, <20-25 cm

Snittet S-N, set fra Ø.

Fyld ved snit:

- 1) Lyst gråbrunt til sortbrunt, leret sand, mørkest centralt i anlægget og diffust afgrænset mod 2). Centralt i anlægget tæt pakning af optil barnehovedstore, ildskørnede sten.
- 2) Undergrund af gulbrunt, let leret sand.

Ø: 78 cm, D: 30 cm

T-nr. 74, 64

**A 588** Koge-grube

**Område III, felt G/H**

Tilnærmelsesvist ovalt fyldskifte, N-S 148x110 cm, diffust afgrænset. Fyld af spættet brunt, gråbrunt og gulbrunt leret sand med spredte nister og stumper af trækul, og en del ildskørnede sten, < 12 cm, primært centralt i anlægget.

Snittet N-S, set fra V.

Fyld ved snit:

- 1) Mørk gråbrunt, leret og sandet muld, generelt stærkt sodet. Mange sort- og skørbrændte sten optil Ø 15 cm. Trækul generelt opløst til sort masse. Trækulsprøve hjemtaget forsøgsvis.
- 2) Gråbrun, leret og sandet muld, pletvist lettere sodet.
- 3) Undergrund af brungult, leret sand, heterogent.

Ø: 111 cm, D: 26 cm

T-nr. 74, 63,

X 107, 108

**A 589** Koge-grube

**Område III, felt G/H**

Tilnærmelsesvist ovalt fyldskifte, N-S 77x62 cm, diffust afgrænset. Fyld af spættet mørkt brunt, sort og gulbrunt leret sand, med nister af trækul og en del ildskørnede sten, < 12 cm.

Snittet NV-SØ, set fra SV.

Fyld ved snit:

- 1) Sort til gråbrunt, let sandet ler med en del nister af trækul. I de øverste ca. 5 cm af laget ses en del rødde og ny muld.
- 2) Gråbrunt, let sandet ler med en del nister af trækul.

3) Undergrund af lyst gråt til gulbrunt, sandet ler med nister af brungult ler.

Ø: 39 cm, D: 18 cm

T-nr. 74, 78,

X 109

**A 590** Bund af kogegrube

**Område III, felt I/J**

Let amorft, tilnærmsesvist cirkulært fyldskifte, diam ca 200 cm, let diffust afgrænset. Fyld af spættet brunt, brunsort og sort let leret sand, iblandet trækul of en del ildskørnede sten, primært < 12 cm.

Snittet NNV-SSØ, set fra ØNØ.

Fyld ved snit:

1) Mørkt gråbrunt til sort, sandet ler med enkelte nister og pletter af trækul. I toppen af laget ses en del rødder og ny muld. En del sten á Ø op til 20 cm. Trækul udtaget fra fladen.

2) Undergrund af lyst gråbrunt til gulbrunt, sandet ler med mange små sten Ø op til 5 cm.

Ø: 156 cm, D: 12 cm.

T-nr. 75, 78,

X 104, 106

**A 591** Grube

**Område III, felt K/L**

Amorft, ovalt fyldskifte, NV-SØ 134x95 cm, diffust afgrænset. Fyld af spættet brunt, sortbrunt og brunsort sandet ler, iblandet en del sen, hvoraf fleste ildskørnede, str varierende far småsten til 25 cm.

Snittet S-N, set fra Ø.

Fyld ved snit:

1) Meleret lyst gråbrunt og lyst gulbrunt, sandet ler iblandet spredte småsten og enkelte godt nævestore sten. Meget diffust afgrænset mod 2).

2) Undergrund af lyst gulbrunt, sandet ler med spredte sten.

Ø: 67 cm, D: 18 cm

T-nr. 76, 79

**A 592** Kogegrube, delvist skåret af moderne nedgravning.

**Område III, felt K/L**

Form og mål efter fladetegning, ikke beskrevet i fladen.

Snittet V-Ø, set fra S.

Fyld ved snit:

1) Mørk gråbrun, leret muld, generelt kraftigt sodet. Lidt mindre sodet i tunger mod bunden, muligvis resultat af dyreaktivitet. Trækul generelt opløst til sort masse. En del sortsvedne sten, hovedsagelig bjergart.

2) Muldet moderne nedgravning.

3) Lyst gråbrunt, let muldet ler.

4) Undergrund af brungult, let sandet ler.

Ø: ej målbar, D: 40 cm

T-nr. 76, 63

**A 593** Grube

**Område III, felt K/L**

Pølseformet fyldskifte, Ø-V 211x44 cm, meget diffust afgrænset. Fyld af spættet mørkt brunt og sortbrunt sandet ler, iblandet enkelte ildskørnede sten, < 12 cm.

Snittet S-N, set fra Ø.

Fyld ved snit:

1) Spættet mørkt gråbrunt og sortbrunt, sandet ler iblandet spredte småsten. En del rødder igennem laget. Meget diffust afgrænset mod 3), let diffust afgrænset mod 2).

2) Undergrund af grålig, gulbrunt, sandet ler.

3) Undergrund af gråbrunt til gulligt gråbrunt, sandet ler.

Ø: 156 cm, D: 32 cm

T-nr. 76, 79

**A 594** Kogegrube

### **Område III, felt K/L**

Tilnærmelsesvist kegleformet fyldskifte, NNØ-SSV 238x139 cm, diffust afgrænset. Fyld af spættet mørkt brunt og sortbrunt sandet ler med enkelte små brunsorte pletter, iblandet nister af trækul og en del 20-25 cm sten samt flere småsten. Flere sten fremstår ildskørnede eller-påvirkede.

Snittet SV-NØ, set fra SØ.

Fyld ved snit:

I de øverste ca. 5 cm af anlægget ses enkelte større sten, - flere ildskørnede. Nedefter er anlægget nærmest pakket med sten. En del rødder ses hele vejen ned gennem anlægget.

1) Meleret gråbrunt til brunt, sandet ler med pletter og nister af lyst gråbrunt til gulbrunt ler med mange sten, - flere ildskørnede.

2) Mørkt gråbrunt til sortbrunt, let sandet ler med enkelte nister af trækul. Mange sten, - flere ildskørnede.

3) Undergrund af lyst gråbrunt til gulbrunt ler.

Ø: 261 cm, D: 35 cm

T-nr. 76, 63,

X 92

### **A 595 Grube, stenfyldt**

#### **Område III, felt K/L**

Tilnærmelsesvist æggeformet fyldskifte, NV-SØ 142x120 cm, meget diffust afgrænset. Fyld af lyst gråbrunt sandet ler, iblandet (næsten opfyldt med) mange sten, < 20-25 cm.

Snittet Ø-V, set fra N.

Fyld ved snit:

1) Gråbrunt, let sandet ler med pletter af gulbrunt, let sandet ler. En del større sten i fyld á Ø op til 40 cm, nogle ildskørnede. Diffust afgrænset.

2) Undergrund af gulbrunt, let sandet ler med enkelte sten.

Ø: 195 cm, D: 18 cm

T-nr. 76, 79

### **A 596 Koge grube**

#### **Område III, felt K/L**

Let amorft fyldskifte, mål efter fladetegning, meget diffust afgrænset. Fyld af spættet mørkt brunt, brunt og sortbrunt sandet ler. Mørkest i vestlige del, mens østlige del mere brunt. Iblandet mange sten, < 25 cm, hvoraf de fleste ildskørnede eller ildpåvirkede. Spredte nister aftrækul.

Snittet NV-SØ, set fra SV.

Fyld ved snit:

1) Mørkt gråbrunt til sortbrunt, sandet ler med mange mindre sten á Ø op til 10 cm. Meget "løs" fyld. I de øverste ca. 5 cm ses en del ny muld. Hele vejen ned igennem fyldskiftet ses en del rødder. Enkelte nister af trækul.

2) Undergrund af lyst gråbrunt, sandet ler med pletter af gulbrunt ler. En del sten af varierende størrelse.

Ø: 214 cm, D: 25 cm

T-nr. 76, 78

### **A 597 Bund af grube**

#### **Område III, felt K/L**

Ovalt fyldskifte, Ø-V 126x63 cm, diffust afgrænset. Fyld af spættet gråbrunt og mørkt brunt sandet ler, iblandet mange småsten, hvoraf nogle ildskørnede.

Snittet NØ-SV, set fra SØ.

Fyld ved snit:

1) Gråbrunt, let sandet ler med enkelte nister af trækul. Enkelte sten i fyld á Ø op til 15 cm.

2) Undergrund af gulbrunt, let sandet ler med sten.

Ø: 98 cm, D: 12 cm

T-nr. 76, 79

### **A 598 Koge grube**

#### **Område III, felt K/L**

Amorft, aflang fyldskifte, ØSØ-VNV 237x140 cm, diffust afgrænset. Fyld af spættet mørkt brunt, brunsort og sort sandet ler med spredte nister af trækul, iblandet nogle sten, < 15 cm.

Snittet ØSØ-VNV, set fra NNØ. Anlægget er ikke færdigudgravet mod ØSØ, da det viste sig at fortsætte under feltgrænsen.

Fyld ved snit:

- 1) Mørkt gråbrunt til sort, sandet ler med en del nister af trækul. Mange sten i fyld med Ø op til 50 cm. Fyldskiftet fortsætter tilsyneladende ind under feltgrænsen.
- 2) Homogent, brunt, let sandet og muldholdigt ler, - muligvis grube nedgravet i A 598.
- 3) Mørkt gråbrunt, let sandet ler med nister af brunt, let sandet ler, - muligvis dyreaktivitet.
- 4) Undergrund af gråbrunt til gulbrunt, sandet ler med en del mindre sten.

Lag 2) kan være en senere grube, der er nedgravet i A 598.

Ø: ej målbar, D: 49 cm

T-nr. 76, 78

**A 599** Koge grube?

**Område III, felt M/N**

Tilnærmelsesvist bønneformet fyldskifte, ØNØ-VSV 156x110 cm, let diffust afgrænset. Fyld af spættet gråbrunt og gulbrunt leret sand, iblandet flere sten, ca 12 cm, hvoraf fleste fremstår ildskørnede/-påvirkede og stumper af sprængt, hvidbrændt flint. Enkelte trækulsnister.

Snittet ØNØ-VSV, set fra NNV.

Fyld ved snit:

- 1) Spættet mørkt gråbrunt til sortbrunt, lyst gråbrunt og gulbrunt, sandet ler, iblandet ildskørnede småsten og trækulsnister. I øvre del en del tætliggende, ildskørnede sten af dobbelt nævestørrelse, især i VSV-lig ende. Diffust afgrænset.
- 2) Undergrund af gulbrunt, let sandet ler med sten.

Ø: 164 cm, D: 20 cm

T-nr. 77, 79,

X 98

**A 600** Koge grube

**Område III, felt M/N**

Tilnærmelsesvist bønneformet fyldskifte, ØNØ-VSV 185x120 cm, diffust afgrænset. Fyld af spættet gråbrunt, gulbrunt og sortbrunt leret sand med nister af trækul. Iblandet mange, ca 20 cm store, sten, hvoraf flertallet nær pakket i østlige del af anlægget.

Snittet Ø-V, set fra N.

Fyld ved snit:

- 1) Mørkt, brunt, humøst, sandet ler, spættet med sortbrunt. Indeholdt et pakket lag sten, fleste omtrent barnehovedstore og ildskørnede.
- 2) Spættet sortbrunt og sort, sandet ler.
- 3) Undergrund af gulbrunt, let sandet ler med spredte sten.

Ø: 186 cm, D: ca. 18 cm

T-nr. 77, 79,

X 97

**A 601** Bund af grube

**Område III, felt M/N**

Amorft fyldskifte, Ø-V 108x79 cm, diffust afgrænset. Fyld af spættet gulbrunt og gråbrunt leret sand.

Snittet, ikke tegnet. Kun nedsivninger kan erkendes i snit med fyld af gråbrunt, sandet ler samt en del „muldede“ spor efter rødder.

T-nr. 77, 79

**A 602** Bund af koge grube

**Område III, felt M/N**

Let amorft, tilnærmelsesvist cirkulært fyldskifte, diam 160 cm, let diffust afgrænset. Fyld af spættet gulbrunt, gråbrunt og brunsort leret sand med nister af trækul og brændt ler. I N/NØ-del nogle ildskørnede sten, ca 12 cm.

Snittet NV-SØ, set fra SV.

Fyld ved snit:

- 1) Mørkt gråbrunt til sortbrunt, sandet ler, spættet med brunt, sandet og muldholdigt ler. En del nister og stykker af trækul samt enkelte nister af brændt ler. En del sten i fyld á Ø op til ca. 10 cm. I toppen af laget ses en del rødder.
- 2) Undergrund af gulbrunt, let sandet ler med enkelte sten.

Ø: 160 cm, D: 18 cm

T-nr. 77, 79,

X 89, 94

**A 603** Bund af kogegrube

**Område III, felt M/N**

Ovalt fyldskifte, NØ-SV 125x95 cm, delvisrt velafgrænset. Fyld af spættet gulbrunt, gråbrunt og brunsort leret sand, iblandet en del/mange ildskørnede sten, ca 12 cm, og en del stumper af sprængt hvidbrændt flint.

Snittet SV- NØ, set fra SØ.

Fyld ved snit:

På fladen ses store mængder ildpåvirket flint, men intet i snit.

1) Sort til gråsort, let sandet ler med mange nister og stykker af trækul og mange sten á Ø op til 15 cm – heraf mange ildskørnede. Trækul udtaget.

2) Undergrund af lyst gråt til gulbrunt, kraftigt sandet ler.

Ø: 120 cm, D: 16 cm

T-nr. 77, 78,

X 85

**A 604** Kogegrube

**Område III, felt M/N**

Tilnærmelsesvist ovalt fyldskifte, NØ-SV 186x120 cm, relativt velafgrænset. Fyld af spættet gråbrunt, brunsort og gulbrunt leret sand med spredte nister af trækul, iblandet en del ildskørnede sten, 10-25 cm, især koncentreret i NØ-del.

Snittet VSV-ØNØ, set fra SSØ.

Fyld ved snit:

1) Spættet mørkt sortbrunt og sort, sandet ler. Øverst i anlægget mere muld, omblandet pga. vandaflejring og bevoksning. Kraftige rødder i østlig side. Pakket med ildskørnede sten i omtrent et lag af barnehovedstore sten og mange mindre end dette. Flest store sten i østende. Kraftigt sorte/sodede områder, men ingen reelle trækulsstumper. Nedsivninger i undergrunden, men ellers velafgrænset.

2) Undergrund af gulbrunt, let sandet ler med enkelte sten.

Ø: 163 cm, 22 cm

T-nr. 79, 77

**A 605** Grube

**Område III, felt M/N**

Tilnærmelsesvist ovalt fyldskifte, N-S 120x90 cm, let diffust afgrænset. Fyld af spættet gråbrunt og gulbrunt leret sand med spredte ildskørnede småsten og sten ca 12 cm, samt en flækket, ildskørnet sten, ca 30 cm.

Snittet Ø-V, set fra N.

Fyld ved snit:

1) Gråbrunt, leret sand, let spættet med gulbrunt, iblandet en del små til nævestore sten, hvoraf nogle ildskørnede og enkelte lidt større.

2) Undergrund af gulbrunt, leret sand iblandet en del sten. I vestlig side gruset.

Ø: 102 cm, D: 28 cm

T-nr. 77, 79,

X 110

**A 606** Bund af kogegrube

**Område III, felt M/N**

Let amorft, tilnærmelsesvist ovalt fyldskifte, ØNØ-VSV 185x138 cm, delvist diffust afgrænset. Fyld af spættet gråbrunt, brunsort og gulbrunt leret sand, iblandet ildskørnede småsten og spredte stumper hvidbrændt flint. I vestdelen en koncentration af ildskørnede sten, 10-20 cm.

Snittet V-Ø, set fra S.

Fyld ved snit:

1) Mørkt gråbrunt, sandet ler med pletter af brunt, sandet ler og enkelte nister af trækul. En del store sten i fyld op til Ø 50 cm, - nogle ildskørnede.

2) Undergrund af lyst gråbrunt til gulbrunt, let leret grus med mange små sten Ø op til 5 cm.

Ø: 185 cm, D: 20 cm

T-nr. 77, 78,

X 95

**A 607** Grube, skæres af A 584

### Område III, felt C/D

Form og mål efter fladetegning. Ikke beskrevet i fladen.

Snittet NV-SØ, set fra SV.

Fyld ved snit:

1) A 584

2) Lyst sortgråt til brungråt, muldet og leret sand.

3) Undergrund af lyst grågult sand.

Ø: ej målbar, D: 8 cm

T-nr. 73, 63

# Fundliste

X 1-33 fundet under prøvegravningen - se prøvegravningsberetning.

X-nr.	Anlæg	Objekt	Datering	Beskrivelse
X 34	A 105, omr. I	Trækulsprøve	– <i>sendt til C14</i>	Trækul, fra tagbærende stolpe i K3
X 35	A 105, omr.I	Keramik	Oldtid – jernalder?	4 stk ukarakteristiske sideskår samt nogle små fragmenter; bortset fra ét skår sandsynligvis fra samme kar. Ene skår, 0,8 cm tykt, mellemgroft magret, gråbrændt gods; let sodet på ydersiden. Resterende skår, op til 1,2 cm tykke. Relativt groft magret, sort/gråbrændt gods
X 36	A 103, omr.I	Trækulsprøve	Oldtid	Trækul. 84 g inkl. pose
X 37	A 111, omr.I	Trækulsprøve	Oldtid	Trækul. 10 g inkl. pose
X 38	A 111, omr.I	Keramik		1 stk ukarakteristisk sideskår. 0,9 cm tykt. Groftmagret, gråbrændt gods.
X 39	A 95, omr.I	Trækulsprøve	Oldtid	Trækul. 40 g inkl pose
X 40	A 371, omr.I	Keramik	Oldtid – jernalder?	1 stk ukarakteristisk sideskår, 0,8 cm tykt. Relativt hårdtbrændt, fint magret, orange gods.
X 41	A 97, omr.I	Keramik	Oldtid – jernalder?	1 stk sideskår. Min 1,1 cm tykt, ydersiden afskallet. Magring blandet fint og mellemgroft, gråbrændt.
X 42	A 322, omr.I	Trækulsprøve	Oldtid	Trækul. 15 g inkl. pose
X 43	A 189, omr.I	Flintflække	Oldtid	Lille flække, 3,7x1 cm., ¾ hvidpatineret, knækket i distalende.
X 44	A 120, omr.I	Brændt ler	Oldtid	Klump af brændt ler, gul/orangebrændt. 8 g.
X 45	A 245, omr.I	Flintafslag	Oldtid	Stort, let aflangt afslag, 6,6z5,4 cm, rygside tyndt hvidpatineret, distalende knækket.
X 46	A 119, omr.I	Brændt ler	Oldtid	Klumper af brændt ler, orangebrændte. 37 g.
X 47	A 119, omr.I	Trækulsprøve	Oldtid	Trækul. 24 g inkl. pose
X 48	A 158, omr.I	Brændt knogle	Oldtid	3 stk fragmenter af sortbrændt knogle. Større rørknogle med spongiøst væv. 5 g inkl.pose
X 49	A 158, omr.I	Keramik	Oldtid – jernalder?	3 stk ukarakteristiske sideskår. 1,4 cm tykt, mellemgroft magret, ujævnt orange- og sortbrændt gods.
X 50	A 158, omr.I	Trækulsprøve	Oldtid	Trækul. 54 g inkl. pose
X 51	A 116, omr.I	Keramik	Oldtid – jernalder?	2 stk ukarakteristiske sideskår; kan samles. 1 cm tykt, relativt fintmagret gods, gråbrændt med svagt orange overflade.
X 52	A 103, omr.I	Brændt ler	Oldtid	Små klumper af brændt ler, gulbrændt. 3 g
X 53	A 139, omr.I	Trækulsprøve	Oldtid	Trækul. 3 g inkl.pose
X 54	A 339, omr.I	Trækulsprøve	Oldtid	Trækul. 24 g inkl. pose
X 55	A 324, omr.I	Trækulsprøve	Oldtid	Trækul. 23 g inkl.pose
X 56	A 132, omr.I	Trækulsprøve	Oldtid	Trækul. 35 g inkl. pose
X 57	A 95 (fladen), omr.I	Trækulsprøve	Oldtid	Trækul. 98 g inkl. pose

<b>X 58</b>	A 371 lag (1), omr.I	Tand	Oldtid	3 stk tænder
<b>X 59</b>	A 371 lag (2), omr. I	Keramik	Oldtid – jernalder?	19 stk ukarakteristiske sideskår samt nogle fragmenter, sandsynligvis fra samme kar. 1 cm tykt, groftmagret, blødtbrændt, gråt godsmed svagt orange yderside
<b>X 60</b>	A 371 lag (3), omr.I	Trækulsprøve	Oldtid	Trækul. 48 g inkl. pose
<b>X 61</b>	A 371 lag (1), omr.I	Trækulsprøve	Oldtid	Trækul. 35 g inkl. pose
<b>X 62</b>	A 371 lag (2), omr.I	Keramik	Oldtid – jernalder?	10 stk ukarakteristiske sideskår, fra to, muligvis tre forskellige kar. Ene kar inkl et skår med afrundet, men relativt skarpt skulderknæk. Ca 0,8 cm tykt, mellemfint magret, blødtbrændt mørkegråt gods med let orange flade. Andet kar af 0,9 cm tykt, groftmagret, blødtbrændt mørkegråt gods; meget afskallet.
<b>X 63</b>	A 371 lag (1)	Keramik	Oldtid	15 stk ukarakteristiske sideskår, sandsynligvis min. 3 forskellige kar. Alle skår groftmagrede, 0,8 – min. 1,5 cm tykt, gods i forskellige grader af gråbrændthed. Blødt brændt; smuldrer. Trækul på inderside af et skår.
<b>X 64</b>	A 371 0-15 cm dybde, omr.I	Keramik med randskår	Yngre romersk jernalder	37 stk skår fra samme kar, inkl. 5 randskår (sammenhængende) og et bundskår. Fundet fragmenteret. Mundingsdiameter ca 15 cm, bund 10-12 cm. Ca 0,7 cm tykt, fintmagret gråbrændt gods, med let orangebrun overflade.
<b>X 65</b>	A 371 16 cm dybde, omr.I	Brændt ler	Oldtid	Klumper af brændt ler. Meget let brændt, dårlig bevaring. 174 g inkl. pose
<b>X 66</b>	A 371 lag (1) 25 cm dybde, omr.I	Keramik	Oldtid – jernalder?	12 stk ukarakteristiske sideskår, muligvis fra min. to forskellige kar. Fleste skår stærkt afskallede. 0,8 – min 1,8 cm tykt, groftmagret, orangegråt brændt gods.
<b>X 67</b>	A 218 5 cm dybde, omr.I	Trækulsprøve	Oldtid	Trækul. 10 g, inkl. pose
<b>X 68</b>	A 231 8-10 cm dybde, omr.I	Trækulsprøve	Oldtid	Trækul. 30 g inkl. pose
<b>X 69</b>	A 339, omr.I	Flintflække	Oldtid	Grov flække, 6x4 cm, ca 1½ cm tyk, slagbuleenden knækket af, gråpatineret.
<b>X 70</b>	A 340, omr.I	Trækulsprøve	Oldtid	Trækul. 14 g inkl. pose
<b>X 71</b>	A 399, omr.II	Keramik	Oldtid – jernalder?	2 stk ukarakteristiske sideskår; sandsynligvis fra samme kar. 1 cm tykt, let groftmagret gods, orange yderside og sortbrændt kerne/inderside.
<b>X 72</b>	A 316, omr.I	Knogle	Oldtid	6 stk fragmenter af større knogle(r). muligvis lemmeknogle 10 g
<b>X 73</b>	A 371, omr.I	Brændt ler	Oldtid	Klumper af brændt ler, orangebrændt. Fra nær overfladen. 17 g
<b>X 74</b>	A 478, omr.II	Knogle	Oldtid	3 stk små fragmenter af knogle.
<b>X 75</b>	A 318 sydlige del af anlæg, omr.I	Keramik, inkl. randskår	Yngre romersk jernalder	4 stk små randskår og 3 stk ukarakteristiske sideskår af samme kar. Ca 1,1 cm tykt, orangebrændt, mellemgroft magret gods. Afrundet, let kegleformet, lav rand; svagt udadbøjet.
<b>X 76</b>	A 371, omr.I	Brændt ler	Oldtid	Klump af let brændt ler, 24 g.
<b>X 77</b>	A 371 ca 50 cm dybde, omr.I	Keramik	Oldtid – jernalder?	3 stk ukarakteristiske sideskår, indersiden afskallet. Min. 0.9 cm tykt, relativt mellemfint magret gods, gråbrændt med orange overflade.
<b>X 78</b>	A 473, omr.II	Keramik	Oldtid – jernalder?	2 stk små ukarakteristiske sideskår. 0,8 cm tykt, fintmagret, sortbrændt gods. Indersiden afskallet.
<b>X 79</b>	A 371, omr.I	Keramik, inkl. randskår	Yngre romersk jernalder	2 stk randskår. 0,6 cm tykt, mellemgroft magret gråbrændt gods. Randen blødt afstrøget, svagt udadbøjet. Sorteret ud fra X 111
<b>X 80</b>	A 371, omr.I	Trækulsprøve	Oldtid	Trækul. 5 g inkl. pose
<b>X 81</b>	A 543, omr.II	Trækulsprøve	- sendt til C14	Trækul, fra kogegrube
<b>X 82</b>	A 543, omr.II	Trækulsprøve	- sendt til C14	Trækul, fra kogegrube
<b>X 83</b>	A 424, omr.II	Trækulsprøve	Oldtid	Trækul. 11 g inkl pose

<b>X 84</b>	A 575, omr.III	Trækulsprøve	- sendt til C14	Trækul, fra kogegrube
<b>X 85</b>	A 603, omr.III	Trækulsprøve	- sendt til C14	Trækul, fra kogegrube
<b>X 86</b>	Felt C/D fladen, omr.III	Flintafslag med rygretouche / buekniv	Mesolitikum/ Tidligneolitikum	Trekantet afslag, 6x3,4cm cm, retouche fra rygside langs ene æg, cortex på spidsen..
<b>X 87</b>	A 570, omr.III	Trækulsprøve	Oldtid	Trækul. 9 g inkl. pose
<b>X 88</b>	A 578, omr.III	Trækulsprøve	- sendt til C14	Trækul, fra kogegrube
<b>X 89</b>	A 602, omr.III	Brændt ler	Oldtid	Klump af brændt ler, gul/orangebrændt. 7 g.
<b>X 90</b>	A 580 udkant, omr.III	Flint	Oldtid	økse?eller natur?
<b>X 91</b>	A 576, omr.III	Trækulsprøve	- sendt til C14	Trækul, fra kogegrube
<b>X 92</b>	A 594, omr.III	Trækulsprøve	Oldtid	Trækul. 31 g inkl. pose
<b>X 93</b>	A 563, omr.III	Trækulsprøve	Oldtid	Trækul. 20 g inkl.pose
<b>X 94</b>	A 602. omr.III	Trækulsprøve	- sendt til C14	Trækul, fra kogegrube
<b>X 95</b>	A 606, omr.III	Trækulsprøve	Oldtid	Trækul. 11 g inkl. pose
<b>X 96</b>	A 575, omr.III	Flintflække	Oldtid	Lille flække med rester af cortex langs ca 1/2 af begge ægge; distale spids knækket. 6,7x2,2 cm
<b>X 97</b>	A 600, omr.III	Flintafslag	Oldtid	2 stk afslag. Ene 2,9x2,8 cm, med cortex i slagbuleende og med hængselbrud i distalende. Det andet, 6,6x3,3 cm, groft med cortex på ene rygside, evt let retouche langs ene æg.
<b>X 98</b>	A 599, omr.III	Trækulsprøve	Oldtid	Trækul. 16 g inkl. pose
<b>X 99</b>	A 576, omr.III	Trækulsprøve	Oldtid	Trækul. 29 g inkl. pose
<b>X 100</b>	A 578 fladen, omr.III C/D	Flintafslag	Oldtid	2 stk flintafslag med cortex. Ene uregelmæssig skiveformet, ca 4x6,8 cm. Det andet med mindre pletter af hvid/blå patina og let frostsprængt, 4x6,7 cm.
<b>X 101</b>	A 578, omr.III	Trækulsprøve	- sendt til C14	Trækul, fra kogegrube
<b>X 102</b>	A 582, omr.III	Trækulsprøve	- sendt til C14	Trækul, fra kogegrube
<b>X 103</b>	A 583, omr.III	Trækulsprøve	Oldtid	Trækul. 10 g inkl. pose
<b>X 104</b>	A 590, omr.III	Trækulsprøve	- sendt til C14	Trækul, fra kogegrube
<b>X 105</b>	A 586, omr.III	Trækulsprøve	- sendt til C14	Trækul, fra kogegrube
<b>X 106</b>	A 590 fladen, omr.III	Trækulsprøve	- sendt til C14	Trækul, fra kogegrube
<b>X 107</b>	Udgår	Jordprøve, med trækul?	Oldtid	HVOR???
<b>X 108</b>	A 588, omr.III	Trækulsprøve	Oldtid	Trækul. 72 g
<b>X 109</b>	A 589, omr.III	Trækulsprøve	Oldtid	Trækul. 4 g inkl. pose
<b>X 110</b>	A 605, omr.III	Kværnsensløber	Oldtid	Lille løber af bjergart med trekantet tværsnit, ca 13,5x 9,5x8 cm, ene ende slået/varmesprængt af.
<b>X 111</b>	A 371, omr. I	Keramik	Oldtid – jernalder?	25 stk ukarakteristiske sideskår, muligvis samme kar. 0,7-0,9 cm tykt mellemgroft magret, gråbrændt gods. Blødt brændt; smuldrer.kraftigt

## Konstruktionsliste

K-nr.	Omr.	Konstruktions- type	Orientering	Anlæg	Fund	Foto
1	I	9-stolpeanlæg/ økonomibygning	omtrent N-S	A 335, A 336, A 337, A 338, A 339, A 340, A 341, A 344, A 549, A 550	X 54, X 69, X 70	F30-47
2	II	Treskibet langhus	NNØ-SSV	A 399, A 402, A 403, A 404, A 420, A 421, A 424, A 427, A 430	X 71, X 83	F64-74, F106- 109
3	I	Treskibet	VNV-ØSØ	A 100, A 105, A 111, A 125, A 124, A 126, A 318 (SV-flig), A 316, A 317	X 34, X 35, X 37, X 38, X 72, X 75	F48-63

# Tegningsliste

Tegning nr. 1-8 er fra prøvegravningen - se prøvegravningsrapport

<b>T-nr.</b>	<b>Område</b>	<b>Emne</b>	<b>Målestok</b>	<b>Tegner</b>
9	Omr. I	Fladetegning	1:50	PRS
10	Omr. I	Fladetegning	1:50	PRS, KC
11	Omr. I	Fladetegning	1:50	KC
12	Omr. I	Fladetegning	1:50	PRS
13	Omr. I	Fladetegning	1:50	PRS
14	Omr. I	Fladetegning	1:50	KC
15	Omr. I	Fladetegning	1:50	AMS
16	Omr. I	Fladetegning	1:50	KC
17	Omr. I	Fladetegning	1:50	AMS
18	Omr. I	Fladetegning	1:50	PRS
19	Omr. I	Fladetegning	1:50	AMS
20	Omr. I	Fladetegning	1:50	PRS
21	Omr. I	Profiltegning	1:20	PRS, AMS
22	Omr. I	Fladetegning	1:50	AMS
23	Omr. I	Fladetegning	1:50	PRS
24	Omr. I	Fladetegning	1:50	KC
25	Omr. I	Fladetegning	1:50	PRS
26	Omr. I	Profiltegning	1:20	KC
27	Omr. I	Fladetegning	1:50	PRS
28	Omr. I	Fladetegning	1:50	KC
29	Omr. I	Fladetegning	1:50	AMS
30	Omr. I	Fladetegning	1:50	PRS
31	Omr. I	Fladetegning	1:50	AMS
32	Omr. I	Fladetegning	1:50	AMS, PRS
33	Omr. I	Fladetegning	1:50	AMS
34	Omr. I	Fladetegning	1:50	PRS
35	Omr. I	Fladetegning	1:50	PRS
36	Omr. I	Fladetegning	1:50	AMS
37	Omr. I	Fladetegning	1:50	AMS
38	Omr. I	Fladetegning	1:50	AMS
39	Omr. I	Fladetegning	1:50	AMS
40	Omr. I	Fladetegning	1:50	PRS
41	Omr. I	Profiltegning	1:20	AMS, KC
42	Omr. I	Profiltegning	1:20	PRS, KC
43	Omr. I	Profiltegning	1:20	PRS, KC
44	Omr. I	Profiltegning	1:20	KC
45	Omr. I	Profiltegning	1:20	KC
46	Omr. II	Fladetegning	1:50	PRS
47	Omr. II	Fladetegning	1:50	AMS, KC
48	Omr. II	Fladetegning	1:50	KC, PRS
49	Omr. II	Fladetegning	1:50	PRS
50	Omr. II	Fladetegning	1:50	PRS

51	Omr. II	Fladetegning	1:50	PRS
52	Omr. II	Fladetegning	1:50	PRS
53	Omr. II	Fladetegning	1:50	PRS
54	Omr. II	Fladetegning	1:50	PRS
55	Omr. II	Fladetegning	1:50	PRS
56	Omr. II	Fladetegning	1:50	AMS
57	Omr. II	Fladetegning	1:50	AMS
58	Omr. II	Fladetegning	1:50	PRS
59	Omr. II	Fladetegning	1:50	AMS
60	Omr. I	Profiltegning	1:20	PRS
61	Omr. I	Profiltegning	1:20	PRS, AMS
62	Omr. III	Profiltegning, felt C/D	1:20	KC, PRS
63	Omr. III	Profiltegning	1:20	KC
64	Omr. III	Profiltegning	1:20	AMS
65	Omr. II	Profiltegning	1:20	PRS
66	Omr. II	Profiltegning	1:20	PRS
67	Omr. II	Profiltegning	1:20	KC
68	Omr. II	Profiltegning	1:20	KC
69	Omr. II	Profiltegning	1:20	AMS
70	Omr. II	Profiltegning	1:20	AMS
71	Omr. III	Fladetegning, felt A/B	1:50	PRS
72	Omr. III	Fladetegning, felt C/D	1:50	PRS
73	Omr. III	Fladetegning, felt E/F	1:50	PRS
74	Omr. III	Fladetegning, felt G/H	1:50	PRS
75	Omr. III	Fladetegning, felt I/J	1:50	PRS
76	Omr. III	Fladetegning, felt K/L	1:50	PRS
77	Omr. III	Fladetegning, felt M/N	1:50	PRS
78	Omr. III	Profiltegning	1:20	PRS
79	Omr. III	Profiltegning	1:20	

Fladetegningernes indbyrdes placering

Omr. I

9	22	23
10	25	24
11	27	30
12	28	31
13	29	32
14	33	36
15	34	37
16	35	38
18	20	39
17	19	40

Omr. II

46	47	48
49	50	51
52	53	54
55	56	
58	59	57

## Fotoliste

F-nr.	Område	Motiv	set fra	dato
1	I	Feltet under afrømning	NNV	24.09.07
2	I	Prøvegravningsudvidelse i syd, bevoksning	VSV	24.09.07
3	I	Prøvegravningsudvidelse i syd, bevoksning	S	24.09.07
4	I	Prøvegravningsudvidelse i syd, bevoksning	Ø	24.09.07
5	-	Udsyn mod nord fra område I med opfyldte søgegrøfter. Grøft 19 længst mod Vest	S	24.09.07
6	I	Feltet under afrømning	N	24.09.07
7	I	Arbejdsfoto	-	24.09.07
8	I	Undergrundens beskaffenhed	VSV	24.09.07
9	I	Feltets NV-ende	S	24.09.07
10	III	Kogegrubefelt C/D, bevoksning	S	24.09.07
11	III	Kogegrubefelt A/B, bevoksning	N	24.09.07
12	III	Kogegrubefelt G/H, bevoksning	-	24.09.07
13	I	Feltet efter regnvej	NV	25.09.07
14	-	Arkils jorddepot placeret over først formodede placering af område IV	S	25.09.07
15	-	Arkils jorddepot placeret over først formodede placering af område IV	S	25.09.07
16	-	Arkils jorddepot placeret over først formodede placering af område IV	NØ	26.09.07
17	-	Arkils jorddepot placeret over først formodede placering af område IV	N	26.09.07
18	-	Arkils jorddepot placeret over først formodede placering af område IV	N	26.09.07
19	IV	Areal omkring område IV - Arkils afrømning til regnvandsbassin	V	01.10.07
20	IV	Areal omkring område IV, flade med kogegruber	-	01.10.07
21	IV	Areal omkring område IV, flade med kogegruber	-	01.10.07
22	IV	Areal omkring område IV, placering i forhold til Arkils skurvognsby	V	01.10.07
23	I	A 371 i profil, snittet med maskine	Ø	04.10.07
24	I	A 371 i profil, snittet med maskine	Ø	04.10.07
25	I	A 132 i profil, oversigtsbillede med muserede	SV	11.10.07
26	I	A 132 i profil, nærbillede af muserede	SV	11.10.07
27	I	A 132 i profil, nærbillede af muserede	SV	11.10.07
28	I	A 132 i profil, nærbillede af muserede	SV	11.10.07
29	I	A 132 i profil, nærbillede af muserede	SV	11.10.07
30	I	A 336 i profil, tagbærende i K1	N	23.01.07
31	I	A 336 i profil, tagbærende i K1	N	23.01.07
32	I	A 335 i profil, tagbærende i K1	N	23.01.07
33	I	A 335 i profil, tagbærende i K1	N	23.01.07
34	I	A 341 i profil, tagbærende i K1	N	23.01.07
35	I	A 341 i profil, tagbærende i K1	N	23.01.07
36	I	A 337 + A 338 i profil, tagbærende i K1	NV	23.01.07
37	I	A 337 + A 338 i profil, tagbærende i K1	NV	23.01.07
38	I	A 340 i profil, tagbærende i K1	N	23.01.07
39	I	A 340 i profil, tagbærende i K1	N	23.01.07
40	I	A 549 i profil (beliggende i A 342), tagbærende i K1	N	23.01.07
41	I	A 549 i profil (beliggende i A 342), tagbærende i K1	N	23.01.07
42	I	A 339 i profil, tagbærende i K1	N	23.01.07
43	I	A 339 i profil, tagbærende i K1	N	23.01.07
44	I	A 344 i profil, tagbærende i K1	N	23.01.07
45	I	A 344 i profil, tagbærende i K1	N	23.01.07

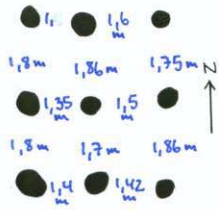
46	I	A 550 i profil, tagbærende i K1	N	23.01.07
47	I	A 550 i profil, tagbærende i K1	N	23.01.07
48	I	A 317 i profil, tagbærende i K3	ØSØ	25.10.07
49	I	A 317 i profil, tagbærende i K3	ØSØ	25.10.07
50	I	A 100 i profil, tagbærende i K3	SØ	25.10.07
51	I	A 100 i profil, tagbærende i K3	SØ	25.10.07
52	I	A 111 i profil, tagbærende i K3	V	25.10.07
53	I	A 111 i profil, tagbærende i K3	V	25.10.07
54	I	A 105 i profil, tagbærende i K3	V	25.10.07
55	I	A 105 i profil, tagbærende i K3	V	25.10.07
56	I	A 125 i profil, tagbærende i K3	SØ	25.10.07
57	I	A 125 i profil, tagbærende i K3	SØ	25.10.07
58	I	A 124 i profil, tagbærende i K3	SØ	25.10.07
59	I	A 124 i profil, tagbærende i K3	SØ	25.10.07
60	I	A 316 i profil, tagbærende i K3	V	25.10.07
61	I	A 316 i profil, tagbærende i K3	V	25.10.07
62	I	A 318 SV-flig i profil, tagbærende i K3?	Ø	25.10.07
63	I	A 318 SV-flig i profil, tagbærende i K3?	Ø	25.10.07
64	II	A 402 i profil, tagbærende i K2	S	26.10.07
65	II	A 402 i profil, tagbærende i K2	S	26.10.07
66	II	A 404 i profil, tagbærende i K2	VNV	26.10.07
67	II	A 404 i profil, tagbærende i K2	VNV	26.10.07
68	II	A 399 i profil, tagbærende i K2	S	26.10.07
69	II	A 399 i profil, tagbærende i K2	S	26.10.07
70		slettet		
71	II	A 421 i profil, tagbærende i K2	S	26.10.07
72	II	A 420 i profil, tagbærende i K2	S	26.10.07
73	II	A 427 i profil, tagbærende i K2	S	26.10.07
74	II	A 424 i profil, tagbærende i K2	S	26.10.07
75	II	A 430 i profil, tagbærende i K2	SØ	26.10.07
76	I	Oversigt, feltflade	S	30.10.07
77	I	Oversigt over feltflade, SØ-hjørne	-	30.10.07
79	I	Oversigt over feltflade, SV-hjørne	-	30.10.07
80	I	Flade med K3 anlæg (ikke markeret)	SV	30.10.07
81	I	Feltflade, SØ-hjørne	SØ	30.10.07
82	I	Undergrundsforhold	SØ	30.10.07
83	I	Undergrundsforhold	SV	30.10.07
84	I	Feltflade, N-halvdel	SV	30.10.07
85	I	A 220 (vådbundsaflejring)	SSV	30.10.07
86	I	A 220 (vådbundsaflejring)	SSV	30.10.07
87	I	Arbejdsbillede	-	30.10.07
88	-	Arbejdsbillede	-	30.10.07
89	-	Arbejdsbillede	-	30.10.07
90	-	Arbejdsbillede	-	30.10.07
91	I	A 158 i profil	V	30.10.07
92	I	A 158 i profil	V	30.10.07
93	I	A 139 i profil	ØSØ	30.10.07
94	I	A 139 i profil	ØSØ	30.10.07
95	I	A 381 i profil	SSV	30.10.07

96	I	A 381 i profil	SSV	30.10.07
97	I	A 378 i profil	SV	30.10.07
98	I	A 378 i profil	SV	30.10.07
99	I	A 378 i profil	SV	30.10.07
100	I	A 378 i profil	SV	30.10.07
101	I	A 97 i profil	V	30.10.07
102	I	A 97 i profil	V	30.10.07
103	II	Oversigtsfoto over feltflade	SSØ	30.10.07
104	II	Oversigtsfoto over feltflade	SSV	30.10.07
105	II	Oversigtsfoto over feltflade	S	30.10.07
106	II	Oversigtsfoto over feltflade med hus K2 (ikke markeret)	SSØ	30.10.07
107	II	Oversigtsfoto over feltflade med hus K2 (ikke markeret)	N	30.10.07
108	II	Oversigt over feltflade	NNV	30.10.07
109	II	Oversigt over feltflade	NV	30.10.07
110	II	Oversigt over feltflade med stolpehulskoncentration	NV	30.10.07
111	II	A 418 i profil	SV	31.10.07
112	II	A 418 i profil	SV	31.10.07
113	II	A 400 i profil	SV	31.10.07
114	II	A 397 i profil	S	31.10.07
115	II	A 394 i profil	NØ	31.10.07
116	II	A 403 i profil	S	31.10.07
117	III	Felt C/D, afrenset	SSV	02.11.07
118	III	Felt A/B, afrenset	N	02.11.07
119	III	Felt G/H, afrenset	SV	02.11.07
120	III	Felt I/J, afrenset	Ø	02.11.07
121	-	Arbejdsfoto	-	02.11.07
122	III	A 575 i profil	NØ	06.11.07
123	III	Felt E/F, afrenset	ØNØ	06.11.07
124	III	Felt M/N, afrenset	N	06.11.07
125	III	Felt K/L, afrenset	NØ	06.11.07
126	III	A 603 i fladen	SØ	06.11.07
127	III	A 581 (gamle vådområdeaflejringer) efter regnvejr	V	08.11.07
128	III	A 578 i profil	S	08.11.07
129	III	A 578 i profil	S	08.11.07
130	III	A 577 i profil	N	08.11.07
131	III	A 577 + A 576 i profil	N	08.11.07
132	III	A 583 i profil	SV	08.11.07
133	III	A 582 i profil	V	08.11.07
134	III	A 586 i profil	Ø	08.11.07
135	III	A 587 i profil	Ø	08.11.07
136	III	A 588 i profil	V	08.11.07
137	III	A 590 i profil	ØNØ	08.11.07
138	III	A 599 i profil	NNV	09.11.07
139	III	A 600 i profil	N	09.11.07
140	III	A 604 i profil	SSØ	09.11.07
141	III	A 602 i profil	SV	09.11.07
142	III	A 603 i profil	SØ	09.11.07
143	III	A 606 i profil	S	09.11.07
144	III	A 598 i profil	NNØ	09.11.07


145	III	A 596 i profil	SV	09.11.07
146	III	A 594 i profil	SØ	09.11.07
147	III	A 594 i profil	SØ	09.11.07
148	III	A 592 i profil	S	09.11.07
149	-	Natur	-	09.11.07
150	-	Natur	-	09.11.07

NÆM 2006: 161, JESHGJEVÅRD VEST

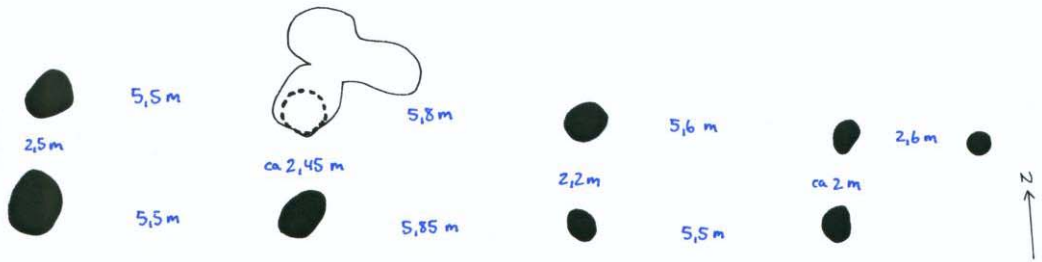
K1



K2



K3





NÄM 2006:161,  
JESKÖGÅRD VEST

OMRÅDE II

